



# Π1. ΣΤΡΑΤΗΓΙΚΟΣ ΣΧΕΔΙΑΣΜΟΣ ΔΗΜΟΥ ΕΡΜΙΟΝΙΔΑΣ 2024-2028

Ιούλιος 2024

**<<CONGENIUS CONSULTING & SYSTEMS I.K.E.>>  
ΔΡΑΣΤΗΡΙΟΤΗΤΕΣ ΠΑΡΟΧΗΣ ΕΠΙΧΕΙΡΗΜΑΤΙΚΩΝ  
ΣΥΜΒΟΥΛΩΝ & ΑΛΛΩΝ ΣΥΜΒΟΥΛΩΝ ΔΙΑΧΕΙΡΙΣΗΣ  
ΑΓΙΟΥ ΑΛΕΞΑΝΔΡΟΥ 5 - Τ.Κ. 17561 - Π. ΦΑΛΗΡΟ  
ΤΗΛ.: 210 9530686 Α.Φ.Μ. : 801419879  
Α.Ο.Υ. : ΓΛΥΦΑΔΑΣ ΑΡ.Γ.Ε.ΜΗ. : 156421501000**



## Πίνακας περιεχομένων

Εισαγωγή.....	2
I. Σκοπός και Χαρακτηριστικά των Επιχειρησιακών Προγραμμάτων.....	2
II. Μεθοδολογία κατάρτισης ενός Επιχειρησιακού Προγράμματος .....	5
Κεφάλαιο 1: Συνοπτική Παρουσίαση της Περιοχής του Δήμου Ερμιονίδας .....	7
1.1 Βασικά Χαρακτηριστικά του Δήμου Ερμιονίδας.....	7
1.2 Περιβάλλον και ποιότητα ζωής.....	26
1.3 Κοινωνική Πολιτική, Υγεία, Παιδεία, Πολιτισμός, Αθλητισμός .....	45
1.4 Τοπική οικονομία και απασχόληση .....	56
Κεφάλαιο 2: Συνοπτική περιγραφή του Δήμου Ερμιονίδας ως Οργανισμού .....	73
Κεφάλαιο 3: Αξιολόγηση Υφιστάμενης Κατάστασης.....	102
3.1 Ανάλυση Εσωτερικού-Εξωτερικού Περιβάλλοντος - SWOT Ανάλυση .....	102
3.2 Διατύπωση των Κρίσιμων Ζητημάτων Ανάπτυξης.....	119
3.3 Εμβληματικά έργα σε εξέλιξη .....	128
Κεφάλαιο 4: Στρατηγική Δήμου Ερμιονίδας και Αναπτυξιακές Προτεραιότητες .....	138
4.1 Στρατηγικές και Πολιτικές .....	138
4.2 Το όραμα και οι βασικές κατευθυντήριες πολιτικές επιλογές του Δήμου Ερμιονίδας .....	161
4.3 Καθορισμός της στρατηγικής του Δήμου Ερμιονίδας .....	161
4.4 Άξονες προτεραιότητας, Μέτρα και Στόχοι του Στρατηγικού Προγράμματος.....	164

## Εισαγωγή

### Ι. Σκοπός και Χαρακτηριστικά των Επιχειρησιακών Προγραμμάτων

#### Ορισμός

Το Επιχειρησιακό Πρόγραμμα των ΟΤΑ α' βαθμού αποτελεί ένα ολοκληρωμένο πλαίσιο τοπικής και οργανωτικής ανάπτυξης, ευθυγραμμισμένο με τον περιφερειακό και εθνικό αναπτυξιακό σχεδιασμό. Περιλαμβάνει υποδομές, τοπικές επενδύσεις και βελτιώσεις στην οργάνωση και λειτουργία των ΟΤΑ, με στόχο την αναβάθμιση της ποιότητας ζωής των πολιτών και των παρεχόμενων υπηρεσιών. Το πρόγραμμα καθορίζει στρατηγικούς στόχους και προτεραιότητες, εξειδικεύοντας δράσεις για την επόμενη πενταετία.

#### Θεσμικό Πλαίσιο

Σύμφωνα με το άρθρο 203 του Ν. 3463/2006 (ΦΕΚ 114/Α') «Κώδικας Δήμων και Κοινοτήτων (ΚΔΚ)», στο πλαίσιο των αρμοδιοτήτων τους και για την εκπλήρωση της αποστολής τους, οι Δήμοι, οι Κοινότητες και οι Σύνδεσμοι υποχρεούνται να εκπονούν επιχειρησιακά προγράμματα. Με το άρθρο 266 Ν. 3852/2010 (Πρόγραμμα Καλλικράτης) και με το άρθρο 175 Ν.4555/2018 (Πρόγραμμα Κλεισθένης), επιβεβαιώνεται η υποχρέωση κατάρτισης Επιχειρησιακών Προγραμμάτων από τους ΟΤΑ α' βαθμού. Αυτά περιλαμβάνουν άξονες προτεραιότητας για την τοπική ανάπτυξη και αποσκοπούν στην υλοποίηση του αναπτυξιακού τους σχεδιασμού. Στο Επιχειρησιακό Πρόγραμμα καθορίζονται οι στρατηγικοί στόχοι, οι προτεραιότητες της τοπικής ανάπτυξης, καθώς και η οργάνωση των υπηρεσιών των Οργανισμών Τοπικής Αυτοδιοίκησης και των Επιχειρήσεών τους, με παράλληλη εξειδίκευση των δράσεων της πενταετίας για την επίτευξη των στόχων αυτών (άρθρο 206 παρ. 1 του Ν. 3463/06 και άρθρο 175 Ν.4555/2018). Οι θεσμικές ρυθμίσεις αποσκοπούν στη μόνιμη εγκαθίδρυση διαδικασιών προγραμματισμού και παρακολούθησης στους ΟΤΑ, εμπλέκοντας ενεργά το ανθρώπινο δυναμικό. Το πρόγραμμα εστιάζει στη δημιουργία δομών για τη σταθερή παρακολούθηση και αξιολόγηση των δράσεων. Η εκπόνηση του Επιχειρησιακού Προγράμματος απαιτεί συμμετοχή από αιρετούς, υπηρεσιακά στελέχη και την τοπική κοινωνία, διασφαλίζοντας τη σύγκλιση με τον περιφερειακό και εθνικό αναπτυξιακό σχεδιασμό. Η δομή και το περιεχόμενο των Επιχειρησιακών Προγραμμάτων καθορίστηκαν με την Υπουργική Απόφαση 18183/2007 και το Προεδρικό Διάταγμα 185/2007. Οι διαδικασίες αναθεωρήθηκαν με την εφαρμογή του Ν.3852/2010 και την Απόφαση 5694/2011 του Υπ. Εσωτερικών.

#### Κύρια Χαρακτηριστικά των Επιχειρησιακών Προγραμμάτων

Τα Επιχειρησιακά Προγράμματα (ΕΠ) έχουν μια ενιαία δομή, που καλύπτει όλες τις διοικητικές και γεωγραφικές υποενότητες του δήμου και περιλαμβάνουν στρατηγικές επιλογές, επιχειρησιακό σχέδιο και δείκτες παρακολούθησης και αξιολόγησης. Για την κατάρτισή τους λαμβάνονται υπόψη οι κατευθύνσεις του αναπτυξιακού σχεδιασμού σε εθνικό και περιφερειακό επίπεδο, η μακροπεριφερειακή και διαπεριφερειακή στρατηγική, καθώς και προτεραιότητες που προκύπτουν από θεσμοθετημένα χρηματοδοτικά μέσα και άλλα αναπτυξιακά προγράμματα. Τα ΕΠ πρέπει να εναρμονίζονται με τον υφιστάμενο θεσμοθετημένο χωρικό σχεδιασμό και να είναι συμβατά με τον τοπικό σχεδιασμό.

Το Επιχειρησιακό Πρόγραμμα ενός δήμου χρησιμεύει ως εργαλείο για την ανάπτυξη, έχοντας τα εξής χαρακτηριστικά:

1. Ολοκληρωμένο Πρόγραμμα Ανάπτυξης: Περιλαμβάνει υποδομές και τοπικές επενδύσεις, καθώς και βελτίωση των δημοτικών υπηρεσιών.
2. Πενταετές Πρόγραμμα Δράσης: Αντικατοπτρίζει τη βούληση της Δημοτικής Αρχής και τις προτεραιότητες του αναπτυξιακού σχεδιασμού.
3. Καθημερινή Λειτουργία και Διοίκηση: Είναι μέρος του προγραμματικού κύκλου και της διαδικασίας παρακολούθησης και αξιολόγησης της δράσης του δήμου.
4. Ετήσιο Πρόγραμμα Δράσης: Εξειδικεύει το πενταετές πρόγραμμα σε ετήσιο επίπεδο.
5. Συμμετοχική Εκπόνηση: Συμμετέχουν αιρετά όργανα, υπηρεσιακά στελέχη, τοπικοί φορείς και ομάδες πολιτών.
6. Δείκτες Επίδοσης: Διατυπώνονται μετρήσιμοι στόχοι, παρακολουθούμενοι μέσω συστήματος δεικτών.

#### Σκοπός των Πενταετών Επιχειρησιακών Προγραμμάτων

Τα Επιχειρησιακά Προγράμματα αποσκοπούν στην προώθηση του θεσμοθετημένου χωρικού σχεδιασμού και την παρακολούθηση της υλοποίησης του αναπτυξιακού σχεδιασμού σε τοπικό επίπεδο, συμβάλλοντας στην ανατροφοδότηση και προσαρμογή του σχεδιασμού στις υφιστάμενες συνθήκες.

#### *Προώθηση της Τοπικής Ανάπτυξης*

Το Επιχειρησιακό Πρόγραμμα προσδιορίζει τις νέες δραστηριότητες του δήμου με σκοπό:

- Την προστασία και αναβάθμιση του φυσικού και δομημένου περιβάλλοντος.
- Τη βελτίωση της κοινωνικής και οικονομικής ευημερίας των κατοίκων.
- Τη βελτίωση της τοπικής οικονομίας και απασχόλησης.

#### *Εσωτερική Ανάπτυξη του Δήμου ως Οργανισμού*

Το πρόγραμμα περιλαμβάνει δράσεις για τη βελτίωση της διοικητικής ικανότητας του δήμου, στοχεύοντας:

- Στην καλύτερη εξυπηρέτηση των πολιτών.
- Στη βελτίωση της παραγωγικής ικανότητας των υπηρεσιών.

- Στη βελτίωση της οικονομικής κατάστασης μέσω μεσοπρόθεσμου οικονομικού προγραμματισμού.

#### *Ανάπτυξη των Συνεργασιών του Δήμου*

Ο δήμος προωθεί τη συνολική ευημερία της περιοχής του και τη συνεργασία με:

- Τοπικούς κοινωνικούς και οικονομικούς φορείς.
- Γειτονικούς δήμους.
- Κεντρικούς φορείς και την Περιφέρεια.

#### Στόχοι

Οι γενικοί στόχοι ενός Επιχειρησιακού Προγράμματος περιλαμβάνουν:

1. Την προώθηση της τοπικής ανάπτυξης.
2. Την εσωτερική ανάπτυξη του δήμου ως οργανισμού.
3. Την ανάπτυξη συνεργασιών με άλλους φορείς.

#### Οι ειδικοί στόχοι περιλαμβάνουν:

- Την προστασία και αναβάθμιση του περιβάλλοντος.
- Τη βελτίωση της αποτελεσματικότητας και αποδοτικότητας των δραστηριοτήτων.
- Την ανάπτυξη της παραγωγικής ικανότητας.
- Την προώθηση της κοινωνικής και οικονομικής ευημερίας.
- Την καλύτερη εξυπηρέτηση των πολιτών.
- Την αποδοτική κατανομή και αξιοποίηση των πόρων.
- Την προσέλκυση πρόσθετων οικονομικών πόρων.
- Τον συντονισμό των δομών του δήμου.
- Την ανάπτυξη συνεργασιών με πολλαπλασιαστικά αποτελέσματα.
- Την ενίσχυση της τοπικής δημοκρατίας και την αύξηση του κοινωνικού ελέγχου.
- Την αναβάθμιση της συνεργασίας με φορείς του ιδιωτικού, δημόσιου και κοινωνικού τομέα για τη συντονισμένη προώθηση της τοπικής ανάπτυξης.

## II. Μεθοδολογία κατάρτισης ενός Επιχειρησιακού Προγράμματος

### Προετοιμασία και Οργάνωση Κατάρτισης Στρατηγικού Σχεδίου

- Πρώτη Συνάντηση Εργασίας: Την Τετάρτη 15 Μαΐου έγινε η πρώτη συνάντηση εργασίας των στελεχών του Δήμου στο Δημαρχείο Ερμιονίδας με την ανάδοχο εταιρία Congenius Consulting and Systems, για την κατάρτιση του Επιχειρησιακού Προγράμματος. Εκεί έγινε η πρώτη γνωριμία μεταξύ των μελών της ομάδας εργασίας και συζητήθηκε το πως θα προχωρήσει η διαδικασία συλλογής και επεξεργασίας πληροφοριών και στην συνέχεια η εκπόνηση του Επιχειρησιακού Προγράμματος.
- Συναντήσεις και Κατευθύνσεις: Πραγματοποιήθηκαν τηλεφωνικές επικοινωνίες μεταξύ της ομάδας εκπόνησης του ΕΠ και των αντίστοιχων προϊσταμένων/υπευθύνων κάθε τμήματος και υπηρεσίας του δήμου για την καταγραφή και συζήτηση ζητημάτων διαφόρων τομέων, την ανταλλαγή πληροφοριών και την χάραξη της στρατηγικής.
- Συνοπτική Περιγραφή και Αξιολόγηση: Σκοπός ήταν η περιγραφή και αξιολόγηση της περιοχής του Δήμου και της οργάνωσης του Δήμου, για τον εντοπισμό κρίσιμων ζητημάτων ανάπτυξης. Αποτυπώθηκε και αξιολογήθηκε η γενική εικόνα της περιοχής, οι τομείς «Περιβάλλον και ποιότητα ζωής», «Κοινωνική Πολιτική, Υγεία, Παιδεία, Πολιτισμός και Αθλητισμός» και «Τοπική Οικονομία και Απασχόληση» καθώς και το εσωτερικό περιβάλλον του Δήμου.
- Ηλεκτρονική Αποστολή Σχεδίου: Στις 2 Ιουλίου η εταιρία Congenius Consulting and Systems απέστειλε σε όλες τις Υπηρεσίες του Δήμου το κείμενο της Α΄ Φάσης του Επιχειρησιακού Προγράμματος, περιγράφοντας τη γενική εικόνα της περιοχής και του Δήμου ως Οργανισμού, την υφιστάμενη κατάσταση σε κάθε θεματικό τομέα και τα κρίσιμα ζητήματα για την τοπική ανάπτυξη.
- Τελικές Παρατηρήσεις και Στρατηγική: Τον Σεπτέμβρη του 2024, μετά την ενσωμάτωση των παρατηρήσεων των Υπηρεσιών του Δήμου, το κείμενο της Α΄ Φάσης απεστάλη στη Δημοτική Αρχή για τη διατύπωση του οράματος και της στρατηγικής για την περίοδο 2024-2028.

### Καθορισμός του Οράματος και της Στρατηγικής του Δήμου

Ο στόχος είναι η διατύπωση του οράματος και των κατευθυντήριων πολιτικών επιλογών της Δημοτικής Αρχής για την επόμενη περίοδο, καθώς και η επιλογή της στρατηγικής που θα ακολουθήσει ο δήμος. Επιπλέον, προσδιορίζονται τα Μέτρα (Αναπτυξιακές Προτεραιότητες) και οι Στόχοι, σύμφωνα με τους οποίους θα διαρθρωθεί το Επιχειρησιακό Πρόγραμμα, λαμβάνοντας υπόψη τις εθνικές και περιφερειακές αναπτυξιακές προτεραιότητες.

Η στρατηγική του δήμου οργανώνεται σε τέσσερις άξονες:

1. Περιβάλλον και ποιότητα ζωής
2. Κοινωνική Πολιτική, Υγεία, Παιδεία, Πολιτισμός και Αθλητισμός
3. Τοπική Οικονομία και Απασχόληση
4. Βελτίωση Διοικητικής Ικανότητας και Οικονομικής Κατάστασης του Δήμου

Για κάθε άξονα εξειδικεύονται Μέτρα και Στόχοι. Οι αναπτυξιακές προτεραιότητες του δήμου αποτελούν τις γενικές κατευθύνσεις της Δημοτικής Αρχής, οι οποίες καθοδηγούν και προσανατολίζουν τις ειδικότερες αποφάσεις των υπηρεσιών στην επιλογή των δράσεων.

### Συνεργασία με όμορους Δήμους

Στρατηγικός στόχος του Δήμου Ερμιονίδας είναι η συνεργασία με τους γειτονικούς δήμους και γενικά με τους δήμους της Πελοποννήσου, ιδίως σε ζητήματα και έργα που επηρεάζουν την ανάπτυξη της ευρύτερης περιοχής. Ο Δήμος Ερμιονίδας συχνά αναλαμβάνει τον ρόλο του συντονιστή, χάρη στην τεχνογνωσία και τη διαχειριστική του ικανότητα, για την υλοποίηση προγραμμάτων και δράσεων που αφορούν διευρυμένες χωρικές ενότητες και περιλαμβάνουν περισσότερους από έναν δήμους ή/και άλλους φορείς. Επιπλέον, η συνεργασία με την Περιφέρεια αποτελεί σταθερή πολιτική του Δήμου Ερμιονίδας, καθώς η Περιφέρεια είναι υπεύθυνη για τον χωρικό και αναπτυξιακό σχεδιασμό που καθορίζει τις συντεταγμένες για την ανάπτυξη σε επίπεδο δήμων.

### Διαδικασίες διαβούλευσης και έγκριση του Στρατηγικού Σχεδίου

Σε αυτό το στάδιο πραγματοποιούνται οι εξής ενέργειες:

- Έγκριση του Στρατηγικού Σχεδίου από το Δημοτικό Συμβούλιο, μετά από εισήγηση της Δημοτικής Επιτροπής.
- Δημόσια Διαβούλευση Στρατηγικού Σχεδίου
- Παρουσίαση του Στρατηγικού Σχεδίου μέσω των διαθέσιμων συστημάτων και διαδικασιών επικοινωνίας.
- Σύνοψη των συμπερασμάτων από τις διαδικασίες διαβούλευσης και ενημέρωση της Δημοτικής Επιτροπής και των αρμόδιων υπηρεσιών.

## Κεφάλαιο 1: Συνοπτική Παρουσίαση της Περιοχής του Δήμου Ερμιονίδας

### 1.1 Βασικά Χαρακτηριστικά του Δήμου Ερμιονίδας

#### 1.1.1 Συγκρότηση του Δήμου Ερμιονίδας – Διοικητική οργάνωση και χωρική ένταξη

Ο Δήμος Ερμιονίδας βρίσκεται στο ανατολικό άκρο της Περιφέρειας Πελοποννήσου. Διοικητικά ανήκει στην Περιφερειακή Ενότητα Αργολίδας. Ο Δήμος Ερμιονίδας, έχει έδρα το Κρανίδι και συστάθηκε με το Πρόγραμμα «Καλλικράτης». Προέκυψε από τη συνένωση των δύο προϋπαρχόντων Δήμων, Κρανιδίου και Ερμιόνης, οι οποίοι έπειτα μετατράπηκαν σε Δημοτικές Ενότητες Κρανιδίου και Ερμιόνης. Η έκταση του Δήμου είναι τα 417,59 τ.χλμ. και απέχει από την Αθήνα 169 χλμ.

Η Δημοτική Ενότητα Κρανιδίου περιλαμβάνει τις εξής κοινότητες και οικισμούς: Άγιος Νικόλαος, Βλαχοπουλίκια, Δορούφι, Θυνί, Κάμπος, Κουνούπι, Λάκκες, Πετροθάλασσα. Η μεγαλύτερη όμως είναι το Κρανίδι, η γραφική πρωτεύουσα της Ερμιονίδας στη νότια Αργολίδα, που είναι αμφιθεατρικά χτισμένη στους λόφους της Αγίας Άννας και της Μπαρδούνιας, προσφέροντας εντυπωσιακή θέα στη χερσόνησο της Ερμιονίδας. Παρά το γεγονός ότι δεν βρίσκεται παραθαλάσσια, προσελκύει τουρισμό με την εντυπωσιακή αρχιτεκτονική των σπιτιών και τις γραφικές γειτονιές του. Τα παλιά λιοτρίβια και οι αρχαίες ελιές της περιοχής υπογραμμίζουν τον γεωργικό της χαρακτήρα. Ανάμεσα στα σημαντικά αξιοθέατα είναι το μοναστήρι της Αγίας Άννας, οι ανεμόμυλοι και η παραλία Κουνούπι.

Η κοινότητα Κοιλάδος περιλαμβάνει την Κοιλάδα, το Δορούφι, τον Κάμπο και την Κορωνίδα. Πρόκειται για ένα ψαροχώρι δυτικά του Κρανιδίου, χτισμένο πάνω στην αρχαία πόλη Μάσσητα απέναντι από το νησί της Κορωνίδας. Οι 1.200 κάτοικοι, είναι κυρίως ψαράδες και υπάρχουν τρία παραδοσιακά ναυπηγεία.

Η κοινότητα Διδύμων περιλαμβάνει τα Δίδυμα, τον Άγιο Ιωάννη, το Λουκαΐτι, την Πελεή, το Ράδο και το Σαλάντι. Το ιστορικό χωριό Δίδυμα βρίσκεται στην εύφορη κοιλάδα του όρους Δίδυμο, σε υψόμετρο 140 μ., περιτριγυρισμένο από τεράστιους κρατήρες, δημιουργήματα των υπόγειων υδάτων. Ο Πausanias το αναφέρει στο έργο του, περιγράφοντας τα ιερά του Απόλλωνα, του Ποσειδώνα και της Δήμητρας. Οι δολίνες προσελκύουν επισκέπτες για το γεωλογικό φαινόμενο και την πλούσια βλάστηση. Ξεχωρίζει η Μονή Αυγού και ο παραδοσιακός οικισμός με τα πέτρινα διώροφα σπίτια του 19ου αιώνα. Σημαντική είναι η γιορτή της τουλίπας, που πραγματοποιείται κάθε άνοιξη από το 1962, καθώς πρόκειται για αυτοφυές φυτό της περιοχής.

Η κοινότητα Φούρνων περιλαμβάνει τους Φούρνους και την Παραλία Φούρνων. Έξι χιλιόμετρα βόρεια του Κρανιδίου, οι Φούρνοι εντυπωσιάζουν με το παραδοσιακό νησιώτικο χρώμα τους και την αρχιτεκτονική τους. Η περιοχή φιλοξενεί προμυκηναϊκά ερείπια και το σπήλαιο Φράγχθι.

Η κοινότητα Πορτοχελίου περιλαμβάνει το Πορτοχέλι, τον Άγιο Αιμιλιανό, τη Βερβερούδα, την Κόστα και τη Χηνίτσα. Η περιοχή χαρακτηρίζεται από υπέροχες παραλίες, δυνατότητες για πολυτελείς διακοπές με διεθνή ακτινοβολία. Σημαντικά αξιοθέατα είναι οι βυθισμένες πόλεις των Αλιέων και οι αρχαιολογικοί χώροι με αξιόλογη πολεοδομική συγκρότηση.

Η Δημοτική Ενότητα Ερμιόνης περιλαμβάνει τις κοινότητες των Αγίων Αναργύρων, την Αχλαδίτσα και φυσικά την Ερμιόνη, που είναι χτισμένη αμφιθεατρικά στο νοτιοανατολικό άκρο της Αργολίδας, διατηρεί τον παραδοσιακό της χαρακτήρα και τις φυσικές ομορφιές της. Το λιμάνι και τα Μανδράκια που είναι

παραδοσιακός οικισμός, προσφέρουν εμπορικές και ψυχαγωγικές επιλογές, ενώ το φαράγγι Καταφύκι και η θέα από την Αγία Ερμιόνη είναι σημαντικά τοπία.

Το Ηλιόκαστρο και κατά συνέπεια η Δημοτική ενότητα Ηλιοκάστρου, είναι ένας ημιορεινός οικισμός με περίπου 550 κατοίκους, χτισμένος στους πρόποδες της οροσειράς Αδέρης. Κοντά στον οικισμό βρίσκεται το φρούριο, το οποίο αποτέλεσε σύνορο της Βυζαντινής Αυτοκρατορίας με τη βενετοκρατούμενη Τροιζηνία. Σήμερα, σώζεται ο περίβολος των τειχών που χρησίμευε ως Ακρόπολη του χωριού. Κεντρικό σημείο είναι η πλατεία με το πέτρινο σιντριβάνι και η εκκλησία των Αποστόλων Πέτρου και Παύλου. Είναι γνωστό για το ελαιόλαδο και τα κρασιά του, ενώ η ετήσια Γιορτή Κρασιού είναι σημαντικό γεγονός.

Η κοινότητα Θερμησίας περιλαμβάνει τη Θερμησία, την Αγία Αικατερίνη, την Ακτή Ύδρας, το Μετόχι, τα Πηγάδια, το Πλέπι και το Σωληνάρι. Στην περιοχή σύμφωνα και με το όνομα της, υπάρχουν θερμές πηγές. Στον σημαντικό υδροβιότοπο του νομού όπως θεωρείται η λιμνοθάλασσα και οι αλυκές της, δεσπόζει και ένα ενετικό Κάστρο.

### 1.1.2 Ιστορία του Δήμου Ερμιονίδας

Η Ερμιόνη είναι μια πόλη με μακρά ιστορία, η οποία ξεκινά από την αρχαιότητα. Μέχρι τον 13ο αιώνα μ.Χ., η πόλη ονομαζόταν «Ερμιών», ενώ η προέλευση του ονόματος έχει πολλές εκδοχές, όπως από τον Ερμίωνα, εγγονό του βασιλιά του Άργους Φωρονέα, ή από την Ερμιόνη, σύζυγο του Ορέστη και κόρη του Μενέλαου και της ωραίας Ελένης.

Η ιστορία της Ερμιονίδας ξεκινά από την αρχαιότητα, με την πόλη Ερμιόνη να αποτελεί σημαντικό κέντρο λόγω της γεωργίας, της ναυπηγικής και της αλιείας. Η πόλη κατοικείται αδιάλειπτα από το 3000 π.Χ. και αναφέρεται στην Ιλιάδα του Ομήρου για τη συμμετοχή της στον Τρωικό Πόλεμο. Η Ερμιόνη γνώρισε μεγάλη ακμή τον 5ο αιώνα π.Χ., λόγω της γεωργίας, της ναυπηγικής, της αλιείας και της παραγωγής πορφυρού χρώματος από το όστρακο πορφύρα. Κατά τη Ρωμαϊκή περίοδο, η πόλη αναπτύχθηκε περαιτέρω με την κατασκευή υδραγωγείων που ύδρευαν την πόλη. Ο περιηγητής Πausanias, που την επισκέφθηκε τον 2ο αιώνα μ.Χ., περιέγραψε με θαυμασμό τους ναούς, τις γιορτές και τους αγώνες της. Η Ερμιόνη διατήρησε τη σημασία της και κατά τη Βυζαντινή περίοδο, όπως δείχνει η ανακάλυψη παλαιοχριστιανικής βασιλικής εκκλησίας με σημαντικά ψηφιδωτά. Στα χρόνια της Φραγκοκρατίας, η πόλη οχυρώθηκε και μετονομάστηκε σε «Καστρί». Αργότερα, κατά την Τουρκοκρατία, η πόλη επέζησε χάρη στην ισχυρή ναυτιλία της και συμμετείχε στον απελευθερωτικό αγώνα του 1821. Το 1834 ανακηρύχθηκε δήμος και το 1914 μετατράπηκε σε κοινότητα.

Η Ερμιόνη ανέπτυξε λαμπρό πολιτισμό σε όλες τις ιστορικές περιόδους, παραμένοντας ανεξάρτητη και ακμαία λόγω της στρατηγικής της θέσης και της παραγωγής πορφύρας. Η πόλη εκτείνεται από τον λόφο του Πρώνα μέχρι το πευκόφυτο Μπίστι και συνδέεται με τη στεριά μέσω του δυτικού τμήματός της.

Στα τέλη του 18ου αιώνα, η περιοχή αποσπάστηκε από το βιλαέτι του Ναυπλίου και παρέμεινε διοικητικά χωρισμένη έως το 1833. Τότε, η επαρχία Ερμιονίδας ενσωματώθηκε ως μία από τις επτά επαρχίες του νομού Αργολίδας και Κορινθίας. Στην αρχή, περιλάμβανε την επαρχία Κάτω Νεχαγιέ με το Καστρί, το Κρανίδι και τις Σπέτσες, οι οποίες αποσπάστηκαν το 1948. Η επαρχία καταργήθηκε το 1997 με το σχέδιο Καποδίστριας, δημιουργώντας τους δήμους Κρανιδίου και Ερμιόνης. Με το σχέδιο Καλλικράτης, τα εδάφη της επαρχίας αποτελούν πλέον τον ενιαίο δήμο Ερμιονίδας.

1.1.3 Δημογραφικά χαρακτηριστικά**Κατανομή και εξέλιξη πληθυσμού**

Στην παρούσα ενότητα, αναλύονται και μελετώνται τα δημογραφικά χαρακτηριστικά του Δήμου Ερμιονίδας, με βάση τα στοιχεία απογραφών της ΕΛ.ΣΤΑΤ., όπως αυτά έχουν δημοσιευθεί<sup>1</sup> για τα έτη 1991, 2001, 2011, 2021, και αφορούν στον μόνιμο πληθυσμό.

Πίνακας 1. Στοιχεία Μόνιμου Πληθυσμού Δήμου Ερμιονίδας. Πηγή: ΕΛ.ΣΤΑΤ. Απογραφές 1991, 2001, 2011, 2021. Ιδία Επεξεργασία

Χωρική Ενότητα	1991	2001	2011	2021	Αστικά (ΑΣ) και αγροτικά (ΑΓ) Δ.Δ ή Κ.Δ.	Πεδινά (Π), ημιορεινά (Η) και ορεινά (Ο) Δ.Δ ή Κ.Δ.
<b>ΣΥΝΟΛΟ ΧΩΡΑΣ</b>	<b>10.223.392</b>	<b>10.934.097</b>	<b>10.816.286</b>	<b>10.482.487</b>		
<b>ΠΕΡΙΦΕΡΕΙΑ ΠΕΛΟΠΟΝΝΗΣΟΥ</b>	<b>574.434</b>	<b>597.622</b>	<b>577.903</b>	<b>539.535</b>		
<b>ΠΕΡΙΦΕΡΕΙΑΚΗ ΕΝΟΤΗΤΑ ΑΡΓΟΛΙΔΑΣ</b>	<b>94.873</b>	<b>102.392</b>	<b>97.044</b>	<b>93.216</b>		
<b>ΔΗΜΟΣ ΕΡΜΙΟΝΙΔΑΣ (Έδρα: Κρανίδιον, το)</b>	<b>12.545</b>	<b>14.330</b>	<b>13.551</b>	<b>13.567</b>		
<b>ΔΗΜΟΤΙΚΗ ΕΝΟΤΗΤΑ ΚΡΑΝΙΔΙΟΥ</b>	<b>8.550</b>	<b>10.102</b>	<b>9.452</b>	<b>9.631</b>		
<b>Δημοτική Κοινότητα Κρανιδίου</b>	<b>4.260</b>	<b>4.852</b>	<b>4.441</b>	<b>4.493</b>	ΑΣ	Η
Κρανίδιον, το	3.970	4.398	4.006	4.053		
Άγιος Νικόλαος, ο	20	29	8	11		
Αυλώνα, η	-	-	80	18		
Δισκούρια, τα	-	-	26	4		

<sup>1</sup> <https://www.statistics.gr/>

Π1. ΣΤΡΑΤΗΓΙΚΟΣ ΣΧΕΔΙΑΣΜΟΣ ΔΗΜΟΥ ΕΡΜΙΟΝΙΔΑΣ 2024-2028

Δορούφι,το	2	12	2	31		
Θυνί,το	22	3	0	23		
Κάμπος,ο	86	106	41	122		
Κουνούπι,το	-	32	-	59		
Λάκκες,οι	3	11	-	32		
Πετροθάλασσα,η (Φλάμπουρα)	157	261	177	140		
<b>Δημοτική Κοινότητα Διδύμων</b>	<b>1.529</b>	<b>1.554</b>	<b>1.320</b>	<b>1.144</b>	ΑΓ	Ο
Δίδυμα,τα	1.179	1.227	1.047	932		
Άγιος Ιωάννης,ο	-	2	10	6		
Λουκάϊτιον,το	253	221	196	148		
Πελεή,η	15	13	9	3		
Ράδον,το	81	85	57	49		
Σαλάντιον,το	1	6	1	6		
<b>Δημοτική Κοινότητα Κοιλιάδος</b>	<b>1.081</b>	<b>1.171</b>	<b>1.249</b>	<b>1.066</b>	ΑΓ	Π
Κοιλιάς,η	1.041	1.131	1.165	1.004		
Δορούφι,το	3	9	28	0		
Κάμπος,ο	26	27	56	62		
Κορωνίς,η (νησίς)	11	4	0	0		
<b>Δημοτική Κοινότητα Πορτοχελίου</b>	<b>1.336</b>	<b>2.182</b>	<b>2.133</b>	<b>2.603</b>	ΑΓ	Π
Πορτοχέλιον,το	1.182	1.838	1.817	2.272		
Άγιος Αιμιλιανός,ο	39	87	42	25		
Βερβερούδα,η	29	151	130	155		
Κόστα,η	61	69	71	42		
Χηνίτσα,η (νησίς)	-	0	2	0		
Χινίτσα,η	25	37	71	109		
<b>Δημοτική Κοινότητα Φούρνων</b>	<b>344</b>	<b>343</b>	<b>309</b>	<b>325</b>	ΑΓ	Π
Φούρνοι,οι	344	338	301	301		

Π1. ΣΤΡΑΤΗΓΙΚΟΣ ΣΧΕΔΙΑΣΜΟΣ ΔΗΜΟΥ ΕΡΜΙΟΝΙΔΑΣ 2024-2028

Παραλία Φούρνων,η	-	5	8	24		
<b>ΔΗΜΟΤΙΚΗ ΕΝΟΤΗΤΑ ΕΡΜΙΟΝΗΣ</b>	<b>3.995</b>	<b>4.228</b>	<b>4.099</b>	<b>3.936</b>		
<b>Δημοτική Κοινότητα Ερμιόνης</b>	<b>2.589</b>	<b>2.933</b>	<b>3.062</b>	<b>2.842</b>	ΑΣ	Η
Ερμιόνη,η	2.365	2.446	2.505	2.506		
Άγιοι Ανάργυροι,οι	175	328	193	98		
Αχλαδίτσα,η	49	159	135	73		
Κουβέρτα,η	-	-	81	63		
Πετροθάλασσα Ερμιόνης,η	-	-	148	102		
<b>Δημοτική Κοινότητα Ηλιοκάστρου</b>	<b>595</b>	<b>578</b>	<b>558</b>	<b>510</b>	ΑΓ	Η
Ηλιόκαστρον,το	595	578	550	507		
Τριανταφύλλι,το	-	-	8	3		
<b>Δημοτική Κοινότητα Θερμησίας</b>	<b>811</b>	<b>717</b>	<b>479</b>	<b>584</b>	ΑΓ	Η
Θερμησία,η	445	432	331	397		
Αγία Αικατερίνη,η	20	17	15	10		
Ακτή Ύδρας,η	23	21	7	4		
Μετόχιον,το	57	54	36	36		
Πηγάδια,τα	104	111	52	72		
Πλέπιον,το	68	40	18	35		
Σωληνάριον,το	94	42	20	30		

Στον παραπάνω πίνακα, παρουσιάζονται τα πληθυσμιακά δεδομένα το σύνολο των οικισμών του Δήμου Ερμιονίδας. Όπως διαπιστώνεται, οι περισσότερες Δημοτικές Κοινότητες είναι ημιορεινές και πεδινές. Σύμφωνα με τα δεδομένα της ΕΛ.ΣΤΑΤ, η τελευταία απογραφική περίοδος 2011-2021, έδειξε πως ο Δήμος Ερμιονίδας εμφάνισε μία πληθυσμιακή σταθερότητα (αύξηση 0,1%). Την ίδια περίοδο η χώρα, η Περιφέρεια Πελοποννήσου και το σύνολο της Περιφερειακής Ενότητας Αργολίδας, εμφάνισαν πληθυσμιακή συρρίκνωση. Ωστόσο, ενδοδημοτικά, παρατηρείται σημαντική διαφορά στην τάση που

## Π1. ΣΤΡΑΤΗΓΙΚΟΣ ΣΧΕΔΙΑΣΜΟΣ ΔΗΜΟΥ ΕΡΜΙΟΝΙΔΑΣ 2024-2028

ακολούθησε ο πληθυσμός, με τον πληθυσμό της Δ.Ε. Κρανιδίου να αυξάνεται κατά περίπου 2%, και της Δ.Ε. Ερμιόνης να μειώνεται κατά 4%.

Πίνακας 2. Πληθυσμιακές μεταβολές από το επίπεδο της Χώρας έως τη Δημοτική Ενότητα. Πηγή: ΕΛ.ΣΤΑΤ Απογραφές 1991-2021. Ιδία Επεξεργασία

Χωρική Ενότητα	Μόνιμος Πληθυσμός					
	1991	2001	2011	2021	Μεταβολή 1991-2021	Μεταβολή 2011-2021
Σύνολο Χώρας	10.223.392	10.934.097	10.816.286	10.482.487	2,5%	-3,1%
Περιφέρεια Πελοποννήσου	574.434	597.622	577.903	539.535	-6,1%	-6,6%
Περιφερειακή Ενότητα Αργολίδας	94.873	102.392	97.044	93.216	-1,7%	-3,9%
<b>Δήμος Ερμιονίδας</b>	<b>12.545</b>	<b>14.330</b>	<b>13.551</b>	<b>13.567</b>	<b>8,1%</b>	<b>0,1%</b>
Δημοτική Ενότητα Κρανιδίου	8.550	10.102	9.452	9.631	12,6%	1,9%
Δημοτική Ενότητα Ερμιόνης	3.995	4.228	4.099	3.936	-1,5%	-4,0%

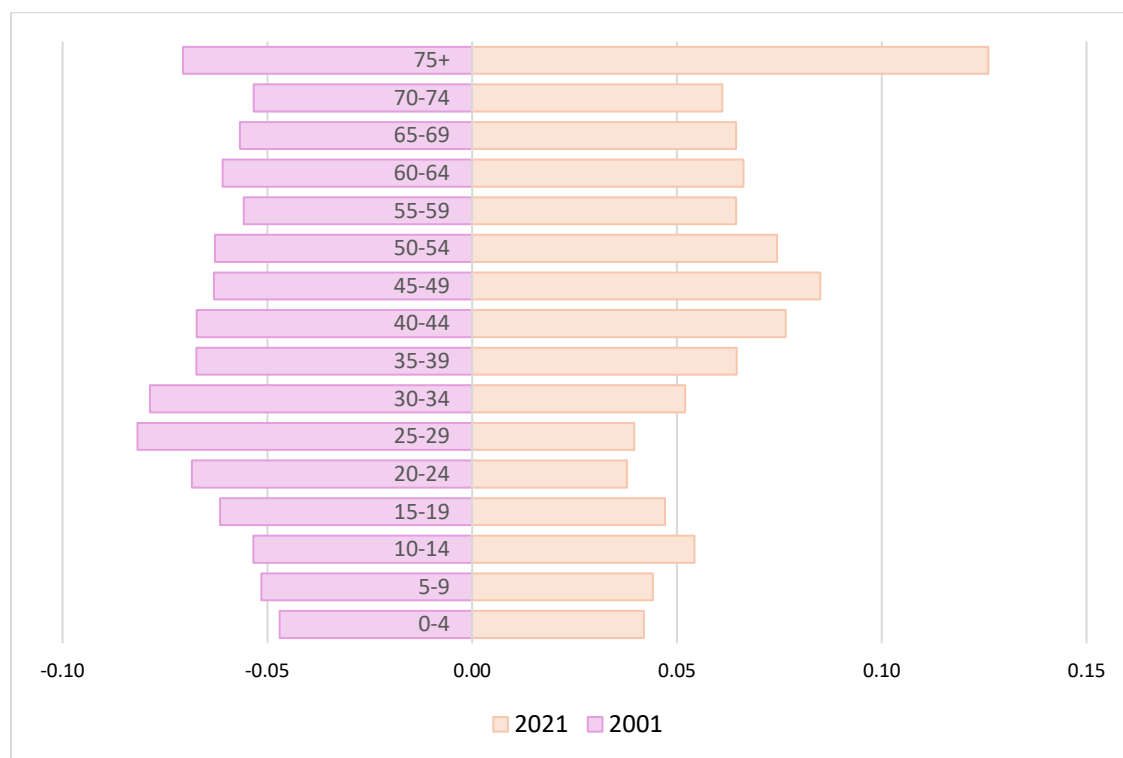
### Ηλικιακή σύνθεση πληθυσμού

Στο παρόν κεφάλαιο παρουσιάζονται τα πληθυσμιακά στοιχεία που αφορούν στην ηλικιακή διάρθρωση του μόνιμου πληθυσμού του Δήμου Ερμιονίδας, σε μία σύγκριση βάθους εικοσαετίας. Επιπλέον, υπολογίζονται βασικοί δημογραφικοί δείκτες για το έτος 2021.

Η παρακάτω πληθυσμιακή πυραμίδα (Διάγραμμα 1), φανερώνει ότι σε βάθος 20ετίας, οι ηλικιακές ομάδες 40-44, 45-49, 50-54 και 55-59 εμφάνισαν σημαντική πληθυσμιακή αύξηση της τάξης του 8%, 28%, 12% και 9% αντίστοιχα. Σημαντική συρρίκνωση εμφανίζεται στις ηλικίες των 20-24 ετών με πληθυσμιακή μείωση 48%, των 25-29 με 54% και των 30-34 με 37%. Τέλος, σημαντική μείωση εμφανίζουν και οι ηλικίες 0-4 με 16%, και 5-9 με 19% ενώ από την άλλη πλευρά, οι μόνιμοι κάτοικοι των ηλικιών 75+ αυξήθηκαν κατά 69% στη διάρκεια της εικοσαετίας. Τα στοιχεία αυτά, υποδεικνύουν έντονα, μία χαμηλή δυναμικότητα του

## Π1. ΣΤΡΑΤΗΓΙΚΟΣ ΣΧΕΔΙΑΣΜΟΣ ΔΗΜΟΥ ΕΡΜΙΟΝΙΔΑΣ 2024-2028

πληθυσμού του Δήμου, εφόσον τα άτομα που εντάσσονται στα πρώτα παραγωγικά έτη έχουν την τάση να μειώνονται, με πιο ταχείς ρυθμούς από την τάση αύξησης που εμφανίζουν οι μεγαλύτερες παραγωγικές ηλικίες. Επιπλέον, τα στοιχεία αυτά υποδεικνύουν μία τάση μείωσης γεννήσεων και αύξησης του γηραιότερου πληθυσμού. Συνεπώς είναι απαραίτητο να ληφθούν μέτρα ενίσχυσης των κινήτρων των νέων για παραμονή στον Δήμο, μέσω της εργασίας.



Διάγραμμα 1. Πληθυσμιακή πυραμίδα 2001-2021 Δήμου Ερμιονίδας. Πηγή: Απογραφές ΕΛ.ΣΤΑΤ. 2001 και 2021 (Σημειώνεται πως τα αντίστοιχα στοιχεία για το έτος 2011, δεν ήταν δημοσιευμένα). Ιδία Επεξεργασία.

Για την καλύτερη ανάλυση των δημογραφικών αυτών στοιχείων που αφορούν στην ηλικιακή διάρθρωση υπολογίστηκαν οι παρακάτω δείκτες:

- Δείκτης Γήρανσης. Εκφράζει τον βαθμό κατά τον οποίο ο πληθυσμός είναι γερασμένος και κατά πόσο ο Δήμος αντιμετωπίζει ζητήματα ανανέωσης πληθυσμού. Υπολογίζεται με την αναλογία του αριθμού των ατόμων άνω των 65 ετών ως προς τα άτομα ηλικίας 0-14 ετών
- Δείκτης Εξάρτησης. Εκφράζει το ποσοστό των ατόμων της μη παραγωγικής ηλικίας για τα οποία είναι υπεύθυνα κάθε 100 άτομα της παραγωγικής ηλικίας. Υπολογίζεται με την αναλογία του αριθμού των ατόμων 0-14 και 65+ ετών προς τα άτομα παραγωγικής ηλικίας 15-64 ετών.
- Δείκτης Αντικατάστασης. Εκφράζει την αναλογία των νέων ατόμων που εισέρχονται στον οικονομικά ενεργό πληθυσμό προς τα ηλικιωμένα άτομα που θα αποχωρήσουν. Υπολογίζεται με την αναλογία των ατόμων 10-14 ετών, προς τα άτομα 60-64 ετών)

Ο Πίνακας 3 παρουσιάζει τους παραπάνω δείκτες για το έτος 2021, σε επίπεδο χώρας, περιφέρειας και Δήμου. Όπως είναι φανερό, ο Δήμος εμφανίζει υψηλότερη γήρανση σε σχέση με τη χώρα αλλά μικρότερη

## Π1. ΣΤΡΑΤΗΓΙΚΟΣ ΣΧΕΔΙΑΣΜΟΣ ΔΗΜΟΥ ΕΡΜΙΟΝΙΔΑΣ 2024-2028

σε σχέση με την Περιφέρεια, επιβεβαιώνοντας το δημογραφικό ζήτημα. Ακόμη, η τάση του πληθυσμού ως προς την εξάρτηση του μη παραγωγικού πληθυσμού από τον παραγωγικό, είναι ίδια για την περιφέρεια και τον Δήμο, αλλά σε μειονεκτική θέση σε σχέση με τη χώρα. Τέλος, ο Δήμος φαίνεται πως κατά την τελευταία απογραφή έχει υψηλότερη αναλογία ατόμων που εισέρχονται στην αγορά εργασίας σε σχέση με την περιφέρεια και τη χώρα γενικά, γεγονός που ενδεχομένως να συνδέεται και με την αύξηση της δραστηριότητας σε κλάδους όπως ο τουρισμός.

Πίνακας 3. Δημογραφικοί δείκτες 2021. Πηγή: ΕΛ.ΣΤΑΤ Απογραφή 2021. Ιδία Επεξεργασία

Δημογραφικοί Δείκτες (2021)	Γήρανσης	Εξάρτησης	Αντικατάστασης
<b>Χώρα</b>	1,69	0,57	0,77
<b>Περιφέρεια Πελοποννήσου</b>	2,07	0,64	0,68
<b>Δήμος Ερμιονίδας</b>	<b>1,79</b>	<b>0,64</b>	<b>0,82</b>

### Επίπεδο εκπαίδευσης

Στον Πίνακα 4, και σύμφωνα με την απογραφή του 2021, ο Δήμος Ερμιονίδας, εμφανίζει παρόμοιες τάσεις με την Χώρα και την Περιφέρεια ως προς το μορφωτικό επίπεδο. Η μεγαλύτερη μερίδα του μόνιμου πληθυσμού κατέχει απολυτήριο δημοτικού (25,7%), ενώ την ίδια στιγμή στη Χώρα και στην Περιφέρεια Πελοποννήσου, οι περισσότεροι μόνιμοι κάτοικοι κατέχουν απολυτήριο Λυκείου με ποσοστό 27,2% και 28% αντίστοιχα.

Πίνακας 4. Επίπεδο εκπαίδευσης Ελλάδα, Π.Ε. Αργολίδας. Πηγή: ΕΛ.ΣΤΑΤ. Απογραφή 2021. Ιδία Επεξεργασία

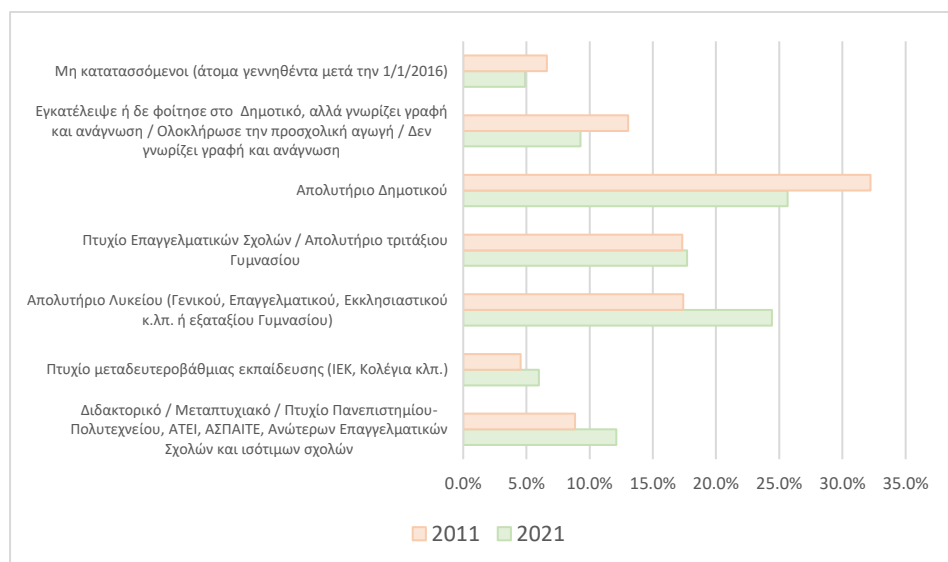
2021	Ελλάδα		Περιφέρεια Πελοποννήσου		Δήμος Ερμιονίδας	
Σύνολο Πληθυσμού	10.482.487	%	539.533	%	13.564	%
Διδακτορικό / Μεταπτυχιακό / Πτυχίο Πανεπιστημίου- Πολυτεχνείου, ΑΤΕΙ, ΑΣΠΑΙΤΕ, Ανώτερων Επαγγελματικών Σχολών και ισότιμων σχολών	2.208.819	21,1%	83.417	15,5%	1.643	12,1%
Πτυχίο μεταδευτεροβάθμιας	631.675	6,0%	25.321	4,7%	812	6,0%

Π1. ΣΤΡΑΤΗΓΙΚΟΣ ΣΧΕΔΙΑΣΜΟΣ ΔΗΜΟΥ ΕΡΜΙΟΝΙΔΑΣ 2024-2028

εκπαίδευσης (ΙΕΚ, Κολέγια κλπ.)						
Απολυτήριο Λυκείου (Γενικού, Επαγγελματικού, Εκκλησιαστικού κ.λπ. ή εξαταξίου Γυμνασίου)	2.850.932	27,2%	150.904	28,0%	3.311	24,4%
Πτυχίο Επαγγελματικών Σχολών / Απολυτήριο τριτάξιου Γυμνασίου	1.368.094	13,1%	80.031	14,8%	2.401	17,7%
Απολυτήριο Δημοτικού	1.959.643	18,7%	123.073	22,8%	3.480	25,7%
Εγκατέλειψε ή δε φοίτησε στο Δημοτικό, αλλά γνωρίζει γραφή και ανάγνωση / Ολοκλήρωσε την προσχολική αγωγή / Δεν γνωρίζει γραφή και ανάγνωση	976.842	9,3%	53.504	9,9%	1.259	9,3%
Μη κατατασσόμενοι (άτομα γεννηθέντα μετά την 1/1/2016)	486.484	4,6%	23.277	4,3%	663	4,9%

Στο ακόλουθο διάγραμμα παρουσιάζονται οι αλλαγές στο μορφωτικό επίπεδο του μόνιμου πληθυσμού του Δήμου Ερμιονίδας σε βάθος δεκαετίας, με βάση τα δεδομένα της ΕΛ.ΣΤΑΤ. κατά τις απογραφικές περιόδους 2011 και 2021 (Διάγραμμα 2). Το διάγραμμα δείχνει πως στο διάστημα αυτό, οι κάτοικοι που διαθέτουν απολυτήριο Λυκείου αυξήθηκαν όπως επίσης μείωση σημείωσαν και τα άτομα που κατέχουν απολυτήριο δημοτικού.

## Π1. ΣΤΡΑΤΗΓΙΚΟΣ ΣΧΕΔΙΑΣΜΟΣ ΔΗΜΟΥ ΕΡΜΙΟΝΙΔΑΣ 2024-2028



Διάγραμμα 2. Επίπεδο Εκπαίδευσης Δ. Ερμιονίδας 2011 και 2021. Πηγή: ΕΛ.ΣΤΑΤ. Ιδία Επεξεργασία.

### Λοιπά δημογραφικά χαρακτηριστικά

Σύμφωνα με τα δεδομένα της απογραφής 2011 από την ΕΛ.ΣΤΑΤ., το 17,8% του μόνιμου πληθυσμού του Δήμου Ερμιονίδας έχει υπηκοότητα από ξένη χώρα, μερίδα αρκετά υψηλότερη σε σχέση με τη Χώρα και την Περιφέρεια (Πίνακας 5).

Πίνακας 5. Μόνιμος Πληθυσμός κατά ομάδες υπηκοοτήτων 2011. Πηγή: ΕΛ.ΣΤΑΤ. Ιδία Επεξεργασία

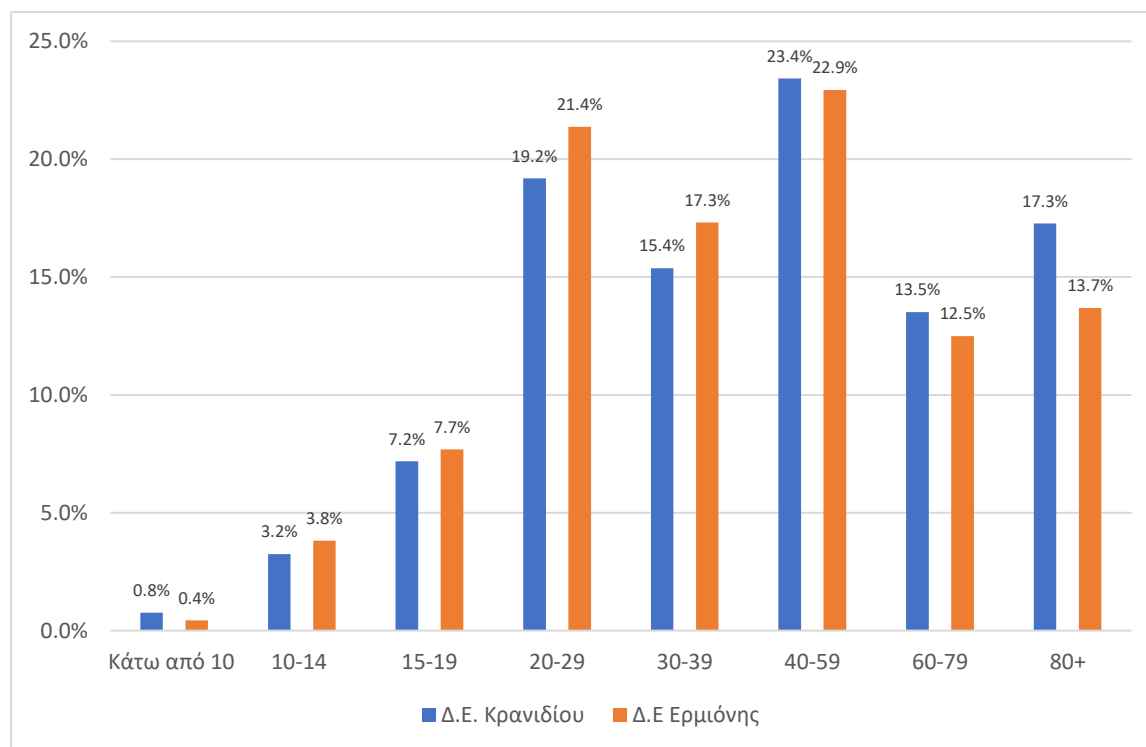
Τόπος Μόνιμης διαμονής	Μόνιμος Πληθυσμός κατά ομάδες υπηκοοτήτων 2011					
	Σύνολο	Ελλάδα	Ξένες χώρες			
			Σύνολο	Χώρες ΕΕ	Λοιπές χώρες / Χωρίς υπηκοότητα ή αδιευκρίνιστη υπηκοότητα ή δε δήλωσε	% από ξένες χώρες στο σύνολο του πληθυσμού
ΕΛΛΑΔΑ	10.816.286	9.904.286	912.000	199.121	712.879	8,4%

## Π1. ΣΤΡΑΤΗΓΙΚΟΣ ΣΧΕΔΙΑΣΜΟΣ ΔΗΜΟΥ ΕΡΜΙΟΝΙΔΑΣ 2024-2028

ΠΕΡΙΦΕΡΕΙΑ ΠΕΛΟΠΟΝΝΗΣΟ Υ	577.903	516.001	61.902	22.397	39.505	10,7%
ΔΗΜΟΣ ΕΡΜΙΟΝΙΔΑΣ	13.551	11.140	2.411	474	1.937	17,8%

### Χαρακτηριστικά κατοικιών

Στην παρούσα ενότητα γίνεται παρουσίαση του βασικού χαρακτηριστικού των κατοικιών του Δήμου, ανά Δημοτική Ενότητα, βάσει της πυκνότητας κατοίκησης (τ.μ. ανά μέλος νοικοκυριού) για το έτος 2021. Στη Δημοτική Ενότητα Ερμιόνης, το 22,9% των κατοικιών επικρατούν τα 40-59 τ.μ. όπως και στη Δημοτική Ενότητα Κρανιδίου με ποσοστό 23,4% (Διάγραμμα 3). Σημειώνεται πως από τα δεδομένα της ΕΛ.ΣΤΑΤ. στο Δήμο Ερμιονίδας, το 70% των κατοικιών είναι ιδιοκατοικούμενες και το 81,4% αυτών είναι μονοκατοικίες (ΕΛ.ΣΤΑΤ., Απογραφή 2021)



Διάγραμμα 3. Κατοικούμενες κανονικές κατοικίες κατά πυκνότητα κατοικήσεως (τ.μ. ανά μέλος νοικοκυριού). Πηγή: ΕΛ.ΣΤΑΤ. Απογραφή 2021. Ιδία Επεξεργασία.

### 1.1.4 Αναπτυξιακή φυσιογνωμία

Ο Δήμος Ερμιονίδας χαρακτηρίζεται από μία σχετικά σταθερή πληθυσμιακή τάση. Ο πληθυσμός του Δήμου, εμφανίζει διαχρονικά αύξηση με την Δημοτική Ενότητα του Κρανιδίου να είναι περισσότερο δυναμική. Στο πλαίσιο αυτό, ο νεανικός πληθυσμός φαίνεται να μειώνεται συνολικά σε βάθος 20ετίας, και παρόλο που η τάση αντικατάστασης των ανθρώπων που αποχωρούν από την εργασία από όσους

εισέρχονται σε αυτή, είναι θετικότερη από την τάση στην Ελλάδα και την Περιφέρεια Πελοποννήσου, οι ηλικιωμένοι κάτοικοι δείχνουν να αυξάνονται σημαντικά από το 2001 έως το 2021.

Οι μεσήλικες, δείχνουν να αυξάνονται, και να απασχολούνται με περισσότερο παραδοσιακές δραστηριότητες που αφορούν στον πρωτογενή ως ειδικευμένοι γεωργοί, κτηνοτρόφοι, δασοκόμοι και αλιείς (45-59) αλλά και με επαγγέλματα του τριτογενούς τομέα, ενώ οι μικρότερες ηλικίες εργάζονται περισσότερο στον τριτογενή και συγκεκριμένα στην παροχή υπηρεσιών και τις πωλήσεις (30-44 ετών), σύμφωνα με τα απογραφικά στοιχεία της ΕΛ.ΣΤΑΤ για το έτος 2021. Γενικά, ο πληθυσμός του δήμου φαίνεται να μην ανανεώνεται σημαντικά, γεγονός που δημιουργεί μία συνολική αδύναμη δημογραφική εικόνα. Ακόμη σε μορφωτικό επίπεδο, αποδεικνύεται πως σε βάθος 10ετίας, οι απόφοιτοι λυκείου είναι περισσότεροι, και απασχολείται από αυτούς το 50%.

Τα παραπάνω δεδομένα, υποδεικνύουν πως ο Δήμος θα πρέπει να εφαρμόσει κίνητρα για να ενισχύσει την απασχόληση των νέων ανθρώπων στην περιοχή, κυρίως σε κλάδους του πρωτογενούς, ο οποίος φαίνεται διαχρονικά να απασχολεί και να κρατά στην περιοχή τους κατοίκους. Επιπλέον, η σύνδεση των τομέων, ειδικά του πρωτογενούς και του τριτογενούς, με εναλλακτικές μορφές τουρισμού θα μπορεί να δημιουργήσει ένα συγκριτικό πλεονέκτημα στην περιοχή. Το συγκριτικό αυτό πλεονέκτημα, που αποτελείται από την δυναμική του πρωτογενούς τομέα και την συνεχή ενδυνάμωση του τουρισμού, ενισχύεται από το πλούσιο φυσικό περιβάλλον της περιοχής και το πολιτιστικό απόθεμα. Τα στοιχεία αυτά, δημιουργούν ένα εύφορο περιβάλλον για την ανάπτυξη νέων μορφών τουριστικής δραστηριότητας, που θα συνδράμει στην ενίσχυση και ανατροφοδότηση του πρωτογενούς τομέα από τον τουρισμό, την επιμήκυνση της τουριστικής περιόδου και την συγκράτηση του πληθυσμού στον Δήμο Ερμιονίδας.

#### 1.1.5 Μελέτες, έρευνες και Στρατηγικά Σχέδια που έχει ήδη εκπονήσει ο Δήμος Ερμιονίδας

Ο Δήμος Ερμιονίδας έχει έγκαιρα προχωρήσει σε σημαντικές ενέργειες και δράσεις αντιμετώπισης των επιπτώσεων της παγκόσμιας ενεργειακής κρίσης και του αυξημένου ενεργειακού κόστους. Έχει ενταχθεί στο επιχειρησιακό πρόγραμμα “Αντώνης Τρίτσης” και είναι προς δημοπράτηση δύο πολύ σημαντικά έργα τα οποία θα μειώσουν αισθητά το ενεργειακό κόστος λειτουργίας της Δ.Ε.Υ.Α. Ερμιονίδας και θα αποφέρουν αξιοσημείωτα ενεργειακά οφέλη για τους Δημότες της Ερμιονίδας.

Το ένα είναι η «Τριτοβάθμια Αναβάθμιση του Βιολογικού Κρανιδίου», και το άλλο η «Ενεργειακή Αναβάθμιση Υποδομών Ύδρευσης της Δ.Ε.Υ.Α. Ερμιονίδας».

Επίσης, ο Δήμος Ερμιονίδας βρίσκεται στην διαδικασία δημιουργίας μιας αυτόνομης Ενεργειακής Κοινότητας, στην οποία θα συμμετέχουν πέντε Νομικά Πρόσωπα και Δημοτικές Επιχειρήσεις του Δήμου και έχει εγκριθεί η ίδρυση Κοινότητας Ανανεώσιμης Ενέργειας με την επωνυμία: « ΚΟΙΝΟΤΗΤΑ ΑΝΑΝΕΩΣΙΜΗΣ ΕΝΕΡΓΕΙΑΣ ΔΗΜΟΥ ΕΡΜΙΟΝΙΔΑΣ ΣΥΝ. Π.Ε.». Κατ’ αυτόν τον τρόπο, ο Δήμος Ερμιονίδας θα δραστηριοποιηθεί αυτόνομα στον ενεργειακό τομέα αξιοποιώντας τις καθαρές πηγές ενέργειας, με την δημιουργία ενός δημοτικού ενεργειακού πάρκου Ανανεώσιμων Πηγών Ενέργειας (ΑΠΕ), όπως φωτοβολταϊκά, ανεμογεννήτριες, λειτουργία σταθμού βιομάζας ή βιοαερίου για παραγωγή ενέργειας. Έτσι, ο Δήμος Ερμιονίδας θα παράγει για δική του χρήση καθαρή ενέργεια, εξασφαλίζοντας ενεργειακή

ασφάλεια και αυτονομία, εξοικονομώντας ταυτόχρονα σημαντικούς ενεργειακούς πόρους προς όφελος των Δημοτών.

Επιπλέον, αυτή την περίοδο ο Δήμος Ερμιονίδας ετοιμάζει φάκελο υποβολής στο χρηματοδοτικό Πρόγραμμα Ενεργειακής Αναβάθμισης Δημόσιων Κτηρίων “Ηλέκτρα”, του Υπουργείου Περιβάλλοντος και Ενέργειας. Στόχος του προγράμματος “Ηλέκτρα” είναι η ενεργειακή αναβάθμιση Δημοτικών κτηρίων και εγκαταστάσεων με σκοπό την σημαντική εξοικονόμηση ενέργειας. Έχει ήδη υποβληθεί αίτημα για την Ενεργειακή Αναβάθμιση σχολικών κτιρίων του Δήμου καθώς και του Κλειστού Γυμναστηρίου Ερμιόνης – Μπουρνάκειο.

Τέλος ο Δήμος έχει συμμετάσχει στα παρακάτω προγράμματα που έχουν συμβάλει αισθητά στην ανάπτυξη της περιοχής και των οποίων τα αποτελέσματα θα επιφέρουν καρπούς και τα επόμενα χρόνια:

- Ενεργειακή Αναβάθμιση του Δημοτικού Οδοφωτισμού του Δήμου Ερμιονίδας
- ΟΧΕ ΕΠΙΔΑΥΡΟΥ – ΕΡΜΙΟΝΙΔΑΣ – ΝΑΥΠΛΙΟΥ
- Μνημόνιο Συνεργασίας μεταξύ του Δήμου Ερμιονίδας και της Γενικής Γραμματείας Χωρικού Σχεδιασμού και Αστικού Περιβάλλοντος
- Ένταξη του Δήμου Ερμιονίδας στο Ελληνικό Διαδημοτικό Δίκτυο Υγιών Πόλεων του Π.Ο.Υ. (WHO Hellenic Healthy Cities Network), έγκριση καταστατικού, ορισμός εκπροσώπων
- Δίκτυο Πόλεων «ΔΙΚΤΥΟ ΠΟΛΕΩΝ ΓΙΑ ΒΙΩΣΙΜΗ ΑΝΑΠΤΥΞΗ ΚΑΙ ΚΥΚΛΙΚΗ ΟΙΚΟΝΟΜΙΑ» με διακριτικό τίτλο: «ΒΙΩΣΙΜΗ ΠΟΛΗ»
- Αναπτυξιακή Πάρωννα, Ανώνυμη Αναπτυξιακής Εταιρείας Ο.Τ.Α.
- «ΕΡΜΙΟΝΙΔΑ Α.Ε.»

### Σχέδιο Αστικής Προσβασιμότητας

Τον Μάρτιο του 2023, ολοκληρώθηκε το Σχέδιο Αστικής Προσβασιμότητας του Δήμου Ερμιονίδας. Παρακάτω παρουσιάζεται συνοπτικά οι προτεινόμενες παρεμβάσεις. Οι παρεμβάσεις που αναλύονται στο ΣΑΠ είναι:

1. **Κατασκευή πεζοδρομίων με ελεύθερη ζώνη όδευσης πεζών ελάχιστου πλάτους 1,5μ. και επιθυμητού πλάτους 2,05μ. στην επαρχιακή οδό Κρανιδίου-Κοιλιάδας στην κοιλάδα, σε δύο Ανώνυμες οδούς της Ερμιόνης, μία Ανώνυμη οδό των Διδύμων και στις οδούς Μιχαήλ Χάσπαρη, Δημοκρατίας στο Κρανίδι (σελ. 5-6).** Το συνολικό μήκος των νέων πεζοδρομίων στο Δήμο ανέρχεται σε 1232,8 μ.. Επιπλέον, για την τοποθέτηση αστικού εξοπλισμού, σήμανσης και φύτευσης στα απαραίτητα σημεία, δημιουργείται επιπρόσθετη ζώνη πλάτους τουλάχιστον 0,6μ. και για την ασφαλή διακίνηση των ατόμων με προβλήματα όρασης προβλέπεται η κατασκευή οδηγού όδευσης τυφλών στο σύνολο των πεζοδρομίων. **Ακόμη, σύμφωνα με το ΣΑΠ, απαιτείται μελέτη ανάπλασης των οδών, εξασφάλιση χρηματοδότησης, δημοπράτηση, κατασκευή, παραλαβή. Για την εξοικονόμηση πόρων**

δύναται η χρήση ασφάλτου ή άλλου οικονομικού υλικού επίστρωσης με λεία επιφάνεια για τη δημιουργία πεζοδρομίων, ενώ μπορούν να δημιουργηθούν προσωρινές λωρίδες κίνησης πεζών με ασφαλή οριοθέτηση.

2. **Ανακατασκευή υφιστάμενων πεζοδρομίων** η οποία μπορεί να περιλαμβάνει κατά περίπτωση επέκταση/ διαπλάτυνση πεζοδρομίων, προσθήκη οδηγού όδευσης τυφλών, μετακίνηση εμποδίων, βελτίωση βατότητας υφιστάμενων επιφανειών κ.α.. Τα οδικά τμήματα που προτείνονται προς ανακατασκευή υφιστάμενων πεζοδρομίων είναι τα εξής: δύο ανώνυμες οδοί στην Κοιλιάδα, επαρχιακή οδός Πόρτο Χέλι – Κόστα στην Κοιλιάδα, Εθνικής Αντίστασης από Μιαούλη στην περιοχή του Πορτοχελίου, Ακτή Μητσαίων στο Πόρτο Χέλι, Παντανάσσης από Αγίους Αναργύρους στο Κρανίδι, στην οδό Αγίου Δημητρίου από Αγαμέμνωνος έως Κάμπου στο Κρανίδι, Πλατεία Ηρώων Από Μιχαήλ Χάσπαρη στο Κρανίδι. Το συνολικό μήκος των υφιστάμενων πεζοδρομίων προς ανακατασκευή στο Δήμο ανέρχεται στα 5174,8 μ.
3. **Κατασκευή ραμπών κίνησης πεζών.** Συγκεκριμένα στο ΣΑΠ αναφέρεται ότι προτείνονται **2 νέες ράμπες στα Δίδυμα, 15 νέες ράμπες στην Κοιλιάδα, 50 νέες ράμπες στην Ερμιόνη, 38 νέες ράμπες στο Πόρτο Χέλι και 37 νέες ράμπες στο Κρανίδι.** Συνολικά προτείνονται **142 σημεία** προς κατασκευή ραμπών κίνησης πεζών. Ακόμη, όπως αναφέρεται νοείται ως δεδομένο ότι σε κάθε νέα ανάπλαση οδού καθώς και σε κάθε οδό που δημιουργούνται νέα ή ανακατασκευάζονται υφιστάμενα πεζοδρόμια θα πρέπει να τοποθετούνται νέες ή να ανακατασκευάζονται οι υφιστάμενες ράμπες αμαξιδίων.
4. **Κατασκευή διαβάσεων.** Προτείνεται η δημιουργία διαβάσεων σε **39 σημεία** καθώς και η βελτίωση των υφιστάμενων διαβάσεων σε **8 σημεία** στην περιοχή μελέτης. Πιο συγκεκριμένα, προτείνεται η βελτίωση μίας διάβασης και η κατασκευή οχτώ νέων διαβάσεων στον οικισμό της Κοιλιάδας, η βελτίωση μίας διάβασης και η κατασκευή μίας νέας διάβασης στον οικισμό των Διδύμων, η βελτίωση μίας διάβασης και η κατασκευή δεκατριών νέων διαβάσεων στον οικισμό Κρανιδίου, η κατασκευή οχτώ νέων διαβάσεων στον οικισμό της Ερμιόνης, ενώ για τον οικισμό του Πορτοχελίου προτείνεται η κατασκευή εννέα νέων διαβάσεων και η βελτίωση πέντε υφιστάμενων.
5. **Δημιουργία οδών ήπιας κυκλοφορίας με συνύπαρξη πεζών και οχημάτων.** Προτείνεται η τροποποίηση υφιστάμενων οδικών αξόνων κυκλοφορίας σε οδούς ήπιας μετακίνησης, όπου θα υφίσταται συνύπαρξη μηχανοκίνητης κυκλοφορίας με πεζούς και οι παρεμβάσεις μεταξύ άλλων θα περιλαμβάνουν μείωση της επιτρεπόμενης ταχύτητας κυκλοφορίας σε 20 Km/h μέσω οριζόντιας και κατακόρυφης σήμανσης. Η κίνηση τόσο των πεζών όσο και της μηχανοκίνητης κυκλοφορίας πραγματοποιείται στο επίπεδο του οδοστρώματος το οποίο θα πρέπει να είναι κατάλληλα διαμορφωμένο για όλες τις ευάλωτες ομάδες (π.χ. λεία επιφάνεια). Το συνολικό μήκος των νέων οδών ήπιας κυκλοφορίας με συνύπαρξη πεζού και οχημάτων στο Δήμο (και αφορά στους οικισμούς Πορτοχέλι, Δίδυμα, Κοιλιάδα, Κρανίδι, Ερμιόνη) ανέρχεται σε 4268.96 μ.
6. **Βελτίωση βατότητας.** Προτείνονται παρεμβάσεις για τη βελτίωση της βατότητας ιδιαίτερα για τους ευάλωτους χρήστες και με έμφαση στα άτομα περιορισμένης κινητικότητας. Η παρέμβαση αυτή εντοπίζεται σε μία ανώνυμη οδό (ακτή Μητσέων) στην Ερμιονίδα και τρεις ανώνυμες οδούς στο Πόρτο Χέλι, εκ των οποίων η μία συναντά την Ε.Ο. Πόρτο Χέλι – Κόστα. Συνολικά προτείνονται 989,04 μ. διαδρομών βατότητας στο Δήμο.

### Σύμφωνο Δημάρχων

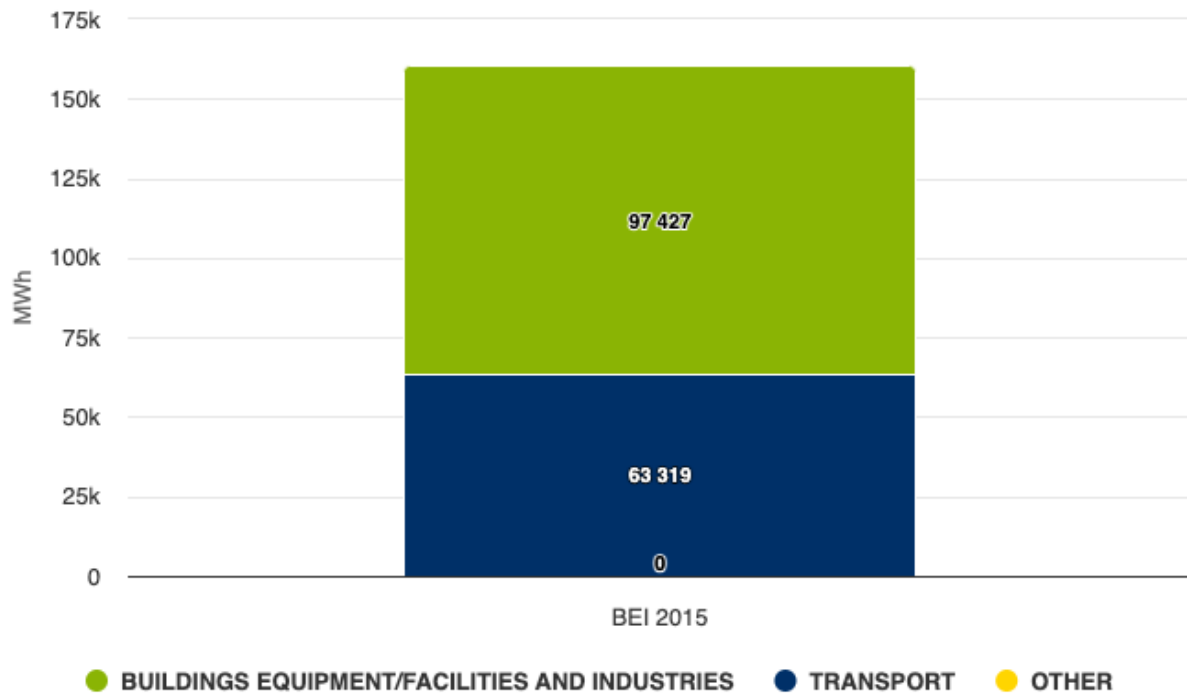
Ο Δήμος Ερμιονίδας, υπογράφει το «Σύμφωνο των Δημαρχών» ώστε να προσχωρήσει στη μεγάλη ευρωπαϊκή οικογένεια των Τοπικών Αυτοδιοικήσεων που στοχεύουν στη μείωση των εκπομπών CO<sub>2</sub> έως το 2020 σε ποσοστό μεγαλύτερο του 20% και δεσμεύεται να το επιτύχει, τόσο μέσω της βελτίωσης της ενεργητικής αποδοτικότητας στα δημοτικά και άλλα κτίρια, όσο και μέσω της χρήσης Α.Π.Ε. (Ανανεώσιμων Πηγών Ενέργειας) για την κάλυψη των ενεργειακών αναγκών του Ο.Τ.Α. ως οργανισμού και ως χωρικής οντότητας. Η υπογραφή της προσχώρησης έγινε την 3η Νοεμβρίου 2015 και ο Δήμος δεσμεύτηκε για τα ακόλουθα σύμφωνα με τις γενικές αρχές του συμφώνου:

- να υπερβεί τους στόχους που έθεσε η Ε.Ε. για το 2020, μειώνοντας τις εκπομπές CO<sub>2</sub> στο Δήμο Ερμιονίδας, τουλάχιστον κατά 20%,
- να υποβάλλει, εντός ενός έτους από την προαναφερόμενη ημερομηνία, Σχέδιο Δράσης για τη Βιώσιμη Ενέργεια, συμπεριλαμβανομένης απογραφής βασικών εκπομπών, όπου θα εκτίθεται ο τρόπος επίτευξης των στόχων,
- να υποβάλλει έκθεση πεπραγμένων τουλάχιστον ανά διετία μετά την υποβολή του Σχεδίου Δράσης, για λόγους αξιολόγησης, παρακολούθησης και εξακρίβωσης,
- να διοργανώσει Ημέρες Ενέργειας, σε συνεργασία με την Ευρωπαϊκή Επιτροπή και άλλους ενδιαφερόμενους φορείς, με στόχο να μπορέσουν οι πολίτες να επωφεληθούν άμεσα από τις ευκαιρίες και τα πλεονεκτήματα που προκύπτουν από την ευφυέστερη χρήση της ενέργειας, καθώς και να ενημερώνει τακτικά τα τοπικά μέσα ενημέρωσης σχετικά με τις εξελίξεις όσον αφορά το σχέδιο δράσης,
- να συμμετέχει και να συμβάλλει στην ετήσια Διάσκεψη των Δημάρχων της Ε.Ε..

Το ΣΔΑΕ θέτει σαφείς στόχους και περιγράφει συγκεκριμένες δράσεις για τη μείωση του περιβαλλοντικού αποτυπώματος όλων των τομέων δραστηριότητας εντός των ορίων του Δήμου, όπως τα δημοτικά κτίρια, τα δημοτικά οχήματα, τον φωτισμό οδών και πλατειών, τα κτίρια κατοικίας, του τριτογενή τομέα και των μεταφορών.

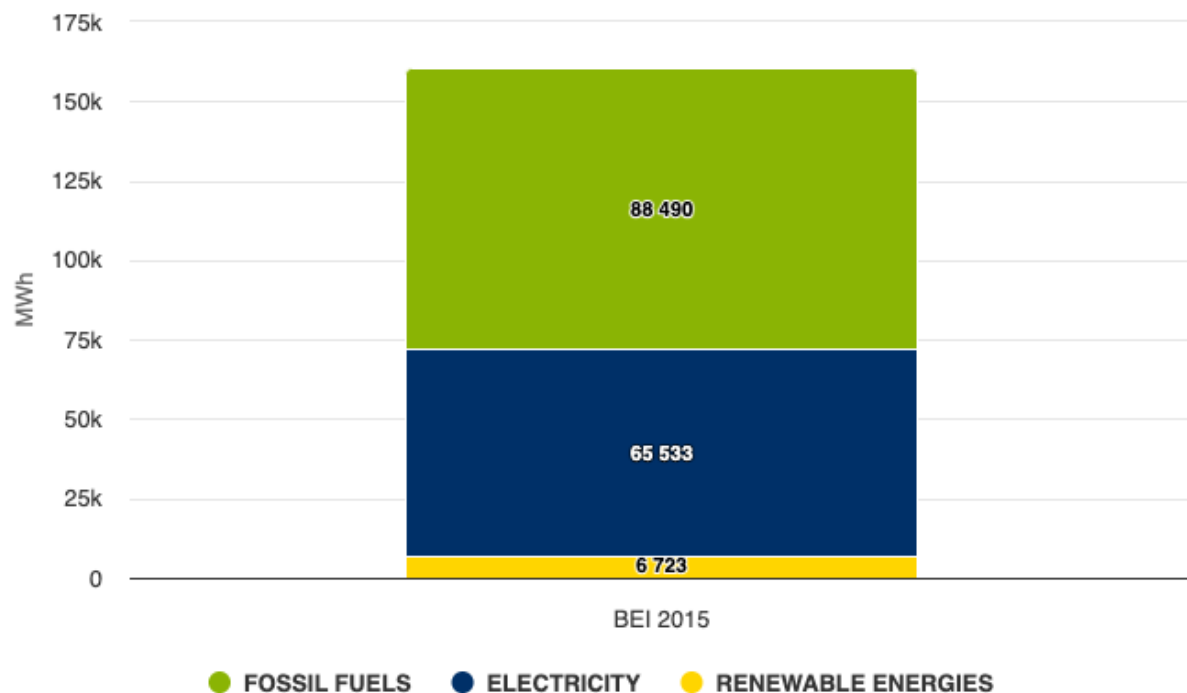
Παρακάτω παρουσιάζονται 3 διαγράμματα ανά τομέα ως προς το Baseline Emission Inventory (BEI), όπου αναφέρεται στην απογραφή όλων των πηγών εκπομπών CO<sub>2</sub> του αποτυπώματος άνθρακα του Δήμου. Αυτή η γραμμή βάσης είναι το επίπεδο CO<sub>2</sub> με το οποίο θα συγκριθούν οι μελλοντικές εκπομπές για να διαπιστωθεί εάν ένας οργανισμός μειώνει επιτυχώς τις εκπομπές CO<sub>2</sub> με την πάροδο του χρόνου.

Π1. ΣΤΡΑΤΗΓΙΚΟΣ ΣΧΕΔΙΑΣΜΟΣ ΔΗΜΟΥ ΕΡΜΙΟΝΙΔΑΣ 2024-2028



Διάγραμμα 4: Κατανάλωση Ενέργειας ανά τομέα. Πηγή: European Commission, Covenant of Mayors – Europe

Στο παραπάνω Διάγραμμα 4 παρατηρείται η δημοτική κατανάλωση της ενέργειας, η οποία χωρίζεται στα δημοτικά κτήρια και στον εξοπλισμό αυτών, στην δημοτικές μεταφορές και σε άλλες κατηγορίες που οφείλεται η κατανάλωση ενέργειας.

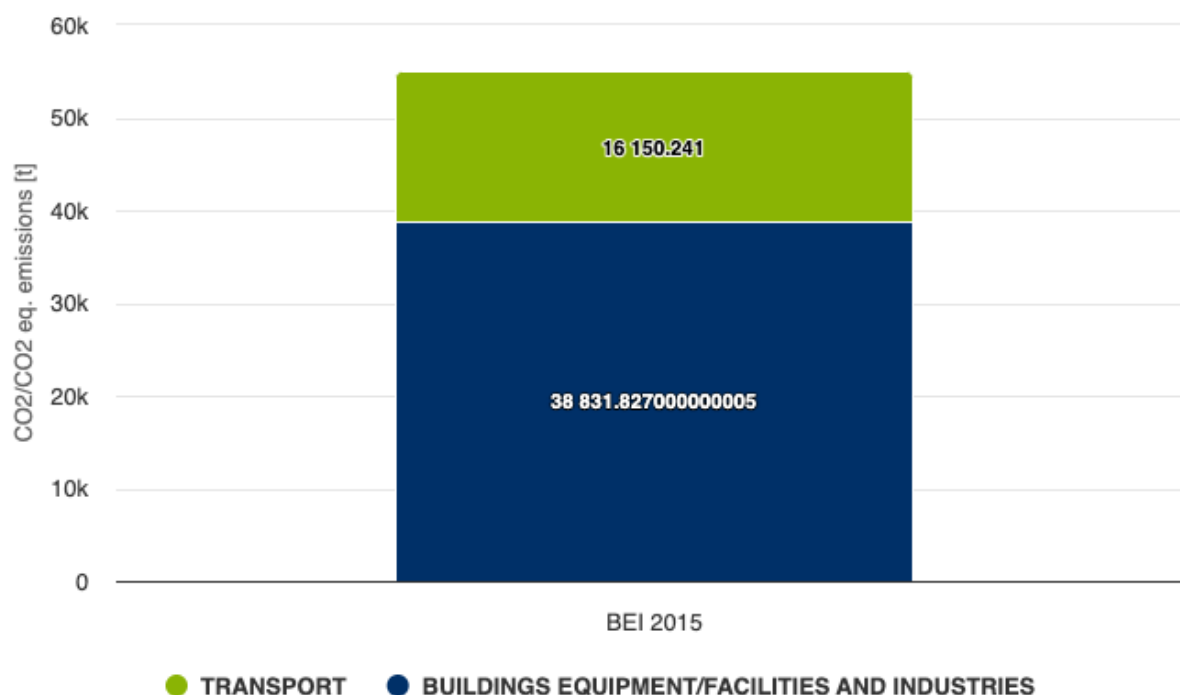


## Π1. ΣΤΡΑΤΗΓΙΚΟΣ ΣΧΕΔΙΑΣΜΟΣ ΔΗΜΟΥ ΕΡΜΙΟΝΙΔΑΣ 2024-2028

Διάγραμμα 5: Κατανάλωση Ενέργειας ανά φορέα. Πηγή: European Commission, Covenant of Mayors – Europe.

Στο παραπάνω Διάγραμμα 5 παρατηρείται η δημοτική κατανάλωση της ενέργεια, η οποία χωρίζεται στην κατανάλωση ενέργειας από τα καύσιμα, από τις ανανεώσιμες πηγές και από την ηλεκτρική κατανάλωση.

Συμπερασματικά, οι τιμές των παραπάνω διαγραμμάτων μετριούνται σε MWh και το έτος βάσης για την απογραφή όλων των πηγών εκπομπών CO<sub>2</sub> είναι το 2015. Η μεγαλύτερη κατανάλωση ενέργειας από το δήμο οφείλεται στα δημοτικά κτίρια και επιπλέον, παρατηρείται και λόγω της κατανάλωσης καυσίμων.



Διάγραμμα 6: Εκπομπές αερίων του θερμοκηπίου. Πηγή: European Commission, Covenant of Mayors – Europe.

Στο παραπάνω Διάγραμμα 6 παρατηρούνται οι εκπομπές αερίων του θερμοκηπίου από τις δημοτικές μεταφορές και από τα δημοτικά κτίρια και εξοπλισμό. Οι τιμές του διαγράμματος μετριούνται σε CO<sub>2</sub> και το έτος βάσης για την απογραφή όλων των πηγών εκπομπών CO<sub>2</sub> είναι το 2015. Συμπερασματικά, οι δημοτικές μεταφορές είναι η δραστηριότητα του δήμου η οποία εκπέμπει τα περισσότερα αέρια του θερμοκηπίου.

Συνοψίζοντας, στα πλαίσια του συμφώνου των Δημάρχων ο Δήμος Ερμιονίδας ξεκίνησε το 2015 το **Σχέδιο Δράσης Αειφόρου Ενέργειας (ΣΔΑΕ)**. Έπειτα, ο Δήμος προσχώρησε ξανά στο 2018 στο Σύμφωνο των Δημάρχων προκειμένου να προωθήσει την εφαρμογή πολιτικών σχετικών με την βιώσιμη ενέργεια. Ο Δήμος το έτος 2022, εκπόνησε το **Σχέδιο Δράσης Αειφόρου Ενέργειας και Κλίματος (ΣΔΑΕΚ)** κατά το οποίο μετά από τη συλλογή δεδομένων γίνεται η απογραφή των εκπομπών των δραστηριοτήτων του δήμου, με στόχο τη μείωσή τους μέσω δράσεων, για να αντιμετωπιστεί το φαινόμενο της κλιματικής αλλαγής, να

βελτιωθεί το βιοτικό επίπεδο της τοπικής κοινωνίας και τέλος να επιτευχθεί αειφορία και προστασία του περιβάλλοντος.

### **Δημοτικό Σχέδιο Μείωσης Εκπομπών (ΔηΣΜΕ)**

Ο Δήμος Ερμιονίδας στα πλαίσια των προβλεπόμενων του άρθρου 16 του Εθνικού Κλιματικού Νόμου (Ν. 4936/2022, ΦΕΚ 105Α), βρίσκεται σε διαδικασία εκπόνησης του Δημοτικού Σχεδίου Μείωσης Εκπομπών (ΔηΣΜΕ) για τον υπολογισμό του ανθρακικού αποτυπώματος, με μια μεθοδολογία η οποία ακολουθεί τη νομοθεσία και σχεδιάστηκε προκειμένου να ποσοτικοποιήσει τα αέρια του θερμοκηπίου και να προτείνει δράσεις για τη μείωση των αερίων αυτών. Επισημαίνεται ότι η εκπόνηση του ΔηΣΜΕ αποτελεί προϋπόθεση για την αξιολόγηση προτάσεων των ΟΤΑ α' βαθμού για την υλοποίηση προγραμμάτων μέσω χρηματοδοτικών εργαλείων στον τομέα εξοικονόμησης ενέργειας και κλιματικής αλλαγής.

### **Σχέδιο Φόρτισης Ηλεκτρικών Οχημάτων**

Το Νοέμβριο του 2021, ολοκληρώθηκε το Σχέδιο Φόρτισης Ηλεκτρικών Οχημάτων του Δήμου Ερμιονίδας. Σύμφωνα με το Παραδοτέο Π.1.β «Διαδικασία Επιλογής Χωροθέτησης Σημείων Επαναφόρτισης Η/Ο – Σενάρια Ανάπτυξης Δικτύου Σημείων

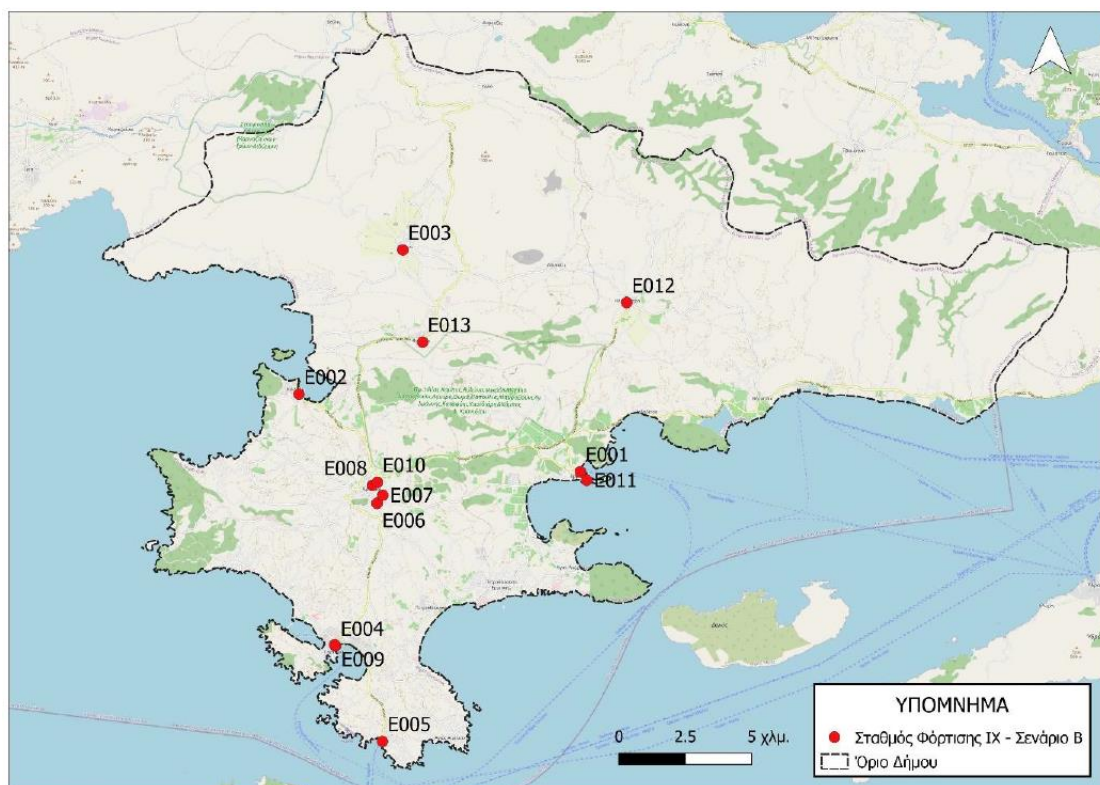
Η/Ο – Παρακολούθηση Κάλυψης Αναγκών Επαναφόρτισης Η/Ο», αναγνωρίστηκαν δύο σενάρια χωροθέτησης και αναλυτικότερα,

**Σενάριο Α: «Ισοκατανομή των Σταθμών Φόρτισης. Το Σενάριο Α εστιάζει στην ισοκατανομή των σταθμών φόρτισης εντός των ορίων του Δήμου Ερμιονίδας με κριτήριο την εξυπηρέτηση όλων των Δημοτικών Ενοτήτων και τη δίκαιη ισοκατανομή των θέσεων φόρτισης στο σύνολο του Δήμου με βάση την ισότιμη χωρική κατανομή και τα δημογραφικά χαρακτηριστικά.»**



Χάρτης 1. Προτεινόμενες θέσεις σταθμών φόρτισης Σενάριο A. Πηγή: ΣΦΗΟ Δ. Ερμιονίδας

Σενάριο B: «Έμφαση στις Εμπορικές Χρήσεις & στους Πόλους Έλξης. Το Σενάριο B δίνει μεγαλύτερη έμφαση στους πόλους έλξης του Δήμου Ερμιονίδας. Οι χώροι αυτοί περιλαμβάνουν μεταξύ άλλων τις δημόσιες υπηρεσίες, τα εμπορικά καταστήματα, τους χώρους άθλησης και αναψυχής, εγκαταστάσεις υγείας κλπ. Στο σενάριο αυτό υπολογίζεται ότι θα υπάρχει μεγαλύτερη εναλλαγή Η/Ο ανά θέση φόρτισης κατά τη διάρκεια της ημέρας, καθώς η μέση διάρκεια στάθμευσης των επισκεπτών δεν υπερβαίνει τις 2-3 ώρες. Αυτό θα έχει ως αποτέλεσμα καλύτερα οικονομικά αποτελέσματα όσο αφορά την εμπορική εκμετάλλευση των ηλεκτρικών φορτιστών. Ελεύθεροι χώροι, αστικό πράσινο και χώροι στάθμευσης».



Χάρτης 2. Προτεινόμενες θέσεις σταθμών φόρτισης Σενάριο Β. Πηγή: ΣΦΗΟ Δ. Ερμιονίδας

Όπως αναφέρεται στο ΣΦΗΟ, για την οριστική χωροθέτηση των σταθμών φόρτισης επιλέχθηκε το Σενάριο Β, το οποίο εστιάζει στις Εμπορικές Χρήσεις και στους Πόλους Έλξης. **«Σημαντικός παράγοντας για την επιλογή του σεναρίου αποτέλεσε ο τουριστικός χαρακτήρας της περιοχής. Αξίζει να αναφερθεί ότι και στα δύο σενάρια επιλέχθηκαν ως επί το πλείστον φορτιστές που εξυπηρετούν δύο οχήματα (δύο παροχές ανά φορτιστή) με σκοπό το χαμηλότερο κόστος υποδομής, καθώς και την εξοικονόμηση δημόσιου χώρου.»**

## 1.2 Περιβάλλον και ποιότητα ζωής

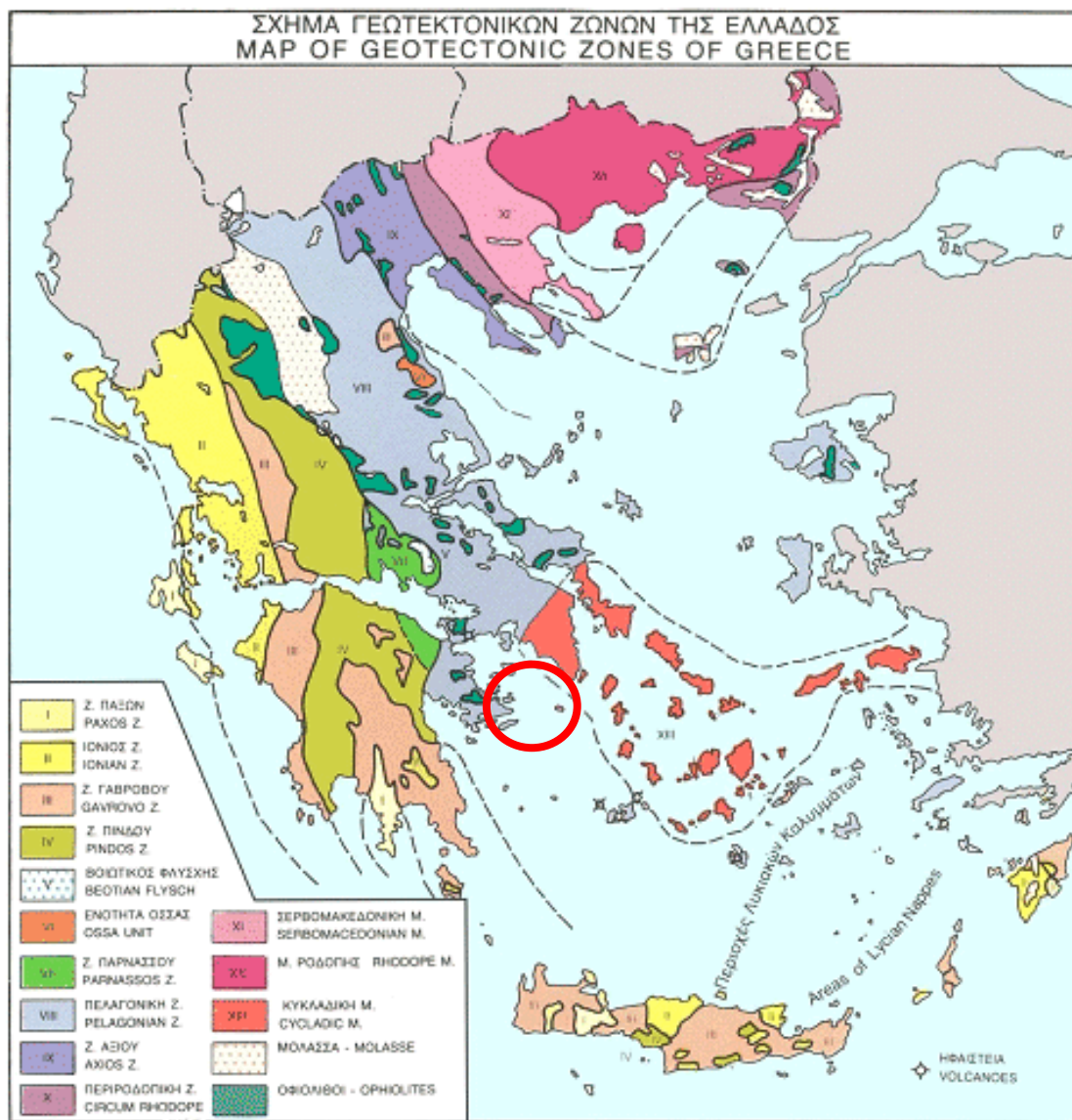
### 1.2.1 Φυσικό περιβάλλον

#### **Γεωμορφολογικά χαρακτηριστικά**

Η μορφολογία του Δήμου Ερμιονίδας, στη μεγαλύτερη έκτασή του, χαρακτηρίζεται κυρίως ως πεδινή. Εξαίρεση αποτελεί ο ορεινός όγκος του Διδύμου (Μεγαλοβούνι), ο οποίος χωροθετείται Βόρεια του δήμου και έχει υψόμετρο 1.115 μέτρα. Το έδαφος του Δήμου στο νότιο τμήμα όπου εκτείνονται οι πεδιάδες, καταλήγει σε χαμηλές παραλίες. Στο Κρανίδι και στην Ερμιόνη παρουσιάζονται ακρωτήρια, όρμοι και ακτογραμμές.

### Γεωλογικά και τεκτονικά χαρακτηριστικά

Η Ελλάδα χωρίζεται σε γεωτεκτονικές ζώνες, όπως διαφαίνεται στον παρακάτω Χάρτη 3 όπου παρουσιάζεται το γεωτεκτονικό σχήμα των Ελληνίδων ζωνών, η κάθε μία από τις οποίες συνίσταται από ορισμένη στρωματογραφική διαδοχή των ιζημάτων της, από τους ιδιαίτερους λιθολογικούς χαρακτήρες της και από την ιδιαίτερη τεκτονική της συμπεριφορά, στοιχεία τα οποία εξαρτώνται από την παλαιογεωγραφική της θέση.



Χάρτης 3: Γεωτεκτονικές Ζώνες Ελλάδος. Πηγή: Μουντράκης, 1985

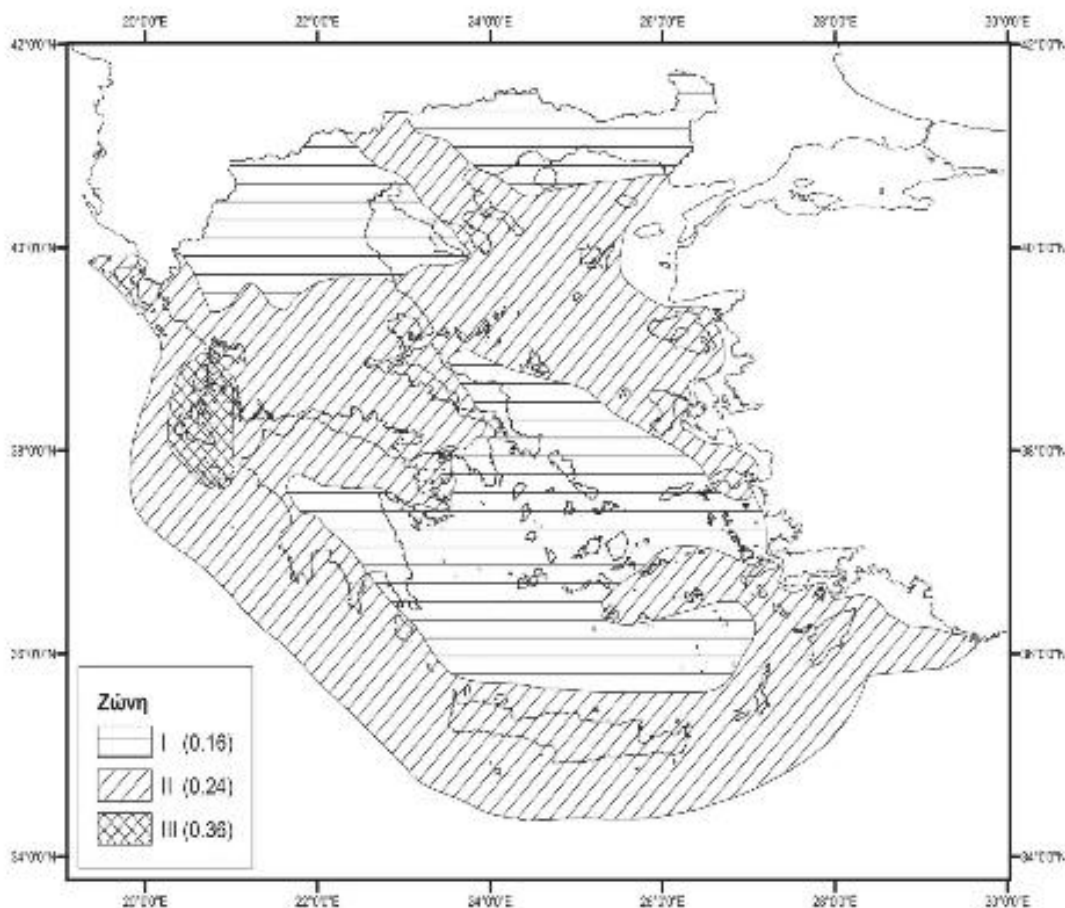
Η ευρύτερη περιοχή του Δήμου Ερμιονίδας, η οποία σημειώνεται παραπάνω με κόκκινο χρώμα, εντοπίζεται εντός της Πελαγονικής Ζώνης, και πιο συγκεκριμένα στην Υποπελαγονική Ζώνη ή Ζώνη Ανατολικής Ελλάδος (Μεσοζωικά διαπλάσεις και φλύσχος).

Αποτελείται κυρίως από ιζήματα βαθιάς θάλασσας και μεγάλες οφειολιθικές μάζες, πάνω στα οποία έχουν αποθεθεί επικλυσιογενώς ανθρακικά πετρώματα Μέσου – Άνω Κρηταδικού που καταλήγουν σε ένα φλύσχη ηλικίας Παλαιοκαίνου – Ηωκαίνου. Οι σχηματισμοί της ζώνης αυτής είναι ανθρακικοί πελαγικοί

ηλικίας Τριαδικού έως Ηωκαίνου. Η Πελαγονική ζώνη κατέχει ένα μεγάλο τμήμα του κορμού της Ελλάδας και αποτελείται από ένα κρυσταλλοσχιτώσες υπόβαθρο (γνεύσιους, γνευσιοσχιστόλιθους και αμφιβολίτες με μεγάλες γρανιτικές διεισδύσεις), μάρμαρα, φυλλίτες, σχιστόλιθους, ψαμμίτες, ασβεστόλιθους και δολομίτες. Χαρακτηριστική είναι η ύπαρξη τεκτονικά τοποθετημένων μεγάλων οφιολιθικών μαζών. Διακρίνεται στην Πελαγονική ζώνη μεταμορφωμένων σχηματισμών (όπου εμφανίζονται αποκλειστικά μεταμορφωμένα πετρώματα) και την Πελαγονική ζώνη μη μεταμορφωμένων σχηματισμών (ή Υποπελαγονική).

### Σεισμολογικά Χαρακτηριστικά

Έχοντας υπόψιν την υπ' Αριθμ. Δ17α/115/9/ΦΝ275 Απόφαση (Φ.Ε.Κ. Β' 1154/12.8.2003) περί «Τροποποίησης των διατάξεων του Ελληνικού Αντι-σεισμικού Κανονισμού ΕΑΚ-2000 λόγω αναθεώρησης του Χάρτη Σεισμικής Επικινδυνότητας» η χώρα χωρίζεται σε τρεις μεγάλες κατηγορίες σεισμικής Επικινδυνότητας I, II, III, τα όρια των οποίων καθορίζονται από τον παρακάτω Χάρτη Σεισμικής Επικινδυνότητας, ο Δήμος Ερμιονίδας, ο οποίος σημειώνεται με κόκκινο χρώμα, ανήκει στη Ζώνη I και εμφανίζει μέτρια σεισμική δραστηριότητα. Η Σεισμική Επικινδυνότητα (α), υπολογίζεται με διαφορετικές σταθερές για την κάθε Σεισμική Ζώνη, όπως παρουσιάζεται και στον παρακάτω Χάρτη. Η Σεισμική Ζώνη I που ανήκει ο Δήμος Ερμιονίδας, με σταθερά  $\alpha = 0,16$  και με επιτάχυνση βαρύτητας (g), υπολογίζει τη σεισμική επιτάχυνση του εδάφους (A).

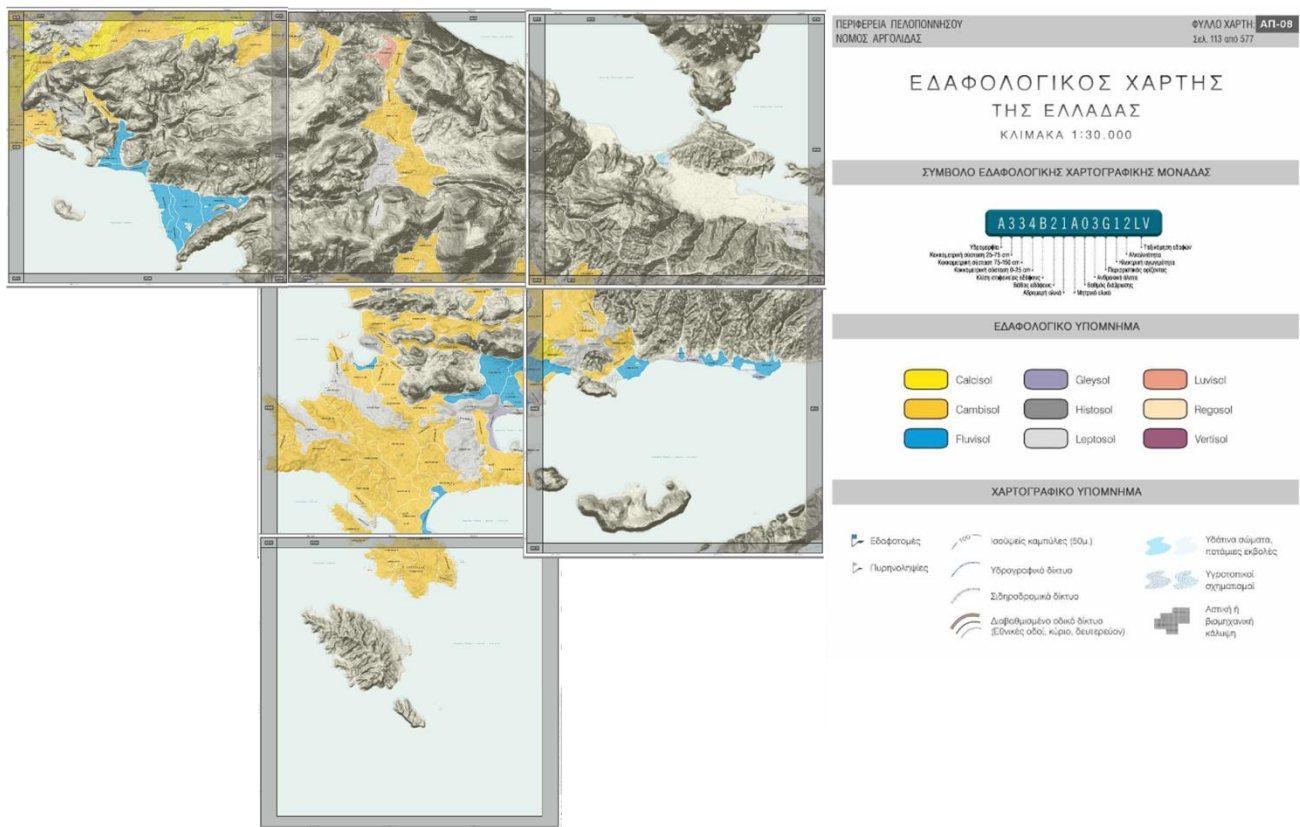


Χάρτης 4: Χάρτης Σεισμικής Επικινδυνότητας. Πηγή: υπ' Αριθμ. Δ17α/115/9/ΦΝ275 Απόφαση (Φ.Ε.Κ. Β' 1154/12.8.2003).

### Εδαφολογικά χαρακτηριστικά

Βάσει του εδαφολογικού χάρτη της Ελλάδας που παρουσιάζεται παρακάτω, παρατηρείται ότι η περιοχή του Δήμου Ερμιονίδας, χαρακτηρίζεται κυρίως από τον τύπο εδάφους που ονομάζεται Calcisol (CL) και από τον τύπο εδάφους που ονομάζεται Fluvisol (FL). Σε ελάχιστα σημεία παρατηρείται ο τύπος εδάφους Leptosol (LP) και σε ελάχιστα σημεία κυρίως παραλιακών μετώπων, παρατηρούνται σημεία με τον τύπο εδάφους Gleysol (GL).

Το Calcisol ανήκει στην κατηγορία εδάφους που εμφανίζουν συσσώρευση μετρίως διαλυτών αλάτων ή μη αλατούχων ουσιών και είναι έδαφος με συσσώρευση δευτερογενών ανθρακικών, συγκεκριμένα του ασβέστη. Το Fluvisol ανήκει στην κατηγορία εδαφών που εμφανίζουν φλουβικό υλικό, δηλαδή αναφέρεται κυρίως σε ποτάμια, σε θαλάσσια και σε λιμναία ιζήματα, τα οποία έχουν λάβει στο παρελθόν ή συνεχίζουν να λαμβάνουν παρθένο υλικό και να παρουσιάζουν διαστρωμάτωση. Αυτό παρατηρείται με την εναλλαγή ανοικτόχρωμων και πιο σκουρόχρωμων στρωμάτων εδάφους, το οποίο υποδεικνύει μια ακανόνιστη μείωση του περιεχομένου του εδάφους σε οργανικό άνθρακα με το βάθος. Το Leptosol ανήκει στην κατηγορία εδαφών που εμφανίζουν περιορισμούς στην ανάπτυξη ριζών, παρατηρείται κυρίως πάνω σε βράχια για αυτό όπου εμφανίζεται ως λεπτό έδαφος και επίσης παρατηρείται σε βαθύτερα εδάφη, όπου εκεί εμφανίζεται ως χονδρόκοκκο έδαφος με θραύσματα. Τέλος, το Gleysol, ανήκει στην κατηγορία εδαφών που διακρίνονται από σίδηρο (Fe) και αλουμίνιο (Al), και είναι υδρικά εδάφη τα οποία παρατηρούνται στα υπόγεια ύδατα και σε παλιρροϊκές περιοχές.



Χάρτης 5: Απόσπασμα Εδαφολογικού Χάρτη Ελλάδος του Δήμου Ερμιονίδας. Πηγή: Ελληνική Αρχή Γεωλογικών & Μεταλλευτικών Ερευνών (ΕΑΓΓΜΕ) - τ. ΙΓΜΕ.

## Κλιματικά χαρακτηριστικά

Τα μετεωρολογικά δεδομένα που παρουσιάζονται στον Δήμο Ερμιονίδας, έχουν συλλεχθεί από τους 2 μετεωρολογικούς σταθμούς που βρίσκονται εντός του δήμου. Στον οικισμό Δίδυμα Αργολίδας, σε συνεργασία με το Εθνικό Αστεροσκοπείο Αθηνών (ΕΑΑ), σε υψόμετρο 175 m, βρίσκεται ο μετεωρολογικός σταθμός, ο οποίος φιλοξενείται από το Δημοτικό Σχολείο Διδύμων και συλλέγει δεδομένα για την θερμοκρασία, την υγρασία, τον άνεμο και άλλους δείκτες. Επιπλέον, στον οικισμό Κρανιδίου, σε συνεργασία με το Εθνικό Αστεροσκοπείο Αθηνών (ΕΑΑ), σε υψόμετρο 110 m, βρίσκεται ο μετεωρολογικός σταθμός, ο οποίος φιλοξενείται από το Γενικό Λύκειο Κρανιδίου, και συλλέγει δεδομένα για τη για την θερμοκρασία, την υγρασία, τον άνεμο και άλλους δείκτες. Συγκεκριμένα, για τα έτη 2010-2021, παρατηρήθηκε ότι η μέση θερμοκρασία της περιοχής ανέρχεται στους 21,1 °C, η υψηλότερη θερμοκρασία παρατηρήθηκε στους 39,1 °C και η χαμηλότερη στους 10,3 °C. Τέλος, η μέση τιμή βροχοπτώσεων είναι 13,1 mm (χιλιοστά), με την υψηλότερη ημερήσια βροχόπτωση στα 23,2 mm.

### 1.2.2 Βασικές υποδομές - Δίκτυα

#### Οδικό δίκτυο

Το επαρχιακό δίκτυο του Δήμου Ερμιονίδας και συγκεκριμένα, οι περιοχές του Κρανιδίου και της Ερμιόνης, συνδέονται από την Κόρινθο μέσω της πόλης του Ναυπλίου, από τον Α/Δ Κορίνθου – Τριπόλεως, με συνδεσιμότητα μέσω της Επαρχιακής Οδού Ναυπλίου- Κορίνθου και Λυγουρίου-Πόρτο Χελίου. Επιπλέον, το επαρχιακό δίκτυο του Δήμου Ερμιονίδας, ως άλλη εναλλακτική για την πρόσβαση συνδέεται από την Κόρινθο μέσω της Επαρχιακής Οδού Παλαιάς Επιδαύρου- Τραχείας και Λυγουρίου-Πόρτο Χελίου.

Επιπλέον, το τοπικό οδικό δίκτυο είναι επαρκές ως προς τη σύνδεση του Δήμου Ερμιονίδας με άλλους Δήμους και ως προς τη συνδεσιμότητα μεταξύ των τοπικών οικισμών. Το οδικό αυτό δίκτυο, είναι ασφαλτοστρωμένο, ωστόσο η κατάστασή του σε ορισμένες περιοχές κρίνεται ως μέτρια (λακκούβες, ελλιπής σήμανση, έλλειψη διαγράμμισης, επικίνδυνες στροφές).

#### Λιμενικές υποδομές

Στις θαλάσσιες μεταφορές, τα λιμάνια του Δήμου Ερμιονίδας, βρίσκονται στους οικισμούς του Πόρτο Χελίου, της Ερμιόνης και της Κόστα. Έχουν ιδιαίτερη σημασία, καθώς υπάρχει τακτική ακτοπολική σύνδεση με τα νησιά του Πόρου, των Σπετσών, της Ύδρας αλλά και το Λιμάνι του Πειραιά.

#### Ύδρευση - Άρδευση

Το δίκτυο ύδρευσης του Δήμου Ερμιονίδας, ανήκει στη Δημοτική Επιχείρηση Ύδρευσης- Αποχέτευσης Ερμιονίδας (Δ.Ε.Υ.Α.ΕΡ.). Στο Δήμο, εντοπίζονται ιδιωτικές γεωτρήσεις, οι οποίες συνήθως χρησιμοποιούνται για την άρδευση αγροτεμαχίων και για καλλιέργειες.

Αξίζει να σημειωθεί ότι υπάρχει άμεση ανάγκη για μονάδα αφαλάτωσης στον δήμο διότι τα ισοζύγια δείχνουν ότι δεν υπάρχει επαρκής ποσότητα και καλή ποιότητα νερού. Η αφαλάτωση θα μπορούσε να είναι μια γρήγορη και άμεση λύση που θα εξυπηρετήσει στο σήμερα μέχρι να υλοποιηθούν μεγαλύτερα έργα υποδομών που να λύνουν μόνιμα το πρόβλημα λειψυδρίας στην περιοχή.

### **Αποχέτευση- ΕΕΛ**

Ο Δήμος Ερμιονίδας εξυπηρετείται από (2) δύο Εγκαταστάσεις Επεξεργασίας Λυμάτων ΕΕΛ. Στον οικισμό της Ερμιόνης, χωροθετείται η ΕΕΛ με κωδικό E-PRTR 2, γεωγραφικού μήκους 23.259327 και γεωγραφικού πλάτους 37.390675. Ανήκει στο Υδατικό Διαμέρισμα Ανατολικής Πελοποννήσου και στη Λεκάνη Απορροής Ποταμού Ρεμάτων Αργολικού Κόλπου (EL0331), της Περιφέρειας Πελοποννήσου και ανήκει στον φορέα της Δ.Ε.Υ.Α. ΕΡ. Η κατασκευή ολοκληρώθηκε στις 15 Αυγούστου 2003 και ξεκίνησε να λειτουργεί στις 15 Αυγούστου 2008. Η δυναμικότητα του οργανικού φορτίου (Μ.Ι.Π.) ορίζεται 8.700 και εξυπηρετεί οικισμούς μέσω δικτύου αποχέτευσης.

Επιπλέον, στον οικισμό Κρανιδίου, χωροθετείται η ΕΕΛ με κωδικό E-PRTR 2, γεωγραφικού μήκους 23.259327 και γεωγραφικού πλάτους 37.390675. Ανήκει στο Υδατικό Διαμέρισμα Ανατολικής Πελοποννήσου και στη Λεκάνη Απορροής Ποταμού Ρεμάτων Αργολικού Κόλπου (EL0331), της Περιφέρειας Πελοποννήσου και ανήκει στον φορέα της Δ.Ε.Υ.Α. ΕΡ. Η κατασκευή ολοκληρώθηκε στη 1 Απριλίου 2008 και ξεκίνησε να λειτουργεί στις 22 Αυγούστου 2008. Η δυναμικότητα του οργανικού φορτίου (Μ.Ι.Π.) ορίζεται 10.000 και εξυπηρετεί οικισμούς με βοθρολύματα.

### **Αστικά Στερεά Απόβλητα (ΑΣΑ)**

Για το σύνολο της Ελλάδας, όσον αφορά τα Αστικά Στερεά Απόβλητα (ΑΣΑ), βρίσκεται σε ισχύ το Εθνικό Σχέδιο Διαχείρισης Αποβλήτων (ΕΣΔΑ), το οποίο αφορά περίοδο δέκα (10) ετών. Προέκυψε από το Ν. 4042/2012 (ΦΕΚ 24/Α'/13.02.2012) "Ποινική προστασία του περιβάλλοντος - Εναρμόνιση με την Οδηγία 2008/99/ΕΚ - Πλαίσιο παραγωγής και διαχείρισης αποβλήτων - Εναρμόνιση με την Οδηγία 2008/98/ΕΚ - Ρύθμιση θεμάτων Υπουργείου Περιβάλλοντος, Ενέργειας και Κλιματικής Αλλαγής". Το ΕΣΔΑ αναθεωρείται, σύμφωνα με τα προβλεπόμενα του Ν. 4685/2020 (ΦΕΚ 92/Α'/07.05.2020) "Εκσυγχρονισμός περιβαλλοντικής νομοθεσίας, ενσωμάτωση στην ελληνική νομοθεσία των Οδηγιών 2018/844 και 2019/692 του Ευρωπαϊκού Κοινοβουλίου και του Συμβουλίου και λοιπές διατάξεις.", όπου επιβάλλει την ιεράρχηση των διαδικασιών διαχείρισης και προβλέπει την καθολική απαγόρευση της απόρριψης και της ανεξέλεγκτης διάθεσης σε ακατάλληλους χώρους.

Για το σύνολο της Περιφέρειας Πελοποννήσου, βρίσκεται σε ισχύ το Περιφερειακό Σχέδιο Διαχείρισης Αποβλήτων (ΠΕΣΔΑ) της Περιφέρειας Πελοποννήσου, όπως αυτό έχει εγκριθεί και ισχύει βάσει της ΚΥΑ 27716/1612/2017 (ΦΕΚ 2044/Β'/14.6.2017) και όπως αναθεωρείται από την εκπόνηση της μελέτης, στο πλαίσιο της 21/9/2020 υπογραφείσας σύμβασης μεταξύ του Φορέα Διαχείρισης Στερεών Αποβλήτων (ΦΟΔΣΑ) Περιφέρειας Πελοποννήσου και βάσει του Εθνικού Σχεδίου Διαχείρισης (ΕΣΔΑ).

Τέλος, για το σύνολο του Δήμου Ερμιονίδας, βρίσκεται σε ισχύ το Τοπικό Σχέδιο Διαχείρισης Απορριμμάτων (ΤΣΔΑ), το οποίο συντάχθηκε κατ' εφαρμογή των παρακάτω:

- του Εθνικού Σχεδιασμού Διαχείρισης Αποβλήτων σύμφωνα και με το επικαιροποιημένο ΕΣΔΑ (ΠΥΣ 39/ΦΕΚ 185/ Α'/2020)
- του Εθνικού προγράμματος πρόληψης δημιουργίας αποβλήτων καθώς και
- του ισχύοντος αναθεωρημένου Περιφερειακού Σχεδίου Αποβλήτων (υπ' αριθ. 49/20-2-2017 απόφαση Περιφερειακού Συμβουλίου Πελοποννήσου).

Οι δράσεις που θέτει το ΤΣΔΑ αφορούν την πρόληψη και συμβάλλουν σε μέτρα τα οποία τείνουν να συμβαδίζουν με το τέλος της ταφής των απορριμμάτων. Για το λόγο αυτό, ο Δήμος εφαρμόζει ήδη το πρόγραμμα «Πληρώνω όσο Πετάω». Ο Δήμος Ερμιονίδας, διαθέτει σταθμό μεταφόρτωσης για την ασφαλή μεταφορά των ΑΣΑ που παράγει. Επιπλέον, ο δήμος συνεργάζεται με ιδιωτικές εταιρίες για την διαχείριση ΑΣΑ και συγκεκριμένα για την παραλαβή, μεταφορά και επεξεργασία των συλλεγόμενων ΒΑΑ σε δανειοδοτημένη ιδιόκτητη μονάδα κομποστοποίησης, των συλλεγόμενων Απόβλητα Συσκευασιών (ΑΣΥΣ) και Απόβλητα Ανακυκλώσιμων Υλικών (ΑΑΥ), σε αδειοδοτημένο Κέντρο Διαλογής Ανακυκλώσιμων Υλικών (ΚΔΑΥ) και για τη διαχείριση του υπολείμματος επεξεργασίας που παράγεται από τις παραπάνω μονάδες.

Τα παραγόμενα ΑΣΑ του Δήμου σε Χώρους Υγειονομικής Ταφής Απορριμμάτων (ΧΥΤΑ), με την προσωρινή αποθήκευση από τη συλλογή στο χώρο παραγωγής αποβλήτων, δηλαδή στους κάδους και με την προσωρινή αποκομιδή και μεταφορά από τα μέσα προσωρινής αποθήκευσης προς εγκαταστάσεις προσωρινής αποθήκευσης, επεξεργασίας και τελικής διάθεσης.

### **Εγκαταστάσεις Τηλεπικοινωνιών**

Ο Δήμος Ερμιονίδας, ως προς τις τηλεπικοινωνίες καλύπτεται από τις εταιρείες της COSMOTE, της VODAFONE και της NOVA. Το ψηφιακό τηλεφωνικό δίκτυο, διαθέτει κεραιές οι οποίες βρίσκονται σε διάφορες περιοχές του Δήμου.

### **Δίκτυα Μεταφοράς Ενέργειας**

Στο Δήμο Ερμιονίδας, υπάρχει ανεπτυγμένο δίκτυο ενέργειας. Η ηλεκτροδότηση του Δήμου γίνεται από το υφιστάμενο δίκτυο του Διαχειριστή Ελληνικού Δικτύου Διανομής Ηλεκτρικής Ενέργειας (ΔΕΔΔΗΕ). Ο Δήμος περιέχει υποσταθμούς διανομής ηλεκτρικής ενέργειας σε όλο το Δήμο.

### **Οικοσυστήματα – Προστατευόμενες Ζώνες- Βιοποικιλότητα**

Στο Δήμο Ερμιονίδας, σύμφωνα με τη βάση δεδομένων «ΦΙΛΟΤΗΣ» του ΕΜΠ, εντοπίζονται τέσσερις βιότοποι Corine.

Ο βιότοπος Corine με ονομασία «Σπηλιά Φράχτη Ερμιονίδας», με κωδικό Α00060091, συνολικής έκτασης 165,26 ha.

Ο βιότοπος Corine με ονομασία «Λιμνοθάλασσες Θερμήςσας», με κωδικό Α00060089, συνολικής έκτασης 92,52 ha. Αποτελεί τον μεγαλύτερο υγροβιότοπο από τους διαδοχικούς της ακτογραμμής, νότια της

Ερμιονίδας, οι οποίοι αναφέρονται στη συνέχεια. Κατά την περίοδο μετανάστευσης και όχι μόνο, συγκεντρώνονται δεκάδες είδη ορνιθοπανίδας.

Ο βιότοπος Corine με ονομασία «Υγρότοποι Ερμιονίδας», με κωδικό A00060087, συνολικής έκτασης 378,17 ha, κοντά στην περιοχή Ποτόκια Ερμιονίδας. Αποτελεί τον μικρότερο υδροβιότοπο, αλλά παρουσιάζει μεγάλο ενδιαφέρον, καθώς φιλοξενεί πάνω από 160 είδη πουλιών. Επιπλέον, είναι ιδιαίτερης σημασίας, καθώς είναι κατάλληλος για ορνιθοπαράτηρηση, αφού διαθέτει πολλά μονοπάτια που περικλείουν το τοπίο και η χαμηλή όχληση από την ανθρώπινη δραστηριότητα που παρατηρείται, το καθιστά αξιοσημείωτο.

Στα παραπάνω, συγκεντρώνονται ποικίλα είδη όπως, σταχτοσικινιάδες, αργυροσικινιάδες, πορφυροσικινιάδες, λευκοσικινιάδες, κρυπτοσικινιάδες και νυχτοκόρακες, αλλά και μικρά κοπάδια από χουλιανομούτρες.

Τέλος, εντοπίζεται ο βιότοπος Corine με ονομασία «Υγρότοπος Μετόχι», με κωδικό A00060088, συνολικής έκτασης 176,75 ha.

Σύμφωνα με την βάση δεδομένων «ΦΙΛΟΤΗΣ» του ΕΜΠ στο Δήμο Ερμιονίδας, εντοπίζεται ο βιότοπος «Δίδυμα Αργολίδας», με κωδικό AB1080161, συνολικής έκτασης 953,16 ha, όπου ανήκει στην κατηγορία «Άλλος Βιότοπος».

Σύμφωνα με την βάση δεδομένων «ΦΙΛΟΤΗΣ» του ΕΜΠ στο Δήμο Ερμιονίδας, εντοπίζεται το Τοπίου Ιδιαίτερου Φυσικού Κάλλος (ΤΙΦΚ) «Διαβολογέφυρο Τροιζηνίας», με κωδικό AT1011025, συνολικής έκτασης 1173,30 ha, το οποίο χαρακτηρίζεται ως Αρχαιολογικός χώρος. Αξίζει να σημειωθεί ότι η έκταση του τοπίου χωροθετείται ενδιάμεσα των διοικητικών ορίων του Δήμου Ερμιονίδας και του Δήμου Τροιζηνίας- Μεθάνων.

### **Θαλάσσιο περιβάλλον**

Παραλίες της περιοχής: Μπίστι, Πετροθάλασσα, Πηγάδια ή Σαμπάριζα, Κουβέρτα, Δάρδιζα, Κόστα, Κωστούλα, Χινίτσα, Βερβερόντα, Κορακιάς, Λιμανάκια, Χρυσή Ακτή, Κουνούπι, Δορούφι, Λάκκες, Θυνί, Λεπίτσα, Θερμήσι, Σαλάντι, Λάζες, Λαμπαγιαννάς.

### **Χώροι Καταφυγής**

Οι χώροι καταφυγής θεωρούνται ανοιχτοί ελεύθεροι χώροι εντός της πόλης, οι οποίοι αποσκοπούν στην ασφαλή συγκέντρωση του πληθυσμού ως πρώτη αντίδραση σε σεισμικό γεγονός. Αυτοί οι χώροι μπορούν επίσης να χρησιμοποιηθούν για άμεση προσωρινή στέγαση (π.χ. με σκηνές, τροχόσπιτα ή πλοία) για διάρκεια λίγων ωρών έως δύο ημερών, μέχρι οι πληγέντες να επιστρέψουν στις κατοικίες τους ή να μεταγκατασταθούν σε προσωρινές στέγες (π.χ. σε οργανωμένους καταυλισμούς με μεταφερόμενους οικισμούς), εφόσον πληρούν τις απαιτούμενες προδιαγραφές (Πηγή: Ελληνική Δημοκρατία – Περιφέρεια Αττικής).

Α) Δημοτική Ενότητα Κρανιδίου

- ❖ Κοινότητα Κρανιδίου - Γήπεδο ΠΑΟΚ (εναλλακτικά Λαϊκή Αγορά Κρανιδίου)
- ❖ Κοινότητα Κουλάδας - Γήπεδο Κουλάδας
- ❖ Κοινότητα Φούρνων - Δημοτικό Σχολείο Φούρνων
- ❖ Κοινότητα Διδύμων - Γήπεδο Διδύμων
- ❖ Κοινότητα Πορτοχελίου - Κτήμα «ΔΕΠΟΣ» (εναλλακτικά Λιμένας Πορτοχελίου)

#### Β) Δημοτική Ενότητα Ερμιόνης

- ❖ Κοινότητα Ερμιόνης - Περιοχή «Κάππαρη»
- ❖ Κοινότητα Ηλιοκάστρου - Γήπεδο Ηλιοκάστρου
- ❖ Κοινότητα Θερμησίας - Γήπεδο Θερμησίας –Παραλία

### 1.2.3 Οικιστικό περιβάλλον

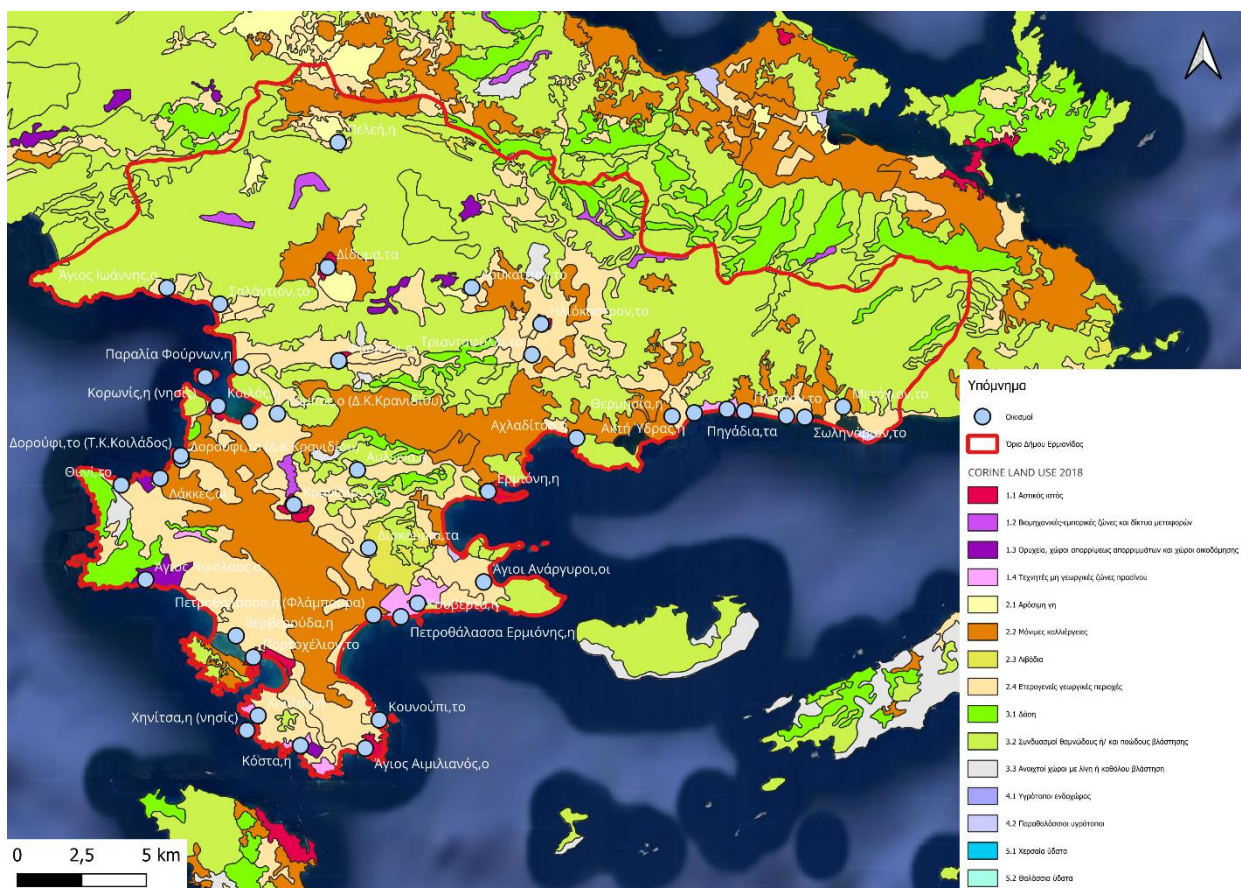
#### **Οικιστική οργάνωση, καλύψεις γης**

Το οικιστικό δίκτυο του Δήμου χαρακτηρίζεται από μικρούς και μεσαίους πληθυσμιακά και εκτατικά οικισμούς, οι οποίοι βρίσκονται κυκλικά γύρω από το κέντρο του Δήμου, το Κρανίδι. Οι οικισμοί εντοπίζονται κυρίως παραλιακά και σε επίπεδες γεωργικές εκτάσεις. Το γεγονός αυτό υποδηλώνει την ιδιαίτερη σημασία που έχουν τόσο ο πρωτογενής όσο και ο τριτογενής τομέας στην περιοχή. Επιπλέον, όπως περιγράφεται στο πολεοδομικό καθεστώς, η ύπαρξη παραθεριστικών οικοδομικών συνεταιρισμών, υποδηλώνει τη φύση της περιοχής, η οποία διαθέτει, σημαντικές παραλίες και τουριστικά τοπία. Στα παραλιακά τμήματα, όπως αποτυπώνεται και από το Corine Land Use 2018 (CLC 2018), οι παραθεριστικές αυτές οικιστικές περιοχές, αποτυπώνονται ως καλύψεις τεχνητής μη γεωργικής ζώνης πρασίνου σε σημεία όπως η Χινίτσα, η Κόστα, η Πετροθάλασσα και η Κουβέρτα, ενώ περιοχές παραθεριστικής κατοικίας όπως στο Θυνί και τον Άγιο Νικόλαο αποτυπώνονται ως χώροι οικοδόμησης.

Η γεωργική γη, κατέχει σημαντική έκταση του Δήμου. Σύμφωνα με τα δεδομένα των καλύψεων γης από το CLC 2028 το μεγαλύτερο μέρος της νότιας έκτασης του Δήμου καταλαμβάνουν οι μόνιμες καλλιέργειες και ετερογενείς γεωργικές περιοχές. Το βορειότερο τμήμα χαρακτηρίζεται από συνδυασμό θαμνώδους ή και πώδους βλάστησης ενώ γύρω και κοντά σε οικισμούς αναγνωρίζονται μόνιμες καλλιέργειες και μικρά τμήματα αρόσιμης γης. Σε μικρότερη επιφάνεια εντοπίζονται η αρόσιμη γη και τα λιβάδια.

Από το CLC 2018, εντοπίζονται και ορισμένες περιοχές βιομηχανικών-εμπορικών ζωνών δίπλα στον οικισμό του Κρανιδίου, ενώ βορειότερα, εντοπίζονται καλύψεις όπως χώροι απορρίψεως απορριμμάτων και έργα ανεμογεννητριών.

Η διττή αυτή διάσταση του Δήμου, οφείλεται να ληφθεί υπόψιν από το Επιχειρησιακό Πρόγραμμα και να δημιουργηθεί μία σύνδεση μεταξύ του πρωτογενούς τομέα και του τομέα του τουρισμού όπως άλλωστε ορίζει και ο υπερκείμενος χωροταξικός σχεδιασμός.



Χάρτης 6. Καλύψεις γης Corine Land Use 2018. Ιδία Επεξεργασία

## Πολεοδομικό καθεστώς

Στην έκταση του Δήμου Ερμιονίδας περιλαμβάνονται 38 κατοικημένοι οικισμοί σύμφωνα με την απογραφή του 2021. Το Κρανίδι, το Πορτοχέλι και η Ερμιόνη διαθέτουν μόνιμο πληθυσμό μεγαλύτερο των 2000 κατοίκων. Οι υπόλοιποι οικισμοί κατανέμονται με βάση τον πληθυσμό τους ως εξής,

- 30 πολύ μικροί οικισμοί με μόνιμο πληθυσμό μικρότερο των 200 κατοίκων
- 2 μικροί οικισμοί με μόνιμο πληθυσμό μεταξύ 201 και 500 κατοίκων
- 1 μεσαίος οικισμός με μόνιμο πληθυσμό μεταξύ 501 και 1000 κατοίκων
- 1 οικισμός με μόνιμο πληθυσμό μεταξύ 1001 και 2000 κατοίκων

Οι παραπάνω μικρότεροι οικισμοί βρίσκονται διάσπαρτα στην εδαφική έκταση του Δήμου, με αρκετούς να είναι παραλιακοί και να αποτελούνται από παραθεριστικές κατοικίες. Οι βασικοί μεσαίοι και μεγαλύτεροι οικισμοί είναι οι Φούρνοι, το Ηλιόκαστρο, η Κοιλιάδα, τα Δίδυμα, το Πόρτο Χέλι, η Ερμιόνη και τέλος ο μεγαλύτερος οικισμός του Κρανιδίου που αποτελεί και την έδρα του Δήμου Ερμιονίδας. Οι οικισμοί αυτοί διαθέτουν παραδοσιακή φυσιογνωμία, ενώ οι παραθαλάσσιοι διαθέτουν νησιωτικά χαρακτηριστικά. Το πολεοδομικό καθεστώς που διέπει τους οικισμούς του Δήμου Ερμιονίδας και το οποίο θέτει όρους για τη δόμηση και την πολεοδομική τους οργάνωση, αναλύεται παρακάτω,

## Π1. ΣΤΡΑΤΗΓΙΚΟΣ ΣΧΕΔΙΑΣΜΟΣ ΔΗΜΟΥ ΕΡΜΙΟΝΙΔΑΣ 2024-2028

- Ο οικισμός του Κρανιδίου διαθέτει εγκεκριμένο Γενικό Πολεοδομικό Σχέδιο (ΓΠΣ) (ν. 1337/1983), το οποίο εγκρίθηκε με την με αριθ. 83689/3608 υ.α. (ΦΕΚ 166/Δ/7.3.1986) και τροποποιήθηκε με την με αριθ. 20756/4186 υ.α. (ΦΕΚ 645/Δ/25.7.1997). Ο οικισμός του Κρανιδίου, διαθέτει σχέδιο πόλης το οποίο εγκρίθηκε με το από 12.6.1987 π.δ. (ΦΕΚ 846/Δ/7.9.1987)
- Ο οικισμός της Ερμιόνης διαθέτει εγκεκριμένο ΓΠΣ, το οποίο εγκρίθηκε με την με αριθ. 5660 υ.α. (ΦΕΚ 194/Δ/5.3.2003). Με το με από 26.6.1912 β.δ. (ΦΕΚ 198/Α/3.7.1912), εγκρίθηκε το σχέδιο ρυμοτομίας της κωμοπόλεως Ερμιονίδας.
- Οι οικισμοί του Ράδου, του Πορτοχελίου, των Φούρνων, του Ηλιοκάστρου, Λουκαίτι, Κοιλιάδας, Διδύμων, προϋφίστανται του 1923 ενώ μαζί με τον οικισμό της Πελεής, διέπονται από τις διατάξεις του από 24.4.1985 π.δ. περί του τρόπου καθορισμού ορίων οικισμού της χώρας μέχρι 2000 κατοίκων, όπως τροποποιήθηκε και ισχύει.
- Τα όρια του οικισμού της Κοιλιάδας, τροποποιήθηκαν με την με αριθ. 3936 απόφαση νομάρχη (ΦΕΚ 1331/Δ/18.12.1992)
- Για τον οικισμό των Διδύμων, καθορίστηκαν περιμετρικά όρια του οικισμού με διόρθωση και επανακαθορισμό τους στο νοτιοανατολικό του τμήμα με την με αριθ. 40954/2551 απόφαση νομάρχη (ΦΕΚ 1265/Δ/30.10.1966)
- Τα όρια του οικισμού της Θερμησίας αναθεωρήθηκαν με την με αριθ. 2303 απόφαση νομάρχη (ΦΕΚ 447/Δ/16.7.1991)
- Ο οικισμός Πηγάδια (πρώην Σαμπάριζα) οριοθετήθηκε με την με αριθ. Ο-12681 απόφαση νομάρχη περί καθορισμού ορίων οικισμού Πηγαδίων-Θερμησίας που προϋπάρχουν του έτους 1923 (ΦΕΚ 60/Δ/31.1.1979)
- Τα όρια του οικισμού Πορτοχελίου τροποποιήθηκαν με την με αριθ. 2397 απόφαση νομάρχη (ΦΕΚ 852/Δ/28.7.1993)

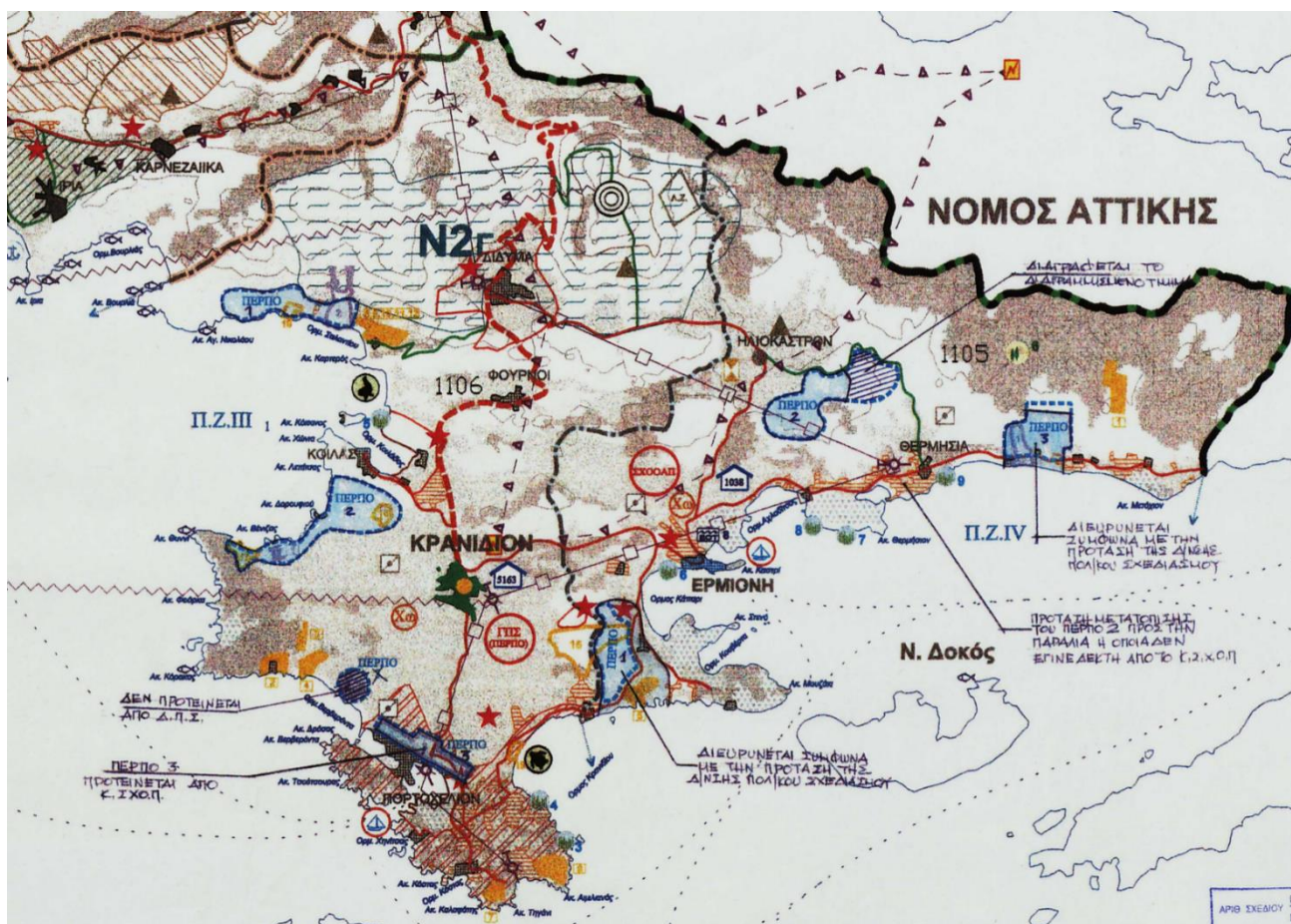
Στην περιοχή του Δήμου εντοπίζονται οι παρακάτω Οικοδομικοί Συνεταιρισμοί και εγκεκριμένα πολεοδομικά σχέδια οικισμών ως εξής,

- Ο οικισμός της Πελεής διαθέτει πολεοδομικό σχέδιο σε τμήμα της σύμφωνα με την με αριθ. 62024/3552 απόφαση νομάρχη (ΦΕΚ 1069/Δ/31.12.1998)
- π.δ. 20.11.1995 (ΦΕΚ 1044/Δ/29.11.1995) έγκρισης πολεοδομικής μελέτης της έκτασης ιδιοκτησίας ΙΝΒΕΣΤΟΥΡ Ανωνύμου Εταιρίας, στην περιοχή Αλώνια (Λάκκες)
- Έγκριση ρυμοτομικού σχεδίου νέου οικισμού οικοδομικών συνεταιρισμών «Προσφύγων 1922» και «Χρυσόχων – Αργυροχών και Ωρολογοπωλών Αθηνών και Προαστείων» στη θέση Σαλάντι (αριθ. 2968 απόφαση νομάρχη ΦΕΚ 35/Δ/26.2.1970)

- Έγκριση πολεοδομική μελέτης της έκτασης του Παραθεριστικού Οικοδομικού Συνεταιρισμού Αξιοματικών Εμπορικού Ναυτικού Συν.Π.Ε. στη θέση Πετροθάλασσα Ερμιονίδας (αριθ. Γ.64917/94 π.δ. 10.6.1994, ΦΕΚ 707/Δ/15.7.1994)
- Έγκριση ρυμοτομικού σχεδίου Οικισμού του Οικοδομικού Συνεταιρισμού Υπαλλήλων Εταιρείας Λιπασμάτων στη θέση Άγιος Αιμιλιανός Πορτοχελίου και καθορισμός των όρων και περιορισμών δόμησης των οικοπέδων αυτού (αριθ. Ε 23628/1970, 18.7.1970 β.δ. ΦΕΚ 176/Δ/14.8.1970)
- Έγκριση ρυμοτομικού σχεδίου Οικισμού του Συνεταιρισμού Στέγασης Υπαλλήλων ΔΕΗ στη θέση «Κόστα» Πορτοχελίου και καθορισμού των όρων και περιορισμών δόμησης των οικοπέδων αυτού (αριθ. Ε. 30295/1970 απόφαση, β.δ 16.10.1970 ΦΕΚ 275/Δ/14.11.1970)
- Έγκριση της πολεοδομικής μελέτης της έκτασης του Παραθεριστικού Οικοδομικού Συνεταιρισμού Δικηγόρων Αθήνας (αριθ. Γ. 87906/93, 18.11.1993 π.δ., ΦΕΚ 19/Δ/18.1.1994) στη θέση Βαθειά Λάκκα
- Έγκριση πολεοδομικής μελέτης του Παραθεριστικού Οικοδομικού Συνεταιρισμού «Προσωπικού Ε.Α.Σ. Συν. Π.Ε.» στη θέση «Πεζούλια Βίλλας» και καθορισμός οριογραμμών ρέματος (αριθ. Γ.3728/99, 9.3.1999 π.δ. ΦΕΚ 237/Δ/8.4.1999)
- Έγκριση πολεοδομικής μελέτης του Παραθεριστικού Οικοδομικού Συνεταιρισμού Εκπροσώπων Εργατικών και Επαγγελματικών Οργανώσεων στη θέση Βερβέροντα και καθορισμός οριογραμμών ρέματος (αριθ. Γ. 18141/99, 30.7.1999 π.δ. ΦΕΚ 737/Δ/7.10.1999)
- Έγκριση πολεοδομικής μελέτης της έκτασης του Παραθεριστικού Οικοδομικού Συνεταιρισμού Δημόσιων Υπαλλήλων – Στρατιωτικών και Πολιτικών και Στρατιωτικών Συνταξιούχων «Ο Άγιος Νεκτάριος» Συν. Π.Ε. στη θέση Σαμπάριζα (αριθ. Γ. 84729/93, 17.9.1993 π.δ. ΦΕΚ 1269/Δ/5.10.1993)

Στην περιοχή του Δήμου Ερμιονίδας, εντοπίζονται 6 Περιοχές Ειδικά Ρυθμιζόμενης Πολεοδομικής δραστηριότητας (ΠΕΡΠΟ). Συγκεκριμένα, σύμφωνα με την με αριθ. 48056 υ.α. (ΦΕΚ 541/ΑΑΠ/13.12.2007) εγκρίθηκαν οι γενικές κατευθύνσεις ειδικά ρυθμιζόμενης πολεοδομικής (ΠΕ.Ρ.Π.Ο.) ιδιοκτητών γης στην εκτός σχεδίου πόλεως και εκτός οικισμών προ του 1923 και οικισμών μέχρι 2000 κατοίκους περιοχή στο νομό Αργολίδας. Οι ΠΕΡΠΟ πολεοδομούνται με σκοπό την εξυπηρέτηση των χρήσεων δεύτερης κατοικίας του από 16.8.1985 π.δ/τος (ΦΕΚ Δ' 416), όπως τροποποιήθηκε και συμπληρώθηκε με το ν.2242/1194. Παρακάτω, παρουσιάζεται απόσπασμα από τον χάρτη της υ.α. και ο πίνακας με τα προγραμματικά μεγέθη ΠΕΡΠΟ στις περιοχές Κρανιδίου και Ερμιονίδας.

Π1. ΣΤΡΑΤΗΓΙΚΟΣ ΣΧΕΔΙΑΣΜΟΣ ΔΗΜΟΥ ΕΡΜΙΟΝΙΔΑΣ 2024-2028



Χάρτης 7. ΠΕΡΠΟ Δ. Ερμιονίδας. Πηγή: υ.α. 48056 (ΦΕΚ 541/ΑΑΠ/2007).

ΠΡΟΓΡΑΜΜΑΤΙΚΑ ΜΕΓΕΘΗ ΠΕΡΠΟ ΝΟΜΟΥ ΑΡΓΟΛΙΔΑΣ

ΟΤΑ	ΕΚΤΑΣΗ ΕΥΡΥΤΕΡΗΣ ΠΕΡΙΟΧΗΣ ΑΝΑΖΗΤΗΣΗΣ ΠΕΡΠΟ	ΕΚΤΑΣΗ ΠΡΟΣ ΠΟΛΕΟΔΟΜΗΣΗ 1ης ΠΕΝΤΑΕΤΙΑΣ	ΕΚΤΑΣΗ ΠΡΟΣ ΠΟΛΕΟΔΟΜΗΣΗ 2ης ΠΕΝΤΑΕΤΙΑΣ	ΣΥΝΟΛΟ ΠΡΟΣ ΕΚΤΑΣΗΣ ΠΟΛΕΟΔΟΜΗΣΗΣ	
				Στρ.	Πληθυσμός (κάτοικοι)
Δ. ΕΡΜΙΟΝΗΣ	Στρ.	Στρ.	Στρ.	Στρ.	
ΠΕΡΠΟ 1	5.200	200	200	400	1.600
ΠΕΡΠΟ 2	6.250	-	300	300	1.200
ΠΕΡΠΟ 3	3.200	300	100	400	1.600
ΣΥΝΟΛΟ ΔΗΜΟΥ	14.650	500	600	1.100	4.400
Δ. ΚΡΑΝΙΔΙΟΥ					
ΠΕΡΠΟ 1	3.100	200	100	300	900
ΠΕΡΠΟ 2	4.800	200	100	300	900
ΠΕΡΠΟ 3	900	500	400	900	2.700
ΣΥΝΟΛΟ ΔΗΜΟΥ	8.800	900	600	1.500	4.500
ΣΥΝΟΛΟ	23.450	1.400	1.200	2.600	8.900

Διάγραμμα 7. Προγραμματικά μεγέθη ΠΕΡΠΟ Ν. Αργολίδας. Πηγή: υ.α. 48056 (ΦΕΚ 541/ΑΑΠ/2007).

## Επικείμενος πολεοδομικός σχεδιασμός και σχεδιασμός τρίτων

### ΕΣΧΑΣΕ Killada Hills

Με το από 3.12.2015 π.δ. (ΦΕΚ 247/ΑΑΠ/16.12.2015) εγκρίθηκε το Ειδικό Σχέδιο Χωρικής Ανάπτυξης της Στρατηγικής Επένδυσης (ΕΣΧΑΣΕ) με την ονομασία «Killada Hills», στην Κοιλάδα του Δήμου Ερμιονίδας της οποίας η συνολική έκταση είναι 2.026.494 τ.μ., η μέγιστη δόμηση δεν μπορεί να υπερβαίνει τα 207.578 τ.μ. και ως γενικός χωρικός προορισμός της ορίζεται η χρήση «Παραθεριστικό-Τουριστικό Χωριό» της περ. 4Α, παρ. Β, άρθρο 11, ν. 3986/2011, όπως η χρήση αυτή εξειδικεύεται κατά περιοχές και ζώνες. Το τουριστικό θέρετρο αναπτύσσεται από την Dolphin Capital Investors, σε δύο φάσεις και με το ύψος της επένδυσης να αγγίζει τα 418 εκ. ευρώ.<sup>2</sup>, δημιουργώντας 800 θέσεις εργασίας κατά τη φάση της κατασκευής και επιπλέον 600 θέσεις εργασίες κατά τη φάση της λειτουργίας<sup>3</sup>. Σύμφωνα με το π.δ. έγκρισης και συγκεκριμένα το άρθρο 2, η στρατηγική επένδυση αποτελείται από δύο περιοχές ως εξής,

Περιοχή Ι: συνολική επιφάνεια 2.018.476 τ.μ.. Στην περιοχή αυτή περιλαμβάνεται η Ζώνη Α: Περιοχή γηπέδου γκολφ και τη Ζώνη Β: Περιοχή ανάπτυξης παραθεριστικού-τουριστικού χωριού, με επιτρεπόμενες τις χρήσεις της περ. 4Α, παρ. Β, άρθρ. 11, ω.3986/2011, πλην των χρήσεων τουριστικών λιμένων και εγκαταστάσεων γκολφ. Ο μέγιστος συντελεστής δόμησης στο σύνολο των οικοδομήσιμων χώρων είναι 0,4 και μέγιστη επιτρεπόμενη κάλυψη ανά οικόπεδο το 35%.

Περιοχή ΙΙ: συνολική επιφάνεια 8.018 τ.μ.. Η περιοχή αποτελεί τμήμα της προς πολεοδόμηση έκτασης του παραθεριστικού-τουριστικού χωριού. Σε αυτή επιτρέπονται χρήσεις παραθεριστικής κατοικίας και εγκαταστάσεις εστίασης-αναψυχής που μπορεί να εξυπηρετούν τις ανάγκες των κατοίκων στο σύνολο του παραθεριστικού-τουριστικού χωριού.

### **Ειδικό Πολεοδομικό Σχέδιο (ΕΠΣ) Δήμου Ερμιονίδας και Δήμου Πόρου**

Βάσει της υπ' αριθ. ΥΠΕΝ/ΔΝΕΠ/69553/2588 υ.α. (ΦΕΚ 3527/Β/2.8.2021) εκπονείται η Μελέτη του Ειδικού Πολεοδομικού Σχεδίου (ΕΠΣ) Δήμου Ερμιονίδας (ΔΕ Ερμιόνης, ΔΕ Κρανιδίου) και Δήμου Πόρου, μετά από διακήρυξη του Τεχνικού Επιμελητηρίου Ελλάδας (αρ. πρωτ. Διακήρυξης 9141 και ημερομηνία 24.3.2023). Το ΕΠΣ χρηματοδοτείται από την Ευρωπαϊκή Ένωση – NextGenerationEU και το Πρόγραμμα Δημοσίων Επενδύσεων (ΠΔΕ) – ΣΑΤΑ 075 «ΠΟΛΕΟΔΟΜΙΚΕΣ ΜΕΤΑΡΡΥΘΜΙΣΕΙΣ» με εκτιμώμενη αξία 1.224.008,16 ευρώ.

Ο Δήμος, δημιούργησε μία εκδήλωση σχετικά με το Ειδικό Πολεοδομικό Σχέδιο την Τρίτη 23 Απριλίου 2024, μαζί με τον Δήμο Πόρου, όπου παρουσιάστηκε και συζητήθηκε το ΕΠΣ με συμμετοχή του αναδόχου<sup>4</sup>. Ο Δήμος Ερμιονίδας, με την υπ' αριθ. 71/2022/1.6.2022 ομόφωνη Απόφαση του Δ.Δ., προσέφυγε από τον Σεπτέμβριο του 2022, στην επιστημονική και εξειδικευμένη συμβουλευτική υποστήριξη του ειδικού τεχνικού συμβούλου Πολεοδόμου Μηχανικού, εφόσον είναι απαραίτητη η ερευνητική διαδικασία και

<sup>2</sup> <https://ependyseis.mindev.gov.gr/el/stratigikes/erga/killada-hills-paratheristiko-touristiko-chorio-ipodomes>

<sup>3</sup> <https://business.gr/to-2023-i-proti-geysi-apo-ti-mega-ependysi-kilada-hills-stin-argolida-deite-foto/>

<sup>4</sup> <https://ermionida.gr/i-1i-koini-enimerotiki-synantisi-gia-to-eidiko-poleodomiko-schedio-eps-dimou-ermionidas-kai-dimou-porou/>

εξειδικευμένες γνώσεις για την εκπόνηση του ΕΠΣ, ώστε να διαμορφωθούν κατευθύνσεις για τον χωρικό σχεδιασμό του Δήμου.<sup>5</sup>

### **Θεσμοθετημένες χρήσεις γης**

Σε επίπεδο θεσμοθετημένων χρήσεων γης, παρουσιάζονται παρακάτω τα βασικότερες κατευθύνσεις που ορίζουν τα Γενικά Πολεοδομικά Σχέδια Κρανιδίου και Ερμιόνης.

#### Θεσμοθετημένες χρήσεις γης ΓΠΣ Κρανιδίου (Έγκριση ΦΕΚ 166/Δ/1986, τροποποίηση ΦΕΚ 645/Δ/1997)

Με την έγκριση του ΓΠΣ Κρανιδίου, δίνονται οι εξής κατευθύνσεις που αφορούν στις χρήσεις γης, «[...]  
5) Χωροθέτηση Ζώνης χονδρεμπορίου στη συμβολή του περιφερειακού δρόμου και της οδού προς Πορτο-  
Χέλι 6) Χωροθέτηση Βιοτεχνικού – Βιομηχανικού Πάρκου στην περιοχή «Αυλώνα» και κοντά στην  
υπάρχουσα βιομηχανία 7) Χωροθέτηση τουρισμού – αναψυχής στη νοτιοδυτική πλευρά του οικισμού [...]

Επιπλέον, η έγκριση του ΓΠΣ Κρανιδίου, ορίζει νέες αναπτυξιακές ζώνες εξυγίανσης κατοικίας, όπως

«-Ζώνη λιανικού εμπορίου -Ζώνη χονδρεμπορίου στη νότια είσοδο της πόλης -Αμιγής ζώνη τουριστικής  
ανάπτυξης -Ζώνη νέου προγράμματος έτοιμης κατοικίας στην περιοχή που προτείνεται για ζώνη Ενεργού  
Πολεοδομίας - Ζώνη προγραμμάτων κατοικίας με απλή οικονομική ενίσχυση στον παλιό οικισμό»

Όσον αφορά την πρόταση λήψης μέτρων για την προστασία του περιβάλλοντος, οι βασικότερες παρεμβάσεις που περιλαμβάνονται, αφορούν στη δημιουργία ζωνών για «[προστασία] ακτών από τη ρύπανση των βιομηχανιών και τα λύματα των ξενοδοχειακών μονάδων», η «[προστασία] γεωργικής υψηλής παραγωγικότητας. Προτείνεται να καταλάβει τα όρια των ελαιώνων.»

#### Θεσμοθετημένες χρήσεις γης ΓΠΣ Ερμιόνης (Έγκριση ΦΕΚ 194/Δ/2003)

Σύμφωνα με τις κατευθύνσεις για τις χρήσεις γης της Ερμιόνης, καθορίζεται «[η] δημιουργία ζώνης πρασίνου και περιπάτου κατά μήκος της παραλίας στο μέτωπο του οικισμού προς τη θάλασσα, στη βόρεια πλευρά του Λιμανιού και τη νότια πλευρά του οικισμού (περιοχή «Μανδράκια»», «[η] δημιουργία Αρχαιολογικού Πάρκου σε συνδυασμό με πολιτιστικές λειτουργίες στην είσοδο του οικισμού από τον δρόμο Κρανιδίου-Ερμιόνης», «[η] δημιουργία ζώνης τουρισμού-αναψυχής κατά μήκος της νότιας παραλίας του οικισμού (περιοχή «Μανδράκια»).»

Επιπλέον, το ΓΠΣ της Ερμιόνης, ορίζει μέτρα για την προστασία του περιβάλλοντος και συγκεκριμένα βασικότερες παρεμβάσεις είναι, μεταξύ άλλων, η «οριοθέτηση ορεινών όγκων και επιδίωξη αναδάσωσης τους με προτεραιότητα τις περιαστικές ζώνες ή τις ζώνες φυσικού κάλλους», η «προστασία αρδευόμενης γεωργικής γης υψηλής παραγωγικότητας» και η «προστασία αρχαιολογικών χώρων της περιοχής».

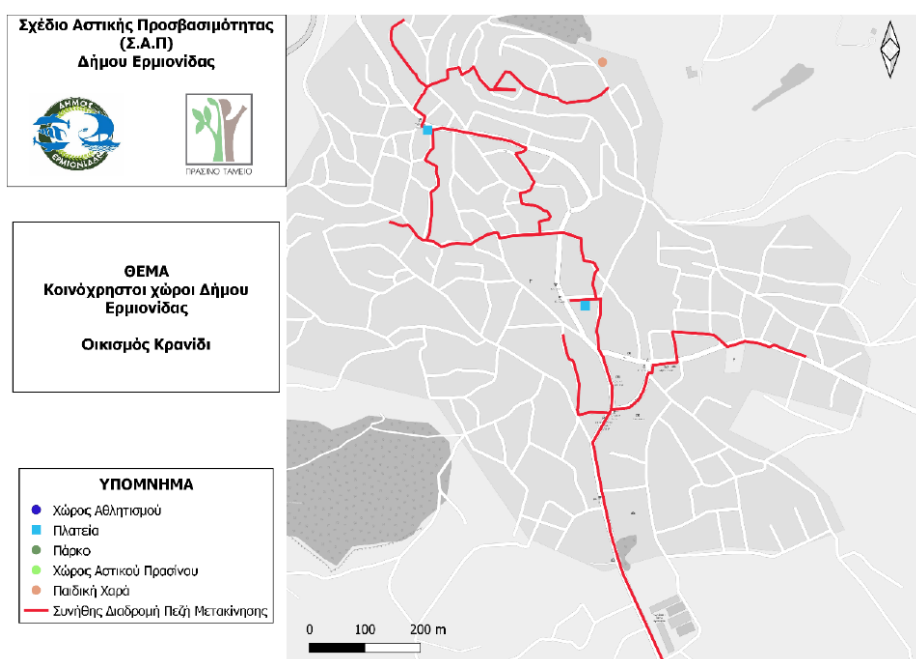
<sup>5</sup> <https://ermionida.gr/eidikos-technikos-symvoulos-gia-to-eidiko-poleodomiko-schedio-tou-dimou-ermionidas/>

## Ελεύθεροι χώροι – Αστικό Πράσινο, δίκτυα πεζοδρόμων, ποδηλάτου και ΜΜΜ

Το Σχέδιο Αστικής Προσβασιμότητας και το Σχέδιο Φόρτισης Ηλεκτρικών Οχημάτων του Δήμου Ερμιονίδας κατέγραψαν τους κοινόχρηστους χώρους και συγκεκριμένα τα πάρκα, τις πλατείες, τους χώρους αστικού πρασίνου, τις παιδικές χαρές και χώρους αθλητισμού. Οι χώροι αυτοί εξετάστηκαν για τους οικισμούς του Κρανιδίου, της Κοιλιάδας, των Διδύμων, της Ερμιόνης και του Πορτοχελίου.

Αναλυτικότερα,

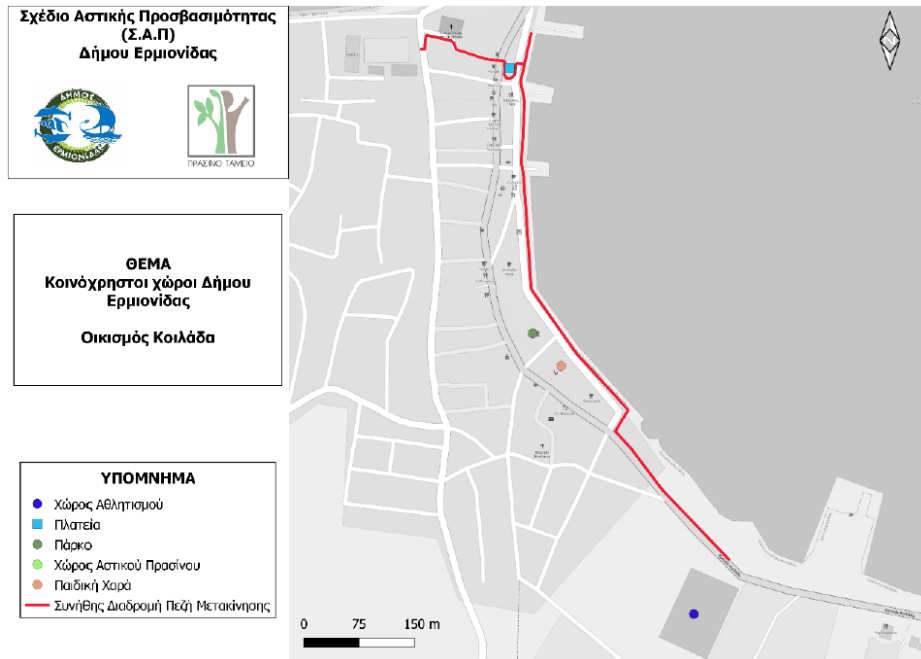
- Στο Κρανίδι εντοπίζονται δύο πλατείες και μία παιδική χαρά. Η παιδική χαρά είναι μοναδική στον οικισμό και διαθέτει παγκάκια, στύλους φωτισμού και ράμπα πρόσβασης αμαξιδίων χωρίς όργανα εξυπηρέτησης εντός της. Οι πλατείες δεν διαθέτουν υποδομές πρόσβασης ατόμων με αναπηρία.



Χάρτης 8. Κοινόχρηστοι χώροι Κρανιδίου, Πηγή: ΣΑΠ Δ. Ερμιονίδας

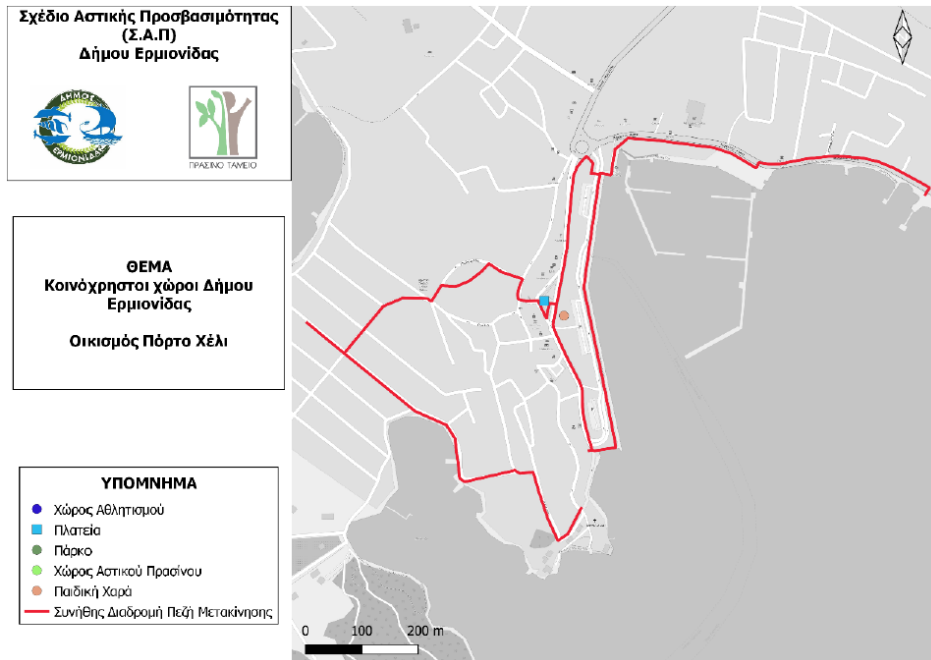
- Στην Κοιλιάδα εντοπίζεται ένας χώρος αθλητισμού, μία πλατεία, μία παιδική χαρά και ένα πάρκο χωρίς υποδομές για πρόσβαση ατόμων με αναπηρία

## Π1. ΣΤΡΑΤΗΓΙΚΟΣ ΣΧΕΔΙΑΣΜΟΣ ΔΗΜΟΥ ΕΡΜΙΟΝΙΔΑΣ 2024-2028



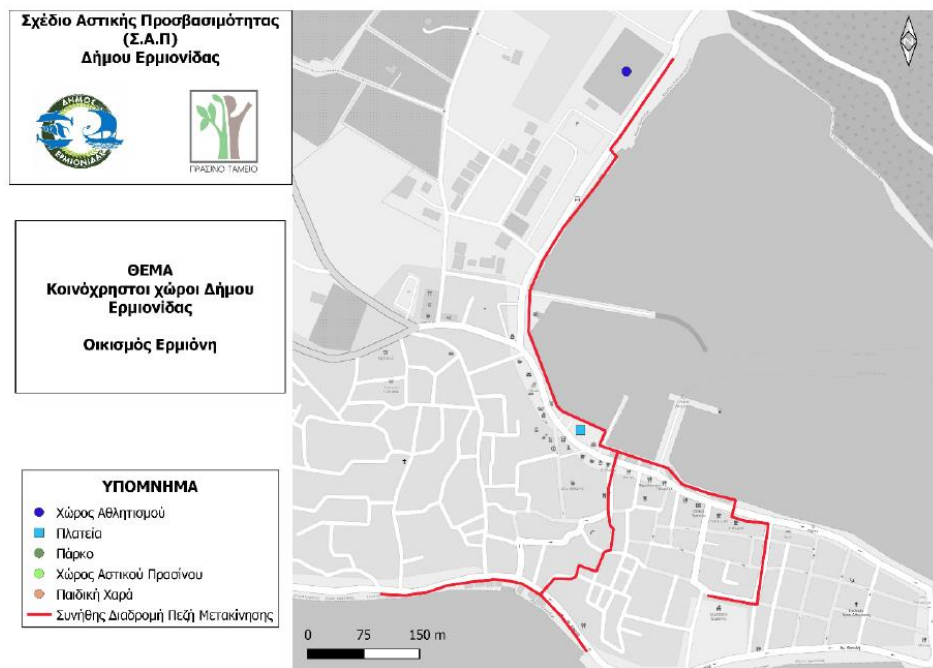
Χάρτης 9. Κοινόχρηστοι χώροι Κοιλάδας, Πηγή: ΣΑΠ Δ. Ermionidas

- Στο Πορτοχέλι υπάρχουν μία πλατεία και μία παιδική χαρά, με τη δεύτερη να διαθέτει υποδομές πρόσβασης ατόμων με αναπηρία και όχι εξοπλισμό.



Χάρτης 10. Κοινόχρηστοι χώροι Πορτοχελίου, Πηγή: ΣΑΠ Δ. Ermionidas

- Στην Ermionia υπάρχουν ένας χώρος αθλητισμού και μία πλατεία χωρίς υποδομές για πρόσβαση ατόμων με αναπηρία,



Χάρτης 11. Κοινόχρηστοι χώροι Ερμιόνης, Πηγή: ΣΑΠ Δ. Ερμιονίδας

- Στα Δίδυμα υπάρχουν μία παιδική χαρά και ένα πάρκο που αποτελούν ουσιαστικά ενιαίο χώρο. Οι χώροι δεν διαθέτουν υποδομή για πρόσβαση ατόμων με αναπηρία.



Χάρτης 12. Κοινόχρηστοι χώροι Διδύμων, Πηγή: ΣΑΠ Δ. Ερμιονίδας

Ο Δήμος Ερμιονίδας, σύμφωνα με το ΣΑΠ και το ΣΦΝΟ, χαρακτηρίζεται από προβλήματα στις υποδομές περπατήματος και ειδικότερα αναφέρεται πως το δίκτυο των πεζοδρομίων διαθέτει στο μεγαλύτερο

μήκος του πλάτους έως 1,5 μέτρα (97%) ενώ το 84,7% του οδικού δικτύου του Κρανιδίου δεν διαθέτει καθόλου υποδομή για πεζούς. Όσον αφορά τη στάθμευση, στο ΣΦΗΟ αναφέρεται πως για μεγάλο ποσοστό του οδικού δικτύου, δεν υφίσταται σήμανση που να αποτρέπει την στάση ή τη στάθμευση οχημάτων, ενώ τα γεωμετρικά χαρακτηριστικά ορισμένων οδών δεν επιτρέπουν τη στάθμευση (όπως τα στενά πλάτη οδοστρώματος).

Τέλος, στο Δήμο Ερμιονίδας, σύμφωνα με τα ΣΑΠ και ΣΦΗΟ, και ειδικά στους οικισμούς του Κρανιδίου, της Ερμιονίδας, του Πορτοχελίου, της Κουιάδας και των Διδύμων δεν υπάρχει δίκτυο ποδηλατοδρόμων, διαμορφωμένες θέσεις στάθμευσης ποδηλάτων καθώς και υπηρεσίες ενοικίασης ποδηλάτων. Επιπλέον, όσον αφορά το δίκτυο των ΜΜΜ, σύμφωνα με τα ΣΑΠ και ΣΦΗΟ, εκτελούνται δρομολόγια ΚΤΕΛ, καθημερινά και κάποια και το σαββατοκύριακο, μεταξύ Κρανιδίου – Ισθμού, Αθήνας – Κρανιδίου, Ισθμού – Κρανιδίου, Κρανιδίου – Ναυπλίου, Ναυπλίου – Κρανιδίου. Σημειώνεται πως δεν υπάρχουν υποδομές για πρόσβαση ατόμων με αναπηρία στις στάσεις ΚΤΕΛ.

Το Επιχειρησιακό Πρόγραμμα θα πρέπει να μεριμνά για τα ζητήματα που αφορούν στο περιβάλλον περπατήματος και του δημόσιου χώρου. Στόχος είναι να ληφθούν υπόψη οι στρατηγικές κινητικότητας για την περιοχή και να αναβαθμιστεί η ποιότητα διαβίωσης στην περιοχή.

#### 1.2.4 Πολιτική Προστασία

Το τμήμα περιβάλλοντος πολιτικής προστασίας - καθαριότητας - ανακύκλωσης και συντήρησης πρασίνου είναι αρμόδιο να συντονίζει και οργανώνει τις ενέργειες που απαιτούνται για την αντιμετώπιση των επικίνδυνων καιρικών φαινομένων (πυρκαγιές, πλημμύρες, έντονες χιονοπτώσεις, παγετός, σεισμοί κ.ά.) στο πλαίσιο των εγκεκριμένων μνημονίων που υπάρχουν για κάθε έκτακτη ανάγκη. Τα σχέδια δράσης είναι αποτέλεσμα συνεδριάσεων των αντίστοιχων Συντονιστικών Τοπικών Οργάνων και έχουν στόχο να προστατέψουν τον δήμο Ερμιονίδας.

Η Δήμος Ερμιονίδας και πιο συγκεκριμένα το Γραφείο Πολιτικής Προστασίας μέχρι στιγμής έχουν εκπονήσει τα παρακάτω σχέδια:

- **Σχέδιο αντιμετώπισης έκτακτων αναγκών και άμεση/βραχεία διαχείριση των συνεπειών από εκδήλωση χιονοπτώσεων και παγετού** με την κωδική ονομασία «Βορέας» το 2020 που εγκρίθηκε το 2021. Με αυτό το σχέδιο επιδιώκεται η άμεση και συντονισμένη απόκριση των εμπλεκόμενων φορέων σε τοπικό επίπεδο για την αποτελεσματική αντιμετώπιση εκτάκτων αναγκών από την εκδήλωση χιονοπτώσεων και Παγετού και την άμεση διαχείριση των συνεπειών τους.
- **Σχέδιο αντιμετώπισης εκτάκτων αναγκών και άμεση/βραχεία διαχείριση των συνεπειών από εκδήλωση πλημμυρικών φαινομένων** με την κωδική ονομασία «Δαρδάνος» το 2020 που εγκρίθηκε το 2021. Με αυτό το σχέδιο επιδιώκεται η άμεση και συντονισμένη απόκριση των εμπλεκόμενων φορέων σε Τοπικό επίπεδο για την αποτελεσματική αντιμετώπιση εκτάκτων αναγκών από την εκδήλωση Πλημμυρικών Φαινομένων και την άμεση διαχείριση των συνεπειών τους.
- **Σχέδιο Αντιμετώπισης Εκτάκτων Αναγκών από την εκδήλωση σεισμού** Δήμου Ερμιονίδας με την κωδική ονομασία «Εγκέλαδος» το 2020 που εγκρίθηκε το 2021. Με αυτό το σχέδιο επιδιώκεται η

άμεση και συντονισμένη απόκριση των εμπλεκόμενων φορέων σε Τοπικό επίπεδο για την αποτελεσματική αντιμετώπιση εκτάκτων αναγκών από την εκδήλωση σεισμών και την άμεση διαχείριση των συνεπειών τους.

- **Σχέδιο αντιμετώπισης εκτάκτων αναγκών εξαιτίας δασικών πυρκαγιών** με την κωδική ονομασία «Ιόλαος» το 2020, που εγκρίθηκε το 2022 με ΑΔΑ:Ψ9ΔΔΩΡΡ-ΟΤΧ. Με αυτό το σχέδιο επιδιώκεται η άμεση και συντονισμένη απόκριση των εμπλεκόμενων φορέων σε τοπικό επίπεδο για την υποστήριξη του έργου του Πυροσβεστικού Σώματος στην καταστολή των δασικών πυρκαγιών και για την αποτελεσματική αντιμετώπιση έκτακτων αναγκών λόγω δασικών πυρκαγιών και την άμεση διαχείριση των συνεπειών τους.
- Τέλος, έχει συνταχθεί ειδικό σχέδιο οργανωμένης προληπτικής απομάκρυνσης πολιτών εξαιτίας δασικών πυρκαγιών εξειδικευμένο σε κάθε οικισμό του δήμου. Συγκεκριμένα έχουν εκπονηθεί περιπτώσεις μελέτης για τους οικισμούς: Άγιος Αιμιλιανός, Βερβερούδα, Ερμιόνη, Κοιλιάδα, Κόστα, Κρανίδι, Λυκοφωλιά-Χινίτσα, Πέλεη, Ράδο, Τζέμι, Κονούπι και Φούρνοι.

Τα σχέδια αυτά δεδομένου ότι έχουν πολύ σημαντικές πληροφορίες, διαγράμματα και χάρτες και έχουν εκπονηθεί αρκετά πρόσφατα, είναι χρήσιμα εργαλεία στα χέρια του Δήμου Ερμιονίδας. Η αξιοποίηση τους θα συμβάλει στην προστασία του φυσικού περιβάλλοντος, περιουσιών και κυρίως ανθρώπινων ζωών.

### 1.3 Κοινωνική Πολιτική, Υγεία, Παιδεία, Πολιτισμός, Αθλητισμός

#### 1.3.1 Κοινωνική Πολιτική

##### **Κοινωνικές υποδομές δήμου**

Ο Δήμος Ερμιονίδας, γνωρίζοντας ότι ο Εθελοντισμός δεν είναι απλά ένας όρος, είναι στάση ζωής, προάγει και ενδυναμώνει την κοινωνική αλληλεγγύη και συνοχή. Κάνει τη δική του ανασκόπηση και διαπιστώνει πως η εθελοντική στήριξη και συμμετοχή δωρητών, φίλων, επαγγελματιών και δημοτών έχει αυξηθεί κατακόρυφα ως προς τη συμμετοχή στις δράσεις, αλλά και με σημαντικές και συχνές προσφορές σε τρόφιμα, ρουχισμό, είδη υγιεινής κ.α.

Από τις δράσεις του Δήμου ξεχωρίζουν η προσφορά τροφίμων μακράς διάρκειας και ειδών υγιεινής σε οικογένειες που έχουν ανάγκη, η εβδομαδιαία σίτιση απόρων ατόμων με την αποστολή έτοιμων γευμάτων σε όλες τις Δημοτικές Κοινότητες του Δήμου μας, η διάθεση ειδών ένδυσης, ρουχισμού κ.α. στον χώρο της Αλληλεγγύης, αλλά και η μόνιμη συνεργασία με τους ιερείς, τα φιλόπρωχα των εκκλησιών του Δήμου με στήριξη και προσφορές σε γεύματα, τρόφιμα και αγαθά. Ακόμα, ο Δήμος Ερμιονίδας στηρίζει έμπρακτα δομές σε όλη την Ελλάδα, ενώ συνδράμει όταν παραστεί έκτακτη ανάγκη στην Ελλάδα και το εξωτερικό.

Πρόσφατα, ο Δήμος Ερμιονίδας με πρόθεση την ακόμη μεγαλύτερη ανάπτυξή του με τη συνεργασία και την αμέριστη συμπαράσταση όλων, σύστησε Μητρώο Εθελοντών με σκοπό να δημιουργήσει μια δεξαμενή ενεργών πολιτών, να συντονίζει τις εθελοντικές δυνάμεις και να βελτιώνει την ποιότητα της ζωής των Δημοτών Ερμιονίδας σε καθημερινή βάση. Η συνεισφορά των ενεργών πολιτών σε τομείς όπως Πολιτική

Προστασία, Περιβάλλον, Πολιτισμός, Υγεία κ.ά. είναι καταλυτική για την κοινή ωφέλεια και την προώθηση μιας συμμετοχικής κοινωνίας με αξίες.

Συνολικά οι ωφελούμενοι γευμάτων Αλληλεγγύης του Δήμου Ερμιονίδας είναι 35 άτομα και οι ωφελούμενοι διανομής τροφίμων είναι 120 Οικογένειες. Τα γεύματα Αλληλεγγύης εκπονούνται από εθελόντριες, οι οποίες μαγειρεύουν 2 γεύματα 3 φορές την εβδομάδα και η διανομή τους πραγματοποιείται από την Υπηρεσία της Βοήθειας στο Σπίτι και από την Αντιδήμαρχο Εθελοντισμού & Αλληλεγγύης του Δήμου. Επίσης, τα υλικά που χρειάζονται για την παρασκευή των γευμάτων διατίθενται με έξοδα του Δήμου και με χορηγίες. Όσον αφορά τη διανομή των τροφίμων (ψώνια) γίνεται από την ομάδα της Αλληλεγγύης. Στόχος είναι η προσφορά στο κοινωνικό σύνολο, η υποστήριξη του ιδεώδους του Εθελοντισμού και η ουσιώδης στήριξη των συνανθρώπων που έχουν ανάγκη.

### **Κοινωνικό Παντοπωλείο δήμου Ερμιονίδας :**

Στα πλαίσια της κοινωνικής του πολιτικής ο Δήμος Ερμιονίδας, κάνει μια προσπάθεια υποστήριξης δομών και δράσεων που έχουν στόχο να βοηθήσουν όσους δημότες και όσες δημότισσες του που έχουν ανάγκη. Το Κοινωνικό Παντοπωλείο, είναι μια τέτοια προσπάθεια παρέχοντας δωρεάν είδη πρώτης ανάγκης. Ο Δήμος Ερμιονίδας βρίσκεται στη φάση αναζήτησης κτιρίου προς ενοικίασης, το οποίο θα στεγάσει την εν λόγω Δομή ώστε να λειτουργήσει το συντομότερο.

### **Σύλλογος Αλληλεγγύης**

Τον Μάρτιο του 2024 συστάθηκε η Επιτροπή Ισότητας<sup>6</sup>, σύμφωνα με το ισχύον θεσμικό πλαίσιο. Η Δημοτική Επιτροπή Ισότητας λειτουργεί ως συμβουλευτικό όργανο προς το Δημοτικό Συμβούλιο και εξασφαλίζει τις ακόλουθες αρμοδιότητες:

1. Σε συνεργασία με την αρμόδια υπηρεσία, συμμετέχει και υποστηρίζει την ένταξη της ισότητας των φύλων στις πολιτικές του Δήμου, προτείνει και συμμετέχει στην εκπόνηση σχεδίων δράσης για την ισότητα των φύλων σε τοπικό επίπεδο.
2. Διατυπώνει προτάσεις και εισηγείται προς τα αρμόδια όργανα του Δήμου τη λήψη απαραίτητων μέτρων για την προώθηση της ουσιαστικής ισότητας των φύλων σε όλους τους τομείς της οικονομικής, πολιτικής και κοινωνικής ζωής.
3. Συνεργάζεται με την Περιφερειακή Επιτροπή Ισότητας, τις αρμόδιες υπηρεσίες του Δήμου και άλλες δομές και συλλογικότητες που δραστηριοποιούνται στην προώθηση θεμάτων ισότητας των φύλων σε τοπικό επίπεδο.
4. Συνεργάζεται με τις δομές του Δικτύου της Γενικής Γραμματείας Ισότητας των Φύλων και με φορείς της κοινωνίας των πολιτών για την πρόληψη και την καταπολέμηση της βίας κατά των γυναικών.

<sup>6</sup> <https://diavgeia.gov.gr/doc/9%CE%A05%CE%95%CE%A9%CE%A1%CE%A1-%CE%9F%CE%9B1?inline=true>

**Κέντρο Κοινότητας Δήμου Ερμιονίδας:**

Ο Δήμος Ερμιονίδας έλαβε την ένταξη της πράξης «Συγκρότηση και λειτουργία Κέντρου Κοινότητας στο Δήμο Ερμιονίδας» με κωδικό ΟΠΣ 5132740, με απόφαση του Περιφερειάρχη Πελοποννήσου στο Επιχειρησιακό Πρόγραμμα «ΠΕΛΟΠΟΝΝΗΣΟΣ 2021-2027».

Έχει υπογραφεί η Προγραμματική Σύμβαση (ΑΔΑ 94ΙΚ7Λ1-Ρ3Φ) για τη συγκρότηση και λειτουργία Κέντρου Κοινότητας στον Δήμο Ερμιονίδας μεταξύ της Περιφέρειας Πελοποννήσου και του Δήμου Ερμιονίδας.

Ο Δήμος Ερμιονίδας έχει προβεί στον ορισμό των μελών στην Κοινή Επιτροπή Παρακολούθησης (τακτικό και αναπληρωματικό μέλος) για την Προγραμματική Σύμβαση για τα Κέντρα Κοινότητας του Δήμου και με Απόφαση της Δημοτικής Επιτροπής έχει πραγματοποιήσει την αποχή των όρων της ένταξης της Πράξης «Κέντρο Κοινότητας Δήμου Ερμιονίδας» με κωδικό ΟΠΣ 6002915 στο Επιχειρησιακό Πρόγραμμα «ΠΕΛΟΠΟΝΝΗΣΟΣ 2021-2027» στο πλαίσιο του στόχου πολιτικής 4: Κοινωνική Ευρώπη και της Προτεραιότητας 5: «Ανάπτυξη του Ανθρώπινου Δυναμικού, Κοινωνική ένταξη, Αντιμετώπιση της φτώχειας και ενίσχυση της Κοινωνικής Συνοχής της Περιφέρειας Πελοποννήσου» και έγκριση της τροποποίησης του Τεχνικού Παραρτήματος Υλοποίησης με ίδια μέσα του Υποέργου 1 με τίτλο: «Κέντρο Κοινότητας Δήμου Ερμιονίδας».

Επίσης, η Δημοτική Επιτροπή του Δήμου Ερμιονίδας ενέκρινε ομόφωνα την πρόσληψη προσωπικού με σύμβαση εργασίας ιδιωτικού δικαίου ορισμένου χρόνου, μέσω ΑΣΕΠ, για την υλοποίηση του Υποέργου 1: «Κέντρο Κοινότητας Δήμου Ερμιονίδας» της Πράξης με κωδ. ΟΠΣ 6002915 τις παρακάτω ειδικότητες:

- Ένα (1) Κοινωνικό Λειτουργό ΠΕ/ΤΕ Κοινωνικής Εργασίας με άδεια άσκησης επαγγέλματος
- Έναν (1) Ψυχολόγο ΠΕ

Το Κέντρο Κοινότητας του Δήμου θα έχει ως στόχο τη βελτίωση του επιπέδου των παρεχόμενων υπηρεσιών, καθώς και την αμεσότερη εξυπηρέτηση σημαντικού αριθμού ωφελούμενων, με την ανάπτυξη τοπικού σημείου αναφοράς. Ο Προϋπολογισμός του Έργου είναι: 87.750,00 €

Οι υπηρεσίες που θα παρέχονται είναι:

- Υποδοχή – Ενημέρωση – Υποστήριξη – Διασύνδεση των πολιτών με κοινωνικά προγράμματα και υπηρεσίες που υλοποιούνται στην περιοχή (υπηρεσίες ΟΤΑ, δημόσιες υπηρεσίες, εθελοντικές οργανώσεις, οργανισμούς κοινωνικού χαρακτήρα κ.α.) για την εξυπηρέτηση των αναγκών τους.
- Συνεργασία με Υπηρεσίες και Δομές.
- Παροχή Υπηρεσιών που θα αποσκοπούν στη βελτίωση του βιοτικού επιπέδου και θα διασφαλίζουν την κοινωνική ένταξη των ωφελούμενων.

Η Πράξη συγχρηματοδοτείται από το Ευρωπαϊκό Κοινωνικό Ταμείο (ΕΚΤ) και το σημείο που θα ιδρυθεί το Κέντρο Κοινότητας είναι το Δημοτικό Κατάστημα της Δημοτικής Κοινότητας Κοιλιάδας, το οποίο πληροί όλες τις προδιαγραφές προσβασιμότητας ατόμων με αναπηρία.

### Διαχείριση αδέσποτων και δεσποζόμενων ζώων συντροφιάς

Ο δήμος έχει εκπονήσει «Επιχειρησιακό Πρόγραμμα για τη Διαχείριση των Αδέσποτων Ζώων Συντροφιάς του Δήμου Ερμιονίδας έτους 2024», σύμφωνα με το από 04.04.2024 έγγραφο του Αυτοτελούς Τμήματος Τοπικής Οικονομικής Ανάπτυξης, όπως εκτέθηκε ανωτέρω και αποτελεί αναπόσπαστο κομμάτι της παρούσης, τις διατάξεις του Ν. 4830/2021 (ΦΕΚ 169/ Τεύχος Α'/ 18.09.2021) και την υπ' αρ. εγκύκλιο: 1314 με αρ. πρωτ.: 108588/18.12.2023 (ΑΔΑ: ΨΞΞ846ΜΤΛ6-ΤΕΚ) του Υπουργείου Εσωτερικών. Ο Δήμος Ερμιονίδας έχει εντάξει την διαχείριση των αδέσποτων ζώων συντροφιάς σύμφωνα με τον Ο.Ε.Υ. στο γραφείο Αγροτ. παραγωγής αλιείας του Αυτοτελούς Τμήματος Τοπικής Οικονομικής Ανάπτυξης του Δήμου Ερμιονίδας.

Το σχέδιο καθορίζει τους στόχους για το έτος 2024 και περιλαμβάνει αναφορές στις επικείμενες δράσεις, καθώς και μία συνοπτική περιγραφή των δραστηριοτήτων των ετών 2022 και 2023. Περιγράφει τις αναγκαίες ενέργειες για την εκπλήρωση των υποχρεώσεων του Δήμου με στόχο την ευζωία και την αποτελεσματική διαχείριση των αδέσποτων ζώων, καθώς και την πρόληψη δημιουργίας νέων αδέσποτων. Περιλαμβάνει επίσης την περιγραφή της οικονομικής διαχείρισης, όπως έχει εγκριθεί από το Δ.Σ. (Α.Δ.Σ.: 52/5-3-2024 & ΑΔΑ: 9ΤΩΡΩΡΡΡ-2ΕΤ).

Συγκεκριμένα, το σχέδιο αναφέρεται στα εξής: τη διάρκεια εκπόνησής του (12 μήνες), τους τομείς ενδιαφέροντος (περισυλλογή, σήμανση, στείρωση, θεραπεία, καταγραφή στο ΕΜΣΖ), το ανθρώπινο δυναμικό που εμπλέκεται (επιτροπή πέντε ατόμων, κτηνίατροι, υπάλληλοι, εθελοντές) και τις διάφορες δράσεις που θα αναλάβει ο Δήμος.

Το ζήτημα αφορά και κινητοποιεί ήδη εδώ και χρόνια την δημοτική αρχή καθώς οι δράσεις που έχουν υλοποιηθεί τα τελευταία χρόνια περιλαμβάνουν :

1. Παροχή κτηνιατρικών υπηρεσιών η οποία αφορούσε ηλεκτρονική σήμανση και καταγραφή στο ΕΜΣΖ, στείρωση και κτηνιατρική περίθαλψη (εμβολιασμοί, αποπαρασιτώσεις, μικροεπεμβάσεις, εξετάσεις λεισμάνιας & αίματος)
2. Υπηρεσίες Περισυλλογής
3. Υπηρεσίες σίτισης
4. Συνεργασία με εθελοντές και φιλοζωικά σωματεία
5. Υιοθεσίες
6. Εκπαιδευτικές ενημερώσεις σε σχολεία του δήμου
7. Συμμετοχή του δήμου σε εκπαιδευτικά σεμινάρια

Με την υπ' αριθμ. Πρωτ. 4164/31.05.2022 Απόφαση Δημάρχου, συστάθηκε Πενταμελής Επιτροπή για την Παρακολούθηση του Προγράμματος Διαχείρισης Αδέσποτων Ζώων Συντροφιάς και Πρόληψης δημιουργίας νέων αδέσποτων ζώων του Δήμου Ερμιονίδας. Η επιτροπή αυτή είναι υπεύθυνη για την παρακολούθηση του προγράμματος και καθορίζει τις απαραίτητες ενέργειες, μέτρα και δράσεις για την προστασία και φροντίδα των αδέσποτων ζώων. Η επιτροπή φροντίζει για την περισυλλογή των αδέσποτων ζώων συντροφιάς και την ασφαλή μεταφορά τους στον συμβεβλημένο κτηνίατρο, ο οποίος παρέχει

προσωρινή περίθαλψη. Το κόστος της σύμβασης με την ιδιωτική εταιρεία περισυλλογής αδέσποτων ζώων ανέρχεται σε 15.700€.

Τα αδέσποτα ζώα που περισυλλέγονται, καταγράφονται και σημαίνονται ηλεκτρονικά με τη χρήση microchip από τον συμβεβλημένο ιδιώτη κτηνίατρο. Ακολούθως, υποβάλλονται σε αποπαρασίτωση, εμβολιασμό, στείρωση και κτηνιατρικό έλεγχο. Τα ζώα που πάσχουν από ανίατη ασθένεια ή είναι πλήρως ανίκανα να αυτοσυντηρηθούν λόγω γήρατος ή αναπηρίας και η διατήρησή τους στη ζωή είναι πρόδηλα αντίθετη με τους κανόνες ευζωίας τους, υποβάλλονται σε ευθανασία. Επιπλέον, ζώα με προβλήματα υγείας λαμβάνουν την απαραίτητη κτηνιατρική φροντίδα και, κατά περίπτωση, χειρουργικές και άλλες επεμβάσεις. Τα ζώα παραμένουν στις εγκαταστάσεις μέχρι να αναρρώσουν πλήρως.

Το Δημοτικό Συμβούλιο με τον αρ. απόφασης: 52/5-3-2024 & ΑΔΑ: 9ΤΩΡΩΡΡΡ-2ΕΤ ενέκρινε τον προϋπολογισμό του Δήμου Ερμιονίδας για το έτος 2024 στα 41.900 € και θα διατεθεί σε Κτηνιατρικές Υπηρεσίες, Υπηρεσίες Περισυλλογής, προμήθειες τροφής, εμβολίων και φαρμάκων.

### 1.3.2 Υγεία

Στην Περιφέρεια Πελοποννήσου, οι υπηρεσίες υγείας παρέχονται μέσω των υπαρχόντων υποδομών, συγκεκριμένα των 9 δημόσιων νοσοκομείων, των 5 ιδιωτικών θεραπευτηρίων και των 31 Κέντρων Υγείας, τα οποία διαθέτουν περιφερειακά ιατρεία. Στην Τρίπολη, λειτουργεί το Περιφερειακό Νοσοκομείο της Πελοποννήσου, ενώ σε όλες τις πόλεις-πρωτεύουσες των νομών, καθώς και σε ημιαστικά κέντρα, υπάρχουν νοσοκομειακές μονάδες οι οποίες είναι είτε νεότευκτες είτε έχουν πρόσφατα βελτιώσει σε ένα βαθμό την κτιριακή τους υποδομή και τον εξοπλισμό τους. Η εξυπηρέτηση του αστικού πληθυσμού καλύπτεται από τις νοσοκομειακές μονάδες για την πρωτοβάθμια περίθαλψη μέσω των εξωτερικών ιατρείων των νοσοκομείων, ενώ ο πληθυσμός της υπαίθρου εξυπηρετείται για την πρωτοβάθμια περίθαλψη από τα Κέντρα Υγείας και τα περιφερειακά ιατρεία. Η δευτεροβάθμια περίθαλψη για τον πληθυσμό της υπαίθρου καλύπτεται από τις 21 νοσοκομειακές μονάδες της Περιφέρειας, ενώ δεν υπάρχει υποδομή τριτοβάθμιας περίθαλψης. Συνολικά, το επίπεδο παροχής υπηρεσιών υγείας παρουσιάζει ελλείψεις, κυρίως στις αγροτικές περιοχές λόγω της χωροθέτησης των Κέντρων Υγείας σε σχέση με τη διάρθρωση των ΟΤΑ, σε συνδυασμό με τις ανεπάρκειες στο ιατρικό και νοσηλευτικό προσωπικό. Σε επίπεδο Δήμου λειτουργούν, Αγροτικά Ιατρεία και το Κέντρο Υγείας. Πλησιέστερο Νοσοκομείο είναι αυτά του Ναυπλίου και του Άργους.

### 1.3.3 Παιδεία

Μια πρώτη καταγραφή των υποδομών Παιδείας θα μπορούσε να είναι χρήσιμη για να αποτυπωθεί η δυναμική των διαθέσιμων προς αξιοποίηση χώρων που θα πραγματοποιούνται εκπαιδευτικές δραστηριότητες με αρωγό τον Δήμο Ερμιονίδας.

#### **Υποδομές Παιδείας**

Παιδικοί σταθμοί – Κέντρα Δημιουργικής Απασχόλησης:

- Δημοτικός Παιδικός Βρεφονηπιακός Σταθμός Κρανιδίου

## Π1. ΣΤΡΑΤΗΓΙΚΟΣ ΣΧΕΔΙΑΣΜΟΣ ΔΗΜΟΥ ΕΡΜΙΟΝΙΔΑΣ 2024-2028

- Παιδικός Σταθμός Ερμιόνης
- 1ο Κ.Δ.Α.Π. Ερμιόνης / Α" Βάρδια
- 2ο Κ.Δ.Α.Π. Κρανιδίου / Α" Βάρδια
- 2ο Κ.Δ.Α.Π. Κρανιδίου / Β" Βάρδια
- 3ο Κ.Δ.Α.Π. Πορτοχελίου

### Υποχρεωτική Εκπαίδευση:

- 1ο Νηπιαγωγείο ΚΡΑΝΙΔΙΟΥ
- 2ο Νηπιαγωγείο ΚΡΑΝΙΔΙΟΥ
- 3ο Νηπιαγωγείο ΚΡΑΝΙΔΙΟΥ
- 1ο Νηπιαγωγείο ΕΡΜΙΟΝΗΣ
- 2ο Νηπιαγωγείο ΕΡΜΙΟΝΗΣ
- 1ο Νηπιαγωγείο ΠΟΡΤΟΧΕΛΙΟΥ
- 2ο Νηπιαγωγείο ΠΟΡΤΟΧΕΛΙΟΥ
- Νηπιαγωγείο ΔΙΔΥΜΩΝ
- Νηπιαγωγείο ΚΟΙΛΑΔΑΣ
- Νηπιαγωγείο ΘΕΡΜΗΣΙΑΣ
- Νηπιαγωγείο ΗΛΙΟΚΑΣΤΡΟΥ
- 1ο Δημοτικό Σχολείο ΚΡΑΝΙΔΙΟΥ
- Δημοτικό Σχολείο ΚΡΑΝΙΔΙΟΥ
- Δημοτικό Σχολείο ΕΡΜΙΟΝΗΣ
- Δημοτικό Σχολείο ΠΟΡΤΟΧΕΛΙΟΥ
- Δημοτικό Σχολείο ΔΙΔΥΜΩΝ
- Δημοτικό Σχολείο ΚΟΙΛΑΔΑΣ

- Δημοτικό Σχολείο ΘΕΡΜΗΣΙΑΣ
- Δημοτικό Σχολείο ΗΛΙΟΚΑΣΤΡΟΥ
- Γυμνάσιο ΚΡΑΝΙΔΙΟΥ
- Γυμνάσιο ΕΡΜΙΟΝΗΣ
- Ενιαίο Λύκειο ΚΡΑΝΙΔΙΟΥ
- Ενιαίο Λύκειο ΕΡΜΙΟΝΗΣ
- ΕΠΑΛ ΚΡΑΝΙΔΙΟΥ

### **Κέντρα δια βίου Μάθησης**

Το κέντρο δια βίου μάθησης Δήμου Ερμιονίδας προσφέρει προγράμματα γενικής εκπαίδευσης ενηλίκων με συμβουλευτική Σταδιοδρομίας και Μαθήματα ξένων γλωσσών αλλά και ελληνικών.

### **Δημοτική Βιβλιοθήκη Ερμιόνης «Απόστολος Γκάτσος» και Δημοτική Βιβλιοθήκη Κρανιδίου**

Οι Δημοτικές βιβλιοθήκες του Δήμου Ερμιονίδας, Κρανιδίου και Ερμιόνης «Απόστολος Γκάτσος», είναι δανειστικές και λειτουργούν καθημερινά έχοντας στις συλλογές στους συνολικά περίπου 40,000 τόμους βιβλίων.

Στον παραπάνω αριθμό συμπεριλαμβάνεται και το υλικό που αντιστοιχεί στο παιδικό-εφηβικό τμήμα των βιβλιοθηκών.

Λειτουργούν σε καθημερινή βάση και οι υπηρεσίες που παρέχουν πέρα από τις βιβλιοθηκονομικές αφορούν :

- Υλοποίηση εκπαιδευτικών προγραμμάτων για μαθητές/τριες των σχολικών μονάδων του Δήμου.
- Εκπόνηση προγραμμάτων λαϊκής επιμόρφωσης σε συνεργασία με Κέντρο Δια Βίου Μάθησης του Υπουργείου Παιδείας.
- Συνεργασία με τους/τις συγγραφείς της περιοχής και την Ένωση Συγγραφέων και Λογοτεχνών Αργολίδας προβάλλοντας το έργο τους .
- Συμμετοχή σε εκθέσεις που έχουν ως αντικείμενο το βιβλίο .
- Δημιουργία μικρών βιβλιοθηκών σε κοινότητες του Δήμου και οργάνωση χαριστικών παζαριών.

Τέλος, η Δημοτική Βιβλιοθήκη Κρανιδίου καταγράφει και προβάλλει την τοπική ιστορία, διαφυλάττοντας μια σειρά τεκμηρίων που προάγουν την ιστορία, τη λαογραφία, την εκπαίδευση, και τον πολιτισμό της περιοχής. Έχει εκδώσει ήδη δύο τόμους που αφορούν την τοπική ιστορία και διατίθενται δωρεάν σε κάθε ενδιαφερόμενο/η ενώ τα μελλοντικά της σχέδια επικεντρώνονται στην ψηφιοποίηση των παραπάνω τεκμηρίων.

### 1.3.4 Πολιτισμός

#### Μουσεία

- Ιστορικό & Λαογραφικό Μουσείο Ερμιόνης (Ι.Λ.Μ.Ε.)
- Λαογραφικό Μουσείο Κρανιδίου
- Μουσείο Μελιού και Μέλισσας Μπαϊρακτάρη
- Μουσείο Λαδιού
- Μουσείο Παιχνιδιών Ερμιόνης

#### Τοπόσημα

- Η **Marina Porto Heli** είναι το νέο Καταφύγιο Τουριστικών Σκαφών στο Πόρτο Χέλι, έχει δυναμικότητα 149 θέσεων ελλιμενισμού, με παροχές ρεύματος και νερού επί του σημείου πρόσδεσης των σκαφών.
- Το **Κάστρο της Θερμησίας** ή Ηλιόκαστρο ή «Κάστρο της Ωριάς», είναι χτισμένο σε δύο βράχους ύψους 230 μέτρων. Σήμερα σώζεται ο περίβολος των τειχών με πολυγωνικό χτίσιμο στο μικρό ύψωμα που χρησίμευε ως ακρόπολη του χωριού. Στην ακρόπολη του κάστρου υπάρχουν τα λείψανα μιας κινστέρνας και ενός ναού που χρονολογείται στον 11<sup>ο</sup>, 12<sup>ο</sup> ή μετά τον 13<sup>ο</sup> αιώνα.
- Η **Αρχαία πόλη Αλιέων** οφείλει το όνομά της στους κατοίκους της, που ήταν αλιείς του πολύτιμου κοχυλιού «πορφύρα», και βρίσκεται στον νότιο λόφο του κόλπου του Πορτοχελίου. Είναι το πιο ολοκληρωμένο παράδειγμα ανασκαμμένης τυπικής ελληνικής πόλης. Πρωτοκατοικήθηκε στη Νεολιθική περίοδο και άκμασε για εκατό περίπου χρόνια (468-362 π.Χ.), αποτελώντας σημαντικό κέντρο πολεμικών συγκρούσεων κατά τη διάρκεια του Πελοποννησιακού Πολέμου.
- Το **Ρωμαϊκό Υδραγωγείο** χρονολογείται από τον 2<sup>ο</sup> αι. μ.Χ., μετέφερε το νερό σε διάσπαρτες πελεκητές στο βράχο στέρνες και ύδρευε ολόκληρη την γύρω περιοχή. Απομεινάρια αυτού του υδραγωγείου θα συναντήσει ο επισκέπτης στην είσοδο της πόλης, στους πρόποδες του λόφου των Μύλων, μέσα στο αλσύλλιο.
- Η **Ρωμαϊκή Σαρκοφάγος** είναι ένα ταφικό μνημείο που βρέθηκε κατά την ανέγερση του ΟΤΕ Ερμιονίδας χρονολογείται από τον 3<sup>ο</sup> ή 4<sup>ο</sup> αι. μ.Χ.. Πρόκειται για γλυπτό, σκέπασμα μαρμάρινης σαρκοφάγου που πρέπει να είχε εισαχθεί από τη Μικρά Ασία.
- Το **Σπήλαιο Φράγγθι** βρίσκεται στη βόρεια ακτή του Κόλπου της Κοιλιάδας. Έχει βάθος 150 μ. και πλάτος εισόδου 30 μ., εδώ εντοπίστηκε ο αρχαιότερος πλήρης σκελετός ανθρώπου στην Ελλάδα. Όλα τα ευρήματά του βρίσκονται στο Αρχαιολογικό Μουσείο Ναυπλίου.
- Τα **Σπήλαια Διδύμων** είναι ένα ιδιαίτερο γεωλογικό φαινόμενο από την καθίζηση του εδάφους λόγω των υπόγειων υδάτων του βουνού. Η γη έχει βυθιστεί σε δύο σημεία, αφήνοντας πίσω της τεράστια

ανοίγματα, την Μεγάλη Σπηλιά που βρίσκεται στους πρόποδες της οροσειράς των Διδύμων και την Μικρή Σπηλιά στην πεδιάδα, ενώ και οι δύο φαίνονται ξεκάθαρα από μεγάλη απόσταση.

- **Το Φαράγγι Καταφύκι** συνδέεται με πολλούς θρύλους, που θέλουν μία από τις σπηλιές αυτού του καταφυγίου άγριων ζώων να οδηγεί στον Άδη και στο σπίτι του μυθικού Κένταυρου. Ο χείμαρρος που ρέει εδώ σχηματίζει ένα πανέμορφο οικοσύστημα, γεμάτο από την περίφημη αυτοφυή αργολική ορχιδέα και σπάνια μεταναστευτικά πτηνά να κάνουν εδώ τις φωλιές τους κατά τους χειμερινούς μήνες.

#### **Πολιτιστικά κέντρα:**

- Πολιτιστικό κέντρο Σχολείο Συγγρού πρώην κινηματογράφος Ερμιόνης «MON CINE».
- Δημοτική Βιβλιοθήκη Ερμιόνης
- Δημοτική Βιβλιοθήκη του Κρανιδίου
- Λαογραφικό Κέντρο Διδύμων

#### **Πολιτιστικές Διοργανώσεις:**

- Βραβεία Πολιτισμού «Μαριάννα Β. Βαρδινογιάννη»
- Έκθεση Φωτογραφίας κάθε Αύγουστο στα Μαντράκια Ερμιόνης
- Διεθνές Φεστιβάλ Πορτοχελίου Τέχνης & Πολιτισμού
- Φεστιβάλ Θεάτρου «Ερμηνείες στην Ερμιονίδα»
- Ετήσιο καλοκαιρινό φεστιβάλ στο Δήμο Ερμιονίδας - Velvet Gardens Festival
- Salad Days Kino Nights - Κινηματογραφικό εργαστήρι
- PortoHeli Night Run 4
- Φεστιβάλ Αναρρίχησης στην Ερμιονίδα – “Καταφύκι” 2022
- Γεύσεις και Όψεις στο Πορτοχέλι

#### **Πολιτιστικοί Σύλλογοι**

- Μουσικός Σύλλογος Ερμιόνης

- Όμιλος για την Μελέτη, Έρευνα & Διάχυση του Πολιτισμού (ΟΜ.Ε.ΔΙ.ΠΟ.) - Μη κερδοσκοπικό σωματείο
- Σύλλογος Φίλων Πορτοχελίου (Σ.Φ.Ι.Π.)
- Θεατρικός Όμιλος Ερμιονίδας
- Εταιρεία μελετών Ερμιόνης
- Ιστορικό λαογραφικό μουσείο Ερμιόνης
- Καλλιτεχνική ομάδα Ερμιονίδας
- Μουσικός σύλλογος Ερμιόνης
- Νομικό πρόσωπο κοινωνικής πρόνοιας και αλληλεγγύης πολιτισμού και παιδείας Δήμου Ερμιονίδας
- Εθελοντική Ομάδα Αλληλεγγύης
- Λαογραφικό εργαστήρι Δήμου Ερμιονίδας
- Φιλαρμονική Δήμου Ερμιονίδας
- Χορευτική ομάδα Δήμου Ερμιονίδας
- Πολιτιστικός - Εξωραϊστικός σύλλογος Φράγχθι
- Πολιτιστικός Καλλιτεχνικός σύλλογος Φάρος
- Πολιτιστικός όμιλος φούρνων
- Πολιτιστικός σύλλογος Ερμιόνης «Βιτόριζα»
- Πολιτιστικός σύλλογος Ηλιοκάστρου «Ειλεοί»
- Πολιτιστικός σύλλογος Θερμησίας «Το Κάστρο»
- Χορευτική ομάδα Ερμιόνης
- Χορευτική ομάδα Θερμησίας
- Αλιευτικός Σύλλογος Ερμιόνης
- Εμπορικός και επαγγελματικός Σύλλογος Ερμιόνης

- Σύλλογος ιστορικού και λαογραφικού μουσείου
- Εξωραϊστικός Σύλλογος Προστασίας Περιβάλλοντος «ΑΧΛΑΔΙΤΣΑ»
- Οι Κανταδόροι Ερμιόνης
- Φυσιολατρική Ομάδα Ερμιονίδας

### 1.3.5 Αθλητισμός

#### **Αθλητικές υποδομές**

- ❖ Δημοτικό Αθλητικό Κέντρο Ερμιόνης Γεώργιος & Ευαγγελία Μπουρνάκη
- ❖ ΚΩΝΣΤΑΝΤΙΝΟΣ ΔΗΜΟΤΣΗΣ ή ΕΛΛΗΝΑΣ
- ❖ Γήπεδο Ερμιόνης
- ❖ Γήπεδο Τένις Ερμιόνης

#### **Αθλητικοί φορείς – σωματεία**

- ❖ Αθλητικός Ποδοσφαιρικός Όμιλος "Ποσειδών Διδύμων"
- ❖ Αθλητική Ένωση Ερμιονίδας
- ❖ Νέος Ο.Φ.Η Ηλιοκαστρου
- ❖ Αθλητικός Όμιλος Κορωνίς Κοιλιάδας
- ❖ Αθλητικός Όμιλος Κρανιδίου
- ❖ Ναυταθλητικός Όμιλος Ερμιόνης

#### **Δραστηριότητες**

- Ορνιθοπαρατήρηση στον Υδροβιότοπο Μουστού – Μάιος 2023
- Πεζοπορία στο Μαίναλο – Μάρτιος 2023
- 2ο Πανελλήνιο Πρωτάθλημα Αναρρίχησης Βράχου

- Ermionida Climbing Festival

### **Αγώνες**

- 4ο Porto Heli Night Run
- VR – Μνήμες Ελευθερίας 1821-2021

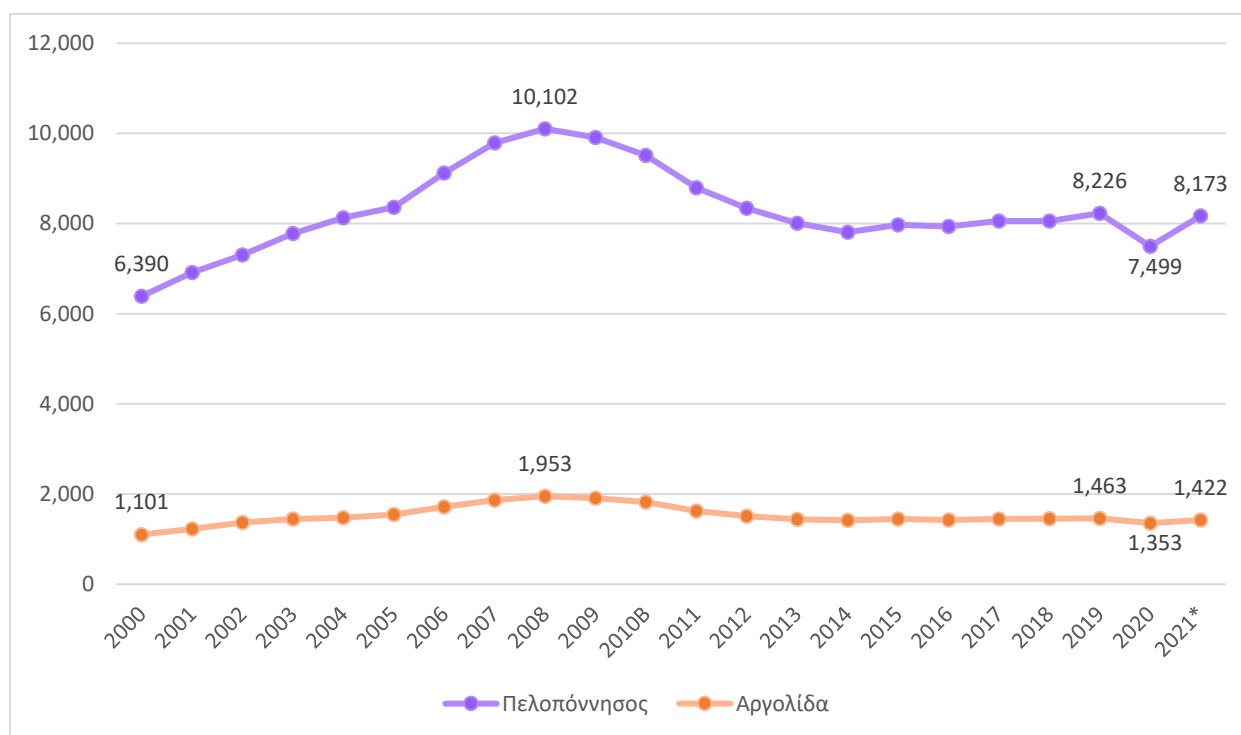
## 1.4 Τοπική οικονομία και απασχόληση

### 1.4.1 Οικονομικό Προφίλ της περιοχής

Στην παρούσα ενότητα περιγράφεται, αρχικά, το οικονομικό προφίλ της ευρύτερης περιοχής της Περιφέρειας Πελοποννήσου και της Περιφερειακής Ενότητας Αργολίδας, με στόχο να αναγνωρισθεί το πλαίσιο στο οποίο ο Δήμος εντάσσεται οικονομικά. Τα στοιχεία της ενότητας προέρχονται από την ΕΛ.ΣΤΑΤ.

Το Ακαθάριστο Εγχώριο Προϊόν (ΑΕΠ) εμφάνισε τις υψηλότερες τιμές του για το σύνολο της Χώρας την μεγαλύτερη του τιμή σε 241.990 εκατομμύρια ευρώ, ακριβώς πριν την οικονομική κρίση. Κατά το διάστημα 2008-2021, η Αργολίδα εμφάνισε τη μεγαλύτερη μείωση του ΑΕΠ της τάξης του 27,2%, σε σχέση με τη χώρα, την περιφέρεια αλλά και τις υπόλοιπες περιφερειακές ενότητες της περιοχής. Η χαμηλότερη τιμή στο ΑΕΠ της Αργολίδας σημειώνεται συγκεκριμένα κατά το έτος 2000 όπως συμβαίνει και στην Περιφέρεια. Η υψηλότερη τιμή λαμβάνεται και για τις δύο περιοχές το έτος 2008. Ωστόσο, η Περιφέρεια Πελοποννήσου φαίνεται συνολικά να επηρεάστηκε περισσότερο από την πανδημία covid-19, ενώ η μείωση του ΑΕΠ στην Αργολίδα ήταν μικρότερη το έτος 2020 (Διάγραμμα 8).

## Π1. ΣΤΡΑΤΗΓΙΚΟΣ ΣΧΕΔΙΑΣΜΟΣ ΔΗΜΟΥ ΕΡΜΙΟΝΙΔΑΣ 2024-2028



Διάγραμμα 8. Εξέλιξη ΑΕΠ Αργολίδας και Πελοποννήσου 2000-2021 (σε εκατομμύρια ευρώ). Πηγή: ΕΛ.ΣΤΑΤ.

Ο παρακάτω Πίνακας 6 παρουσιάζει τις μεταβολές συνολικά για τα δεδομένα της ΕΛ.ΣΤΑΤ το διάστημα 2000-2021, αλλά και του διαστήματος πριν την κρίση, δηλαδή κατά τη διάρκεια των ετών από το 2008 έως το 2021, για τη Χώρα, την Κεντρική Ελλάδα, την Περιφέρεια Πελοποννήσου και τους Νομούς Αργολίδας, Αρκαδίας, Κορινθίας, Λακωνίας και Μεσσηνίας.

Πίνακας 6. Μεταβολή ΑΕΠ 2000-2021, 2008-2021. Πηγή: ΕΛ.ΣΤΑΤ. Ίδια Επεξεργασία.

Χωρική Ενότητα	Μεταβολή 2000-2021	Μεταβολή 2008 - 2021
ΕΛΛΑΔΑ	28,5%	-25,0%
ΚΕΝΤΡΙΚΗ ΕΛΛΑΔΑ	21,5%	-22,8%
<b>Πελοπόννησος</b>	27,9%	-19,1%
<b>Αργολίδα</b>	29,1%	-27,2%
Αρκαδία	49,7%	3,0%
Κορινθία	18,4%	-21,6%
Λακωνία	25,2%	-17,9%
Μεσσηνία	23,3%	-25,4%

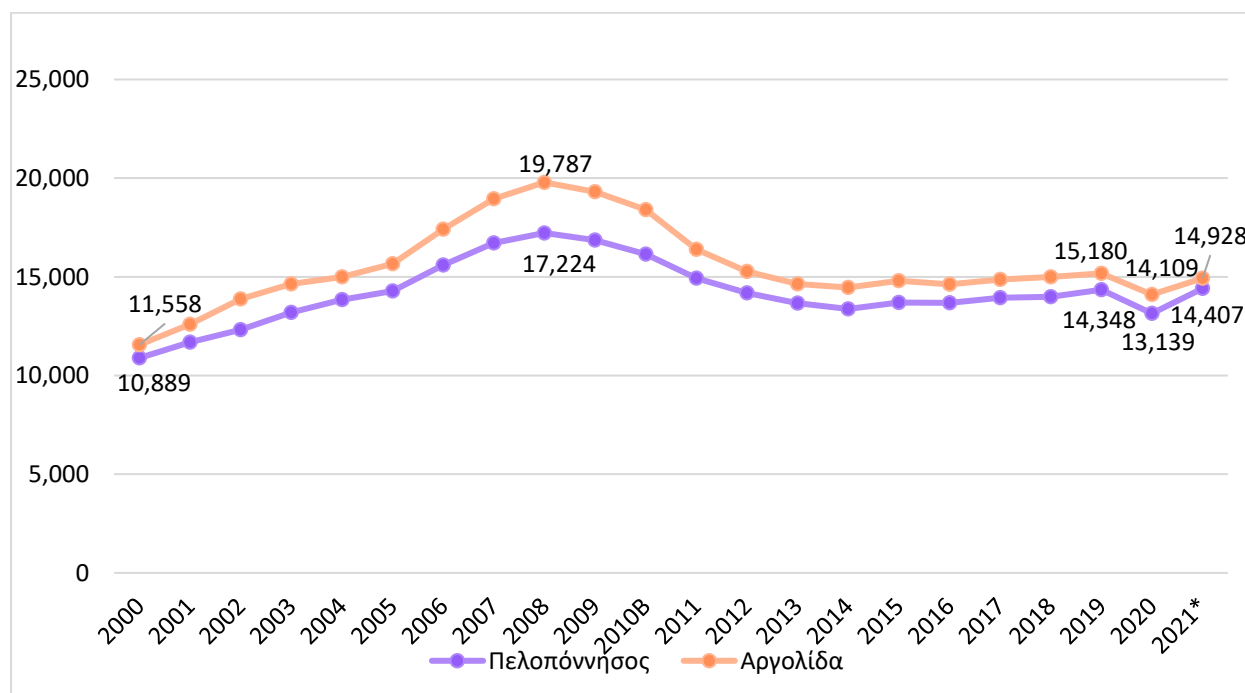
## Π1. ΣΤΡΑΤΗΓΙΚΟΣ ΣΧΕΔΙΑΣΜΟΣ ΔΗΜΟΥ ΕΡΜΙΟΝΙΔΑΣ 2024-2028

Παρακάτω (Πίνακας 7), αναλύεται και το κατά κεφαλήν ΑΕΠ σε εθνικό, περιφερειακό επίπεδο και επίπεδο νομού (σε ευρώ).

Πίνακας 7. Κατά κεφαλήν ΑΕΠ διαχρονικά. Πηγή: ΕΛ.ΣΤΑΤ. Ιδία Επεξεργασία.

Χωρική Ενότητα/Έτος	2008	2009	2010B	2011	2012	2013	2014	2015	2016	2017	2018	2019	2020	2021*
ΕΛΛΑΔΑ	21.845	21.386	20.153	18.308	17.056	16.405	16.272	16.299	16.193	16.449	16.730	17.101	15.424	17.058
Πελοπόννησος	17.224	16.862	16.153	14.927	14.190	13.666	13.371	13.693	13.677	13.946	13.995	14.348	13.139	14.407
Αργολίδα	19.787	19.309	18.404	16.394	15.275	14.636	14.464	14.796	14.616	14.873	14.993	15.180	14.109	14.928
Αρκαδία	18.382	18.805	18.158	17.150	16.944	17.218	16.865	17.456	17.560	18.177	17.962	18.700	17.483	21.234
Κορινθία	18.011	16.944	16.097	14.862	14.101	13.572	12.621	13.026	13.461	13.465	13.648	14.190	13.218	14.127
Λακωνία	15.125	15.158	14.285	13.333	12.559	12.248	12.167	12.450	11.903	12.462	12.525	12.964	11.604	12.423
Μεσσηνία	15.480	15.182	14.783	13.779	13.044	12.064	12.224	12.359	12.278	12.469	12.495	12.539	11.129	12.004

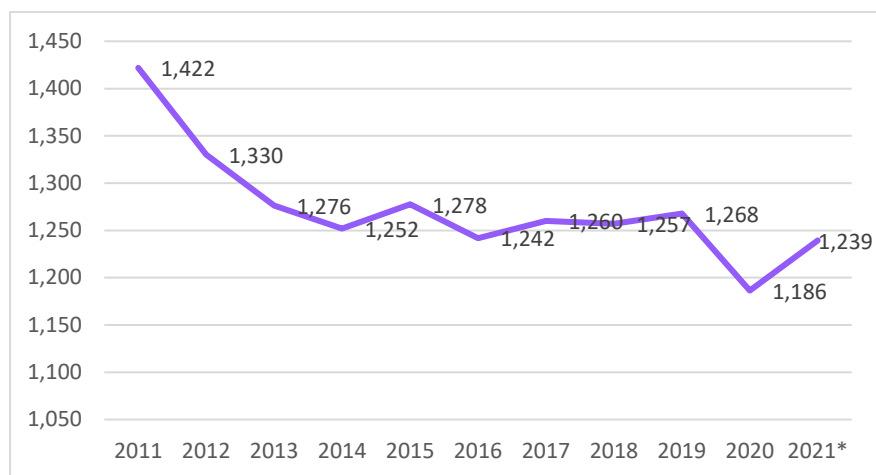
Όπως φανερώνουν τα δεδομένα, η Αργολίδα, σε σχέση με την Ελλάδα, την Περιφέρεια Πελοποννήσου και τις λοιπές περιοχές της περιφέρειας, εμφάνισε τη μεγαλύτερη μείωση του κατά κεφαλήν ΑΕΠ της τάξης του 24,6%, ενώ η Αρκαδία είναι η μόνη περιοχή που αύξησε το κατά κεφαλήν ΑΕΠ της κατά 15,5%. Γενικά, ακολουθεί όμως τις τάσεις της Περιφέρειας Πελοποννήσου, όπως αποδεικνύει και το παρακάτω διάγραμμα.



Διάγραμμα 9. Διαχρονική εξέλιξη κκαΕΠ στην Περιφέρεια Πελοποννήσου και την Αργολίδα. Πηγή: ΕΛ.ΣΤΑΤ. Ιδία Επεξεργασία.

Παρακάτω, παρουσιάζονται τα στοιχεία για την Ακαθάριστη Προστιθέμενη Αξία (ΑΠΑ) (σε εκατομμύρια ευρώ) για το επίπεδο της Αργολίδας κατά το διάστημα της τελευταίας απογραφικής δεκαετίας 2011-2021. Η ΑΠΑ της Αργολίδας εμφανίζει σημαντική πτώση από το 2011 έως το 2014, έπειτα μία σχετικά σταθερή διακύμανση έως το 2019, ενώ η πτώση κατά το 2020 σχετικά αποκαθίσταται μέχρι το 2021, δηλαδή κατά τη φάση ανάκαμψης από την πανδημία covid-19. Γενικά, η ΑΠΑ κατά το διάστημα 2011-2021 στην Αργολίδα, η ΑΠΑ συνολικά μειώθηκε κατά περίπου 13%.

## Π1. ΣΤΡΑΤΗΓΙΚΟΣ ΣΧΕΔΙΑΣΜΟΣ ΔΗΜΟΥ ΕΡΜΙΟΝΙΔΑΣ 2024-2028



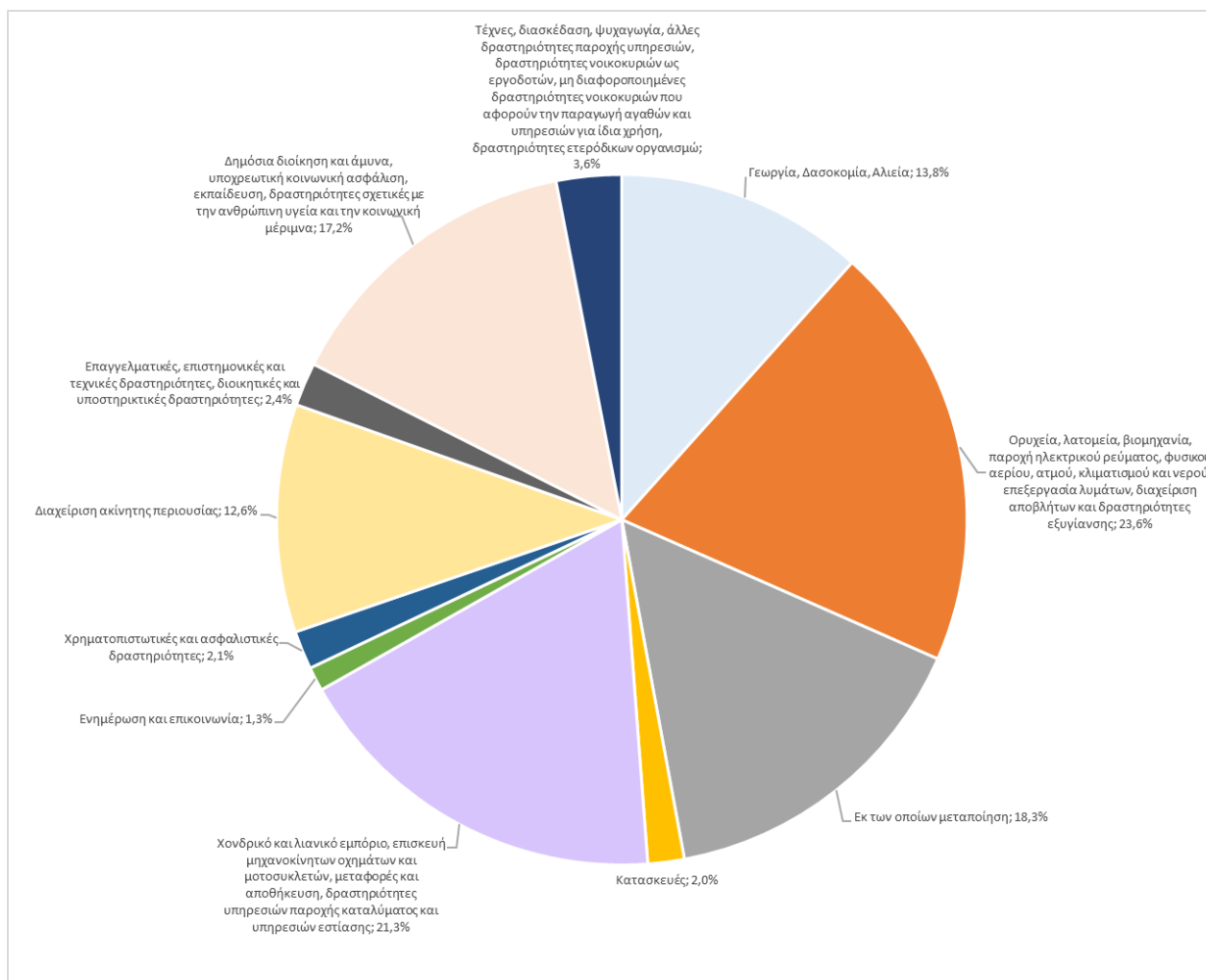
Διάγραμμα 10. Διαχρονική διακύμανση ΑΠΑ Αργολίδας συνολικά (2011-2021). Πηγή: ΕΛ.ΣΤΑΤ. Ιδία Επεξεργασία.

Στον ακόλουθο πίνακα παρουσιάζονται συνοπτικά τα δεδομένα για την ΑΠΑ που παράγει κάθε τομέας παραγωγής, καθώς και κάθε κλάδος οικονομικής δραστηριότητας. Η συνεισφορά του πρωτογενούς τομέα αυξήθηκε έως το 2021 κατά 11% ενώ ο δευτερογενής προσέφερε κατά 11% λιγότερο το διάστημα 2011-2021. Η προφορά του τριτογενούς τομέα μειώθηκε κατά 18%. Γενικά, ο κλάδος ο οποίος προσφέρει, ωστόσο, διαχρονικά περισσότερο στην ΑΠΑ της Αργολίδας είναι ο τριτογενής με το 2021 να ανέρχεται σε 60,6%, η προσφορά του δευτερογενούς ανέρχεται στο 25,7% (υψηλότερη τιμή διαχρονικά), και του πρωτογενούς στο 13,8%.

Πίνακας 8. Ακαθάριστη Προστιθέμενη Αξία στην Αργολίδα, το διάστημα 2011-2021. Πηγή: ΕΛ.ΣΤΑΤ. Ιδία Επεξεργασία

ΑΡΓΟΛΙΔΑ	2011	2012	2013	2014	2015	2016	2017	2018	2019	2020	2021*	Μεταβολή 2011-2021
Γεωργία, Δασοκομία, Αλιεία	154	161	154	147	164	149	173	161	179	190	170	11%
<b>ΠΡΩΤΟΓΕΝΗΣ ΤΟΜΕΑΣ</b>	<b>154</b>	<b>161</b>	<b>154</b>	<b>147</b>	<b>164</b>	<b>149</b>	<b>173</b>	<b>161</b>	<b>179</b>	<b>190</b>	<b>170</b>	<b>11%</b>
<b>Συμβολή πρωτογενούς στη συν. ΑΠΑ</b>	<b>10,8%</b>	<b>12,1%</b>	<b>12,0%</b>	<b>11,7%</b>	<b>12,8%</b>	<b>12,0%</b>	<b>13,7%</b>	<b>12,8%</b>	<b>14,1%</b>	<b>16,0%</b>	<b>13,8%</b>	
Ορυχεία, λατομεία, βιομηχανία παρακή ηλεκτρικού ρεύματος, φυσικού αερίου, ατμού, κλιματισμού και νερού, επεξεργασία λυμάτων, διαχείριση αποβλήτων και δραστηριότητες εξόρυξης	265	252	238	240	255	254	260	263	260	285	293	11%
Εκ των οποίων μεταποίηση	230	204	194	189	203	202	204	209	195	200	227	-1%
Κατασκευές	91	66	48	37	37	40	25	24	23	25	25	-73%
<b>ΔΕΥΤΕΡΟΓΕΝΗΣ ΤΟΜΕΑΣ</b>	<b>356</b>	<b>318</b>	<b>285</b>	<b>277</b>	<b>292</b>	<b>294</b>	<b>285</b>	<b>287</b>	<b>283</b>	<b>309</b>	<b>318</b>	<b>-11%</b>
<b>Συμβολή δευτερογενούς στη συν. ΑΠΑ</b>	<b>25,0%</b>	<b>23,9%</b>	<b>22,4%</b>	<b>22,1%</b>	<b>22,8%</b>	<b>23,7%</b>	<b>22,6%</b>	<b>22,8%</b>	<b>22,3%</b>	<b>26,1%</b>	<b>25,7%</b>	
Χονδρικό και λιανικό εμπόριο, επισκευή μηχανοκίνητων οχημάτων και μοτοσικλετών, μεταφορές και αποθήκευση, δραστηριότητες υπηρεσιών παροχής καταλύματος και υπηρεσιών εστίασης	311	289	287	289	296	286	293	302	298	220	264	-15%
Ενημέρωση και επικοινωνία	24	20	19	17	16	16	17	16	17	17	17	-31%
Χρηματοπιστωτικές και ασφαλιστικές δραστηριότητες	36	20	28	40	40	39	38	36	31	30	26	-27%
Διαχείριση ακίνητης περιουσίας	202	208	191	184	177	170	165	163	168	148	157	-23%
Επαγγελματικές, επιστημονικές και τεχνικές δραστηριότητες, διοικητικές και υποστηρικτικές δραστηριότητες	50	44	30	28	25	29	29	26	31	28	30	-40%
Δημόσια διοίκηση και άμυνα, υποχρεωτική κοινωνική ασφάλιση, εκπαίδευση, δραστηριότητες σχετικές με την ανθρώπινη υγεία και την κοινωνική μέριμνα	245	224	226	218	215	208	206	206	206	204	213	-13%
Τέχνες, διασκέδαση, ψυχαγωγία, άλλες δραστηριότητες παροχής υπηρεσιών, δραστηριότητες νοικοκυριών ως εργοδοτών, μη διαφοροποιημένες δραστηριότητες νοικοκυριών που αφορούν την παραγωγή αγαθών και υπηρεσιών για ιδία χρήση, δραστηριότητες ετερόδοτων οργανισμών και φορέων	45	47	57	52	51	51	54	60	56	39	45	1%
<b>ΤΡΙΤΟΓΕΝΗΣ ΤΟΜΕΑΣ</b>	<b>912</b>	<b>851</b>	<b>837</b>	<b>828</b>	<b>822</b>	<b>799</b>	<b>802</b>	<b>809</b>	<b>806</b>	<b>687</b>	<b>751</b>	<b>-18%</b>
<b>Συμβολή τριτογενούς στη συν. ΑΠΑ</b>	<b>64,2%</b>	<b>64,0%</b>	<b>65,6%</b>	<b>66,2%</b>	<b>64,4%</b>	<b>64,3%</b>	<b>63,7%</b>	<b>64,3%</b>	<b>63,6%</b>	<b>57,9%</b>	<b>60,6%</b>	
<b>ΣΥΝΟΛΙΚΗ Α.Π.Α.</b>	<b>1.422</b>	<b>1.330</b>	<b>1.276</b>	<b>1.252</b>	<b>1.278</b>	<b>1.242</b>	<b>1.260</b>	<b>1.257</b>	<b>1.268</b>	<b>1.186</b>	<b>1.239</b>	<b>-12,8%</b>

Στο παρακάτω διάγραμμα, εμφανίζεται η διάρθρωση της ΑΠΑ Αργολίδας ανά κλάδο οικονομικής δραστηριότητας για το έτος 2021. Το 23,6% παράγεται από δραστηριότητες του δευτερογενούς όπως η εξόρυξη, η βιομηχανία κ.α., το 21,3% παράγεται από το χονδρικό και λιανικό εμπόριο, επισκευές, μεταφορές και αποθήκευση καθώς και οι υπηρεσίες παροχής καταλύματος και υπηρεσιών εστίασης, η μεταποίηση παράγει το 18,3% και τέλος, η δημόσια διοίκηση, η εκπαίδευση κ.α. παράγουν το 17,2%.



Διάγραμμα 11. Ακαθάριστη Προστιθέμενη Αξία Αργολίδας, κατά κλάδο οικονομικής δραστηριότητας για το έτος 2021. Πηγή: ΕΛ.ΣΤΑΤ.

### 1.4.2 Παραγωγικοί τομείς και οι συμβολή τους στην τοπική οικονομία

#### **Πρωτογενής τομέας**

Ο πρωτογενής τομέας στο Δήμο Ερμιονίδας εμφανίζει ποσοστό απασχόλησης της τάξης του 18,1%. Γενικά, η έκταση του δήμου χαρακτηρίζεται από σημαντικές εκτάσεις μόνιμων καλλιεργειών (263 χιλιάδες στρέμματα σε όλη την Αργολίδα και 362,8 χιλιάδες στρέμματα στην Κορινθία, σύμφωνα με τα δεδομένα της ΕΛ.ΣΤΑΤ) και ετερογενών γεωργικών περιοχών, ενώ εντοπίζονται και συνδυασμοί θαμνώδους ή/ και πώδους βλάστησης. Σύμφωνα με τα δεδομένα της ΕΛ.ΣΤΑΤ. τα οποία αφορούν στο σύνολο της Περιφερειακής Ενότητας Αργολίδας, η περιοχή χαρακτηρίζεται από δενδρώδεις καλλιέργειες, με διαχρονική αύξηση με κυριότερα παράγωγα την ελιά και τα εσπεριδοειδή. Ακόμη, άλλες καλλιέργειες που

εντοπίζονται αφορούν σε κτηνοτροφικά φυτά. Τα τελευταία χρόνια παρατηρείται αύξηση και σε ανθοκομικά και κηπευτικά προϊόντα

Πιο αναλυτικά, η Αργολίδα παράγει το 9,5% του μούστου της Περιφέρειας και το 7,2% του ελαιόλαδου. Επιπλέον, το 53% των εσπεριδοειδών παράγεται στην Αργολίδα και συγκεκριμένα πορτοκαλίες, το 47% των πυρηνόκαρπων και συγκεκριμένα τα βερίκοκα, ενώ τέλος το 49% των ελαιώνων βρίσκεται επίσης στην Αργολίδα. Η κτηνοτροφία, χαρακτηρίζεται συνολικά από πτωτικές τάσεις. Τα προβατοειδή και τα αιγοειδή, κατέχουν τη μεγαλύτερη μερίδα ζωικών μονάδων στην Αργολίδα με 9470 μονάδες προβατοειδών και 8675 μονάδες Αιγοειδών κατά το έτος 2009, και σύμφωνα με τα δεδομένα της ΕΛ.ΣΤΑΤ.

Τέλος, παρατηρείται αύξηση και στη μελισσοκομία. Όσον αφορά την αλιεία, στην περιοχή της Αργολίδας παρατηρείται η ύπαρξη υδατοκαλλιεργειών. Σύμφωνα με το Επιχειρησιακό Πρόγραμμα (Α΄ ΦΑΣΗ ΣΤΡΑΤΗΓΙΚΟΣ ΣΧΕΔΙΑΣΜΟΣ) Δήμου Ερμιονίδας 2012-2014<sup>7</sup>, οι θαλάσσιες δραστηριότητες που εντοπίζονται στην περιοχή συνίστανται σε παράκτια αλιεία με δίχτυα – παραγάδια – τράτες – ανεμότρατες γριγρί και σε καλλιέργεια ευρύαλων ειδών όπως η τσιπούρα και το λαβράκι. Αναφέρεται ακόμη, ότι το βασικό ορμητήριο της παράκτιας αλιείας είναι το λιμάνι της Κοιλιάδας αλλά και του Πορτοχελίου το χειμώνα, με το πρώτο να είναι μικρό και αβαθές. Η αλιευτική παραγωγή στο Δήμο, προέρχεται από την ελεύθερη αλιεία, τις λιμνοθάλασσες, τα θυνεία, και τις ιχθυοκαλλιέργειες.

### Δευτερογενής τομέας

Στην περιοχή του Δήμου υφίστανται κάποιες βιοτεχνίες οι οποίες συνδέονται άμεσα με τον πρωτογενή τομέα και την παραγωγή λαδιού, κρασιού και γαλακτοκομικών προϊόντων. Ακόμη, υπάρχουν μονάδες έτοιμου σκυροδέματος και μερικές βιοτεχνίες ενδυμάτων (Ε.Π. Δ. Ερμιονίδας Α΄ φάση, 2012-2014). Η παραγωγική αυτή δραστηριότητα του δευτερογενούς τομέα, μπορεί να συνδεθεί και με τον τουρισμό, με την επισκεψιμότητα οινοποιείων, τυροκομείων, ελαιοτριβείων κ.λπ., συνεισφέροντας στη δημιουργία της βάσης για εναλλακτικό τουρισμό στην περιοχή.

Η οικοδομική δραστηριότητα το διάστημα 2019, πριν την πανδημία covid-19 έως το 2023, βάσει των δεδομένων της ΕΛ.ΣΤΑΤ., εμφάνισε σημαντική αύξηση, η οποία ενδεχομένως να σχετίζεται και με την σημαντική άνθηση που χαρακτήρισε την περιοχή στον τομέα του τουρισμού, είτε όσον αφορά την κατασκευή παραθεριστικών κατοικιών είτε ξενοδοχείων.

Πίνακας 9. Οικοδομική δραστηριότητα στο Δήμο Ερμιονίδας τα έτη 2019 και 2023. Πηγή: ΕΛ.ΣΤΑΤ. Ιδία επεξεργασία.

2019			2023		
Αριθμός νέων οικοδομών	Αριθμός Προσθηκών	Αριθμός κατοικιών	Αριθμός νέων οικοδομών	Αριθμός Προσθηκών	Αριθμός κατοικιών
17	16	45	66	18	111

<sup>7</sup> <https://issuu.com/ermionis/docs/>

### Τριτογενής τομέας

Ο τριτογενής είναι πολύ βασικός τομέας παραγωγής στο Δήμο Ερμιονίδας και απασχολεί μία σημαντική μερίδα του μόνιμου πληθυσμού. Σε μεγάλο ποσοστό, οι μόνιμοι κάτοικοι απασχολούνται διαχρονικά στις δραστηριότητες υπηρεσιών παροχής καταλύματος και στην εστίαση.

Σύμφωνα με τα δεδομένα του Δήμου υπάρχει πλήθος των νέων αδειοδοτήσεων καταστημάτων υγειονομικού χαρακτήρα<sup>8</sup>, μεταβιβάσεων διαφόρων καταστημάτων και δραστηριοτήτων (γνωστοποιήσεων που έχουν τη θέση της αδειοδότησης Κ.Υ.Ε.). Όσον αφορά τα Κ.Υ.Ε. και για το χρονικό διάστημα της πενταετίας : 29-5-2019 έως 29 -05-2024 έχουν πραγματοποιηθεί οι γνωστοποιήσεις που έχουν τη θέση των αδειοδοτήσεων :

- **Συνολικά 142 γνωστοποιήσεις (και 238 εκδόσεις γνωστοποιήσεων)**
- Νέες γνωστοποιήσεις 86 (και εκδόσεις γνωστοποιήσεων 128)
- Μεταβολές γνωστοποιήσεων 49 ( και εκδόσεις γνωστοποιήσεων 73)
- Ακυρωμένες γνωστοποιήσεις 5 (και εκδόσεις γνωστοποιήσεων 5)
- Μεταφορές γνωστοποιήσεων 2 (εκδόσεις γνωστοποιήσεων 2)

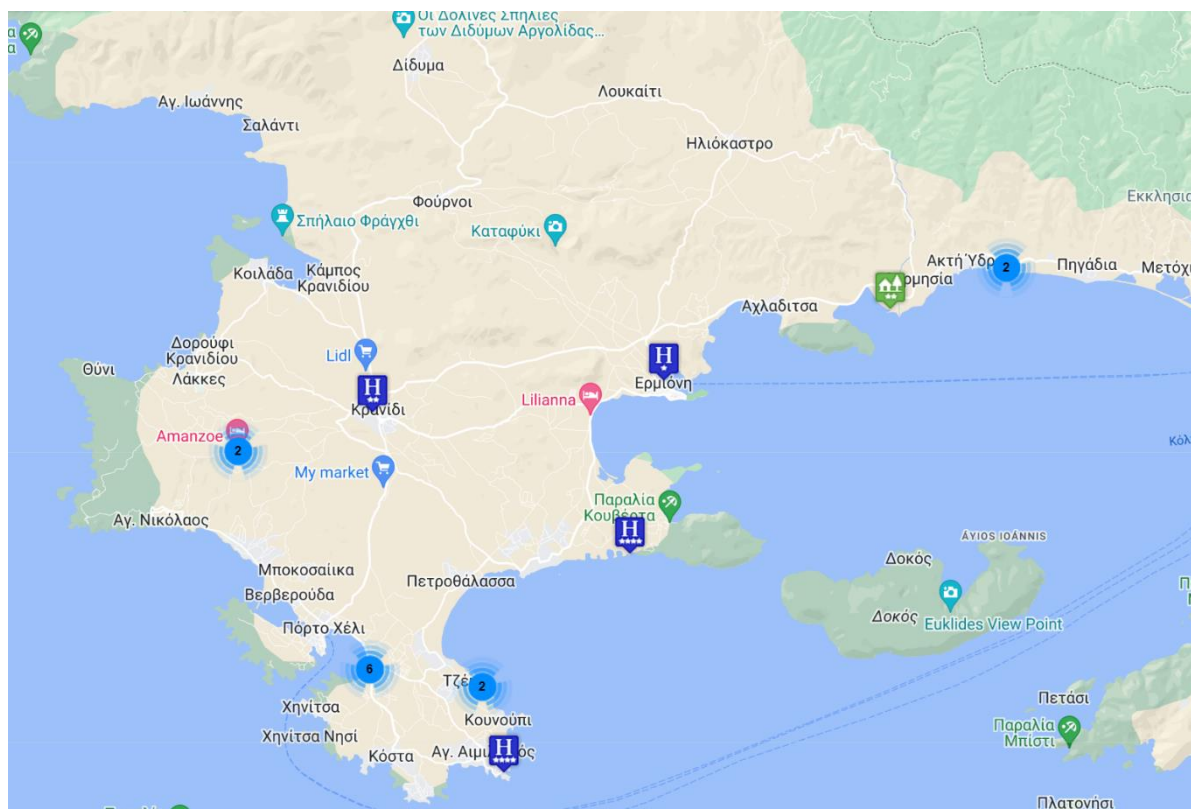
### Τουρισμός

Γενικά, ο τουρισμός στην περιοχή έχει τάσεις ανάπτυξης, εφόσον η περιοχή διαθέτει πολιτιστικό υπόβαθρο, φυσικό περιβάλλον και άλλες δραστηριότητες που μπορούν να αποτελέσουν τη βάση για εναλλακτικές μορφές τουρισμού. Παρακάτω εξετάζονται διαθέσιμα δεδομένα που αφορούν στη δυναμικότητα του κλάδου για την Π.Ε. Αργολίδας γενικά αλλά για να περιγραφεί το γενικό πλαίσιο στο οποίο κινείται ο τουρισμός στην περιοχή, σύμφωνα με την ΕΛ.ΣΤΑΤ., το Ξενοδοχειακό Επιμελητήριο Ελλάδας και το INSETE.

Στην Περιφερειακή Ενότητα Αργολίδας, υπάρχουν συνολικά για το έτος 2023, 146 μονάδες και συνολικά 10.708 κλίνες, σύμφωνα με το Ξενοδοχειακό Επιμελητήριο Ελλάδας. Όσον αφορά την τουριστική υποδομή του Δήμου οι κλίνες σε ξενοδοχεία και καταλύματα είναι κατά προσέγγιση 5.000. Στον παρακάτω χάρτη, φαίνεται η τοποθεσία των βασικών ξενοδοχειακών καταλυμάτων στο Δήμο Ερμιονίδας.

<sup>8</sup> Αφορούν σε καταστήματα όπου γίνεται Παρασκευή, συσκευασία, διάθεση σε πελάτες, αποθήκευση, διανομή, εγκατάσταση και τροφοδοσία αυτόματων μηχανημάτων φαγητών, τροφίμων γλυκισμάτων και ποτών.

## Π1. ΣΤΡΑΤΗΓΙΚΟΣ ΣΧΕΔΙΑΣΜΟΣ ΔΗΜΟΥ ΕΡΜΙΟΝΙΔΑΣ 2024-2028



Χάρτης 13. Ξενοδοχειακά καταλύματα και κάμπινγκ στην έκταση του Δήμου Ερμιονίδας. Πηγή: Ξενοδοχειακό Επιμελητήριο Ελλάδας.

Όσον αφορά την πληρότητα, όπως φαίνεται στον ακόλουθο πίνακα, φαίνεται πως έλαβε την υψηλότερη τιμή της το έτος 2022 – στο 43,6%. Οι διανυκτερεύσεις αλλοδαπών το έτος 2022 ανήλθαν στους 537.870, ενώ το 2018 εμφάνισαν την υψηλότερη τιμή τους, ανερχόμενες στις 758.153 διανυκτερεύσεις αλλοδαπών. Οι διανυκτερεύσεις των ημεδαπών εμφάνισαν την υψηλότερη τιμή τους στην Αργολίδα, κατά 522.140 διανυκτερεύσεις το έτος 2019, δηλαδή ακριβώς πριν την πανδημία covid-19. Διαχρονικά, στην Π.Ε. Αργολίδας, οι αφίξεις και διανυκτερεύσεις αλλοδαπών και ημεδαπών μεταβλήθηκαν κατά το διάστημα 2010 έως 2022, όπως φαίνεται στον ακόλουθο πίνακα. Όλα αυτά τα στοιχεία αναφέρονται σε ξενοδοχειακά καταλύματα. Όσον αφορά τα καταλύματα σύντομης διαμονής, εμφανίζεται μείωση τόσο στις αφίξεις όσο και στις διανυκτερεύσεις κατά το διάστημα 2020-2022, συνολικά στην Αργολίδα.

Πίνακας 10. Μεταβολή αφίξεων και διανυκτερεύσεων ημεδαπών-αλλοδαπών στα ξενοδοχειακά καταλύματα καθώς και στα καταλύματα σύντομης διαμονής, της Περιφερειακής Ενότητας Αργολίδας, το διάστημα 2010-2022 και 2020-2022 αντίστοιχα Πηγή: INSETE Intelligence (2023). Ιδία Επεξεργασία.

Αφίξεις – Διανυκτερεύσεις (Π.Ε. Αργολίδας)	Μεταβολή 2010-2022 (ξενοδοχειακά καταλύματα)	Μεταβολή 2020-2022 (καταλύματα σύντομης διαμονής)
Αφίξεις Αλλοδαπών	-1,8%	9%
Αφίξεις ημεδαπών	8,3%	-23%
Διανυκτερεύσεις αλλοδαπών	66,6%	-11%
Διανυκτερεύσεις ημεδαπών	5%	-12%

Τέλος, πολύ βασικοί τουριστικοί προορισμοί του Δήμου Ερμιονίδας θεωρούνται οι γραφικοί οικισμοί του Κρανιδίου, της Ερμιόνης, του Πορτοχελίου, της Κουιάδας, των Διδύμων, του Ηλιοκάστρου, της Θερμησίας, των Φούρνων. Οι οικισμοί, κρατούν τον ιδιαίτερο χαρακτήρα τους, άλλοι περισσότερο κοσμοπολίτικο και άλλοι περισσότερο παραδοσιακό, συνδυάζοντας στοιχεία τα οποία συναντώνται σε ελληνικά νησιά, αξιοθαύμαστη αρχιτεκτονική, παραδοσιακές γεύσεις, τοπικά προϊόντα και αξιόλογες παραλίες. Ακόμη, η περιοχή βρίσκεται σε κοντινή απόσταση με προορισμούς όπως το Ναύπλιο, ο Πόρος, η Επίδαυρος, η Ύδρα, οι Μυκήνες, οι Σπέτσες, γεγονός που συνδέεται άμεσα με τις αφίξεις που παρατηρούνται στην περιοχή. Ακόμη, οι σημαντικότερες κολυμβητικές παραλίες της περιοχής βρίσκονται στο Μπίστι, στην Πετροθάλασσα, στα Πηγάδια, στη Δάρδιζα, στην Κουβέρτα, στην Κόστα, στην Κωστούλα, στη Χινίτσα, στη Βερβερόντα, στα Λιμανάκια, στη Χρυσή Ακτή, στο Κουνούπι, στο Δορούφι, στις Λάκκες, στο Θυνί, στην Κορακιά, στη Λεπίτσα, στη Θερμησία, στο Σαλάντι, στις Λάζες, στο Λαμπογιαννά.

### **Επιτροπή τουριστικής προβολής και ανάπτυξης του Δήμου Ερμιονίδας**

Σύμφωνα με το Πρόγραμμα Τουριστικής προβολής του 2024, όπως αποφασίστηκε στις 22/04/2024 από την συνεδρίαση της Επιτροπής Τουριστικής Ανάπτυξης του Δήμου, αποφάνθηκε ομόφωνα ότι η Ερμιονίδα είναι ένας σημαντικός τουριστικός προορισμός του οποίου η ροή επισκεψιμότητας όλο και αυξάνεται. Η περιοχή της Ερμιονίδας διαθέτει αξιοσημείωτη φυσική ομορφιά γι' αυτό και χρειάζεται προώθηση και προβολή ως τουριστικός προορισμός. Οι προτάσεις της επιτροπής για το έτος 2024 έχουν σκοπό να:

- επιμηκύνουν την τουριστική περίοδο με σκοπό να τονωθεί η τοπική οικονομία μέσα από την ανάπτυξη όλων των δυνατών μορφών τουρισμού
- αναπτύξουν και προωθήσουν μια στιβαρή ταυτότητα/brand name του τουριστικού προϊόντος που προσφέρει η περιοχή και να βελτιωθεί η τουριστική εμπειρία
- προβληθούν και να ενδυναμωθούν εναλλακτικές μορφές τουρισμού που μπορούν να υποστηριχθούν από την περιοχή, όπως ο αναρριχητικός, ο θρησκευτικός, ο μαθητικός, ο περιπατητικός και ο προορισμός της Ερμιονίδας ως τόπος για εκδηλώσεις και γάμους
- προωθηθεί περαιτέρω η ιδιαίτερη τοπική κουζίνα και συνολικότερα ο πολιτιστικός πλούτος της περιοχής
- εντείνουν την συμμετοχή εκπροσώπων του δήμου σε εκθέσεις με σκοπό να ενδυναμώσουν την εικόνα της περιοχής σε ευρύτερο κοινό και να κάνουν networking με τους κατάλληλους φορείς και να προωθήσουν την Ερμιονίδα
- πληροφορήσουν έγκαιρα και επαρκώς το ευρύ κοινό σχετικά με τον Δήμο Ερμιονίδας
- και τέλος να αξιοποιήσουν όλα τα διαθέσιμα κανάλια επικοινωνίας με έμφαση στα μέσα κοινωνικής δικτύωσης (facebook, instagram, tik-tok)

Όλες οι παραπάνω προτάσεις εγκεκριμένες και από το Δημοτικό Συμβούλιο θα υποβληθούν στον Γενικό Γραμματέα τουρισμού προκειμένου να καταφέρουν να δρομολογηθούν και αντίστοιχες δράσεις.

Σε αυτές τις πιο στοχευμένες δράσεις ξεχωρίζουν από το Πρόγραμμα:

1. Η Συμμετοχή σε εκθέσεις τουρισμού στο εξωτερικό και στην Ελλάδα.

Η συμμετοχές θα πραγματοποιηθούν με την στήριξη της Περιφέρειας Πελοποννήσου ή της ΠΕΔ ή ακόμα και σε εκθέσει όπου συμμετέχει ο ΕΟΤ με δικό του περίπτερο. Προϋπολογισμός: Η δαπάνη θα βαρύνει τον κωδικό 00-6432.000 «Δαπάνες Εκθέσεων στο εσωτερικό και εξωτερικό ποσού 5.000 €».

2. Η συντήρηση και διατήρηση της τουριστικής ιστοσελίδας Visit Ermionida καθώς και η αντίστοιχη ανανέωση για τον επόμενο ένα χρόνο της δραστηριότητας σε μέσα κοινωνικής δικτύωσης.

Διαχείριση και ανανέωση των εν λειτουργία ιστοσελίδων και μέσων κοινωνικής δικτύωσης (facebook & instagram). Δημιουργία λογαριασμού στο youtube και το tik-tok με σκοπό την ζωηρή προβολή της περιοχής μέσω creative content καθώς και η ανάρτηση ιστοριών/stories από την αποτύπωση ταξιδιωτικών εμπειριών που θα αυξήσουν το engagement με τους χρήστες και θα τραβήξουν το ενδιαφέρον. Προϋπολογισμός: Η δαπάνη θα βαρύνει τον κωδικό 00-6431.002 «Έξοδα ενημέρωσης και προβολης δραστηριοτητων του Δημου, ποσό: 7.106,65 €».

3. Δημιουργία περιεχομένου, φωτογραφικού υλικού και video με έμφαση στην πλούσια φύση της περιοχής αλλά και σε δραστηριότητες, δρώμενα, πολιτισμό, παράδοση.
4. Διοργάνωση εκδηλώσεων και ημερίδων με έμφαση στην ανάπτυξη του εναλλακτικού τουρισμού, της φιλοξενίας, της παράδοσης και της πολιτιστικής κληρονομιάς μαζί με την βοήθεια Συλλόγων και Επιμελητηρίων.
5. Διοργάνωση μια σειράς Φεστιβάλ με δραστηριότητες που σχετίζονται με τον αθλητισμό, την γαστρονομία και την παράδοση. Όπως για παράδειγμα ένα φεστιβάλ γαστρονομίας στο οποίο έχουν καλεστεί σεφ που προωθούν εδέσματα σε συνεργασία με τοπικούς παραγωγούς και τα μοναδικά προϊόντα τους.
6. Εκ νέου έκδοση του προωθητικού υλικού ανανεωμένου, επανέκδοση του τουριστικού οδηγού και δημιουργία αναμνηστικής οικολογικής τσάντας

Προϋπολογισμός: Οι προτάσεις 3, 4, 5, 6 θα βαρύνουν τον κωδικό αριθμό Κ.Α 00-6431.001 με τίτλο «Έξοδα τουριστικής προβολής του Δήμου με το ποσό των 10.000 €».

### **Εναλλακτικός τουρισμός**

Οι εθνικές και περιφερειακές στρατηγικές, καθώς και οι αναπτυξιακές πολιτικές που αφορούν στον τουρισμό, προωθούν νέα πρότυπα τουρισμού μακριά από το κλασικό τουριστικό πρότυπο «ήλιος-θάλασσα», και την εντατική τουριστική ανάπτυξη που θίγει πολλές φορές την τοπική φυσιογνωμία. Ο εναλλακτικός τουρισμός, μπορεί να λάβει πολλές μορφές και να συνδυάσει στοιχεία φυσικού, πολιτιστικού και ανθρωπογενούς περιβάλλοντος, με κύριο γνώμονα την συνεργασία των τριών τομέων παραγωγής. Αυτό σημαίνει πως η ανάπτυξη του τουρισμού θα δημιουργεί πλεονέκτημα τόσο για τον πρωτογενή όσο και για τον δευτερογενή τομέα, με σεβασμό στους φυσικούς πόρους, το τοπίο, και το οικιστικό περιβάλλον. Αναλυτικότερα, για την περιοχή του Δήμου Ερμιονίδας και συγκεκριμένα σύμφωνα με την επίσημη τουριστική ιστοσελίδα του Δήμου Visit Ermionida<sup>9</sup>, προωθούνται οι παρακάτω τουριστικές μορφές και δραστηριότητες:

<sup>9</sup> <https://visitermionida.gr/>

- ❖ **Αγροτουρισμός:** περιλαμβάνει τον αλιευτικό τουρισμό, τα πολυλειτουργικά επισκέψιμα αγροκτήματα, τα τοπικά προϊόντα ανάλογα με την εποχή επίσκεψης, τις μικρές παραδοσιακές οικοτεχνίες όπου παρασκευάζονται παραδοσιακά γλυκά, μαρμελάδες, χυμούς κ.α., τους υδροβιότοπους όπως τη Λιμνοθάλασσα της Θερμησίας, τη διαδικασία συγκομιδής και μεταποίησης των παραγόμενων εσπεριδοειδών.
- ❖ **Πολιτιστικός – αρχαιολογικός τουρισμός:** περιλαμβάνει την επίσκεψη σε σημαντικούς αρχαιολογικούς χώρους, μνημεία και μουσεία. Συγκεκριμένα, περιλαμβάνονται το Κάστρο Θερμησίας, οι Ανεμόμυλοι Κρανιδίου, ο Πύργος Φούρνων, τα Σπήλαια Διδύμων, η πόλη των Αλιέων του Πορτοχελίου, ο Στρατώνας, το Σπήλαιο Φράγχθι, το Ρωμαϊκό Υδραγωγείο, η Ρωμαϊκή Σαρκοφάγος, το Καποδιστριακό Σχολείο, το Σχολείο Συγγρού, το Άλσος Μπίστι, το Φαράγγι Καταφύκι.
- ❖ **Θρησκευτικός τουρισμός:** Η περιοχή της Ερμιονίδας διαθέτει πλήθος μοναστηρίων, εκκλησιών, προσκυνημάτων, ιερών τόπων και διαδρομές αποστόλων.
- ❖ **Θαλάσσιος τουρισμός:** Αυτός ο τύπος τουρισμού στην περιοχή της Ερμιονίδας, περιλαμβάνει δραστηριότητες όπως ο καταδυτικός τουρισμός με scuba diving, και θαλάσσιο σκι (Ververoda Water Ski Center). Επιπλέον, περιλαμβάνει την ιστιοπλοΐα και τέλος, τον αλιευτικό τουρισμό, μια εναλλακτική μορφή τουρισμού όπου ο επισκέπτης μπορεί να μπει σε επαγγελματικό σκάφος για αναψυχή ή επίδειξη τρόπων ψαρέματος και ψάρεμα. Τέλος, μεγάλη σημασία έχει για τον θαλάσσιο τουρισμό το νέο Καταφύγιο Τουριστικών Σκαφών στο Πορτοχέλι (Marina Porto Heli), η τοποθεσία του οποίου αποτελεί τον ιδανικό προορισμό σκαφών αναψυχής λόγω της ασφάλειας που προσφέρει ο όρμος Πορτοχελίου. Η Μαρίνα θα συμβάλλει στην αύξηση της επισκεψιμότητας στην περιοχή από μεγαλύτερα σκάφη, εφόσον παρέχεται η δυνατότητα παραμονής με ασφαλή ελλιμενισμό και σύγχρονες παροχές.
- ❖ **Συνεδριακός Τουρισμός:** η Ερμιονίδα, αποτελεί έναν τόπο ο οποίος μπορεί να συνδυάσει τον πολιτισμό, την τέχνη και τις επιστήμες με το φυσικό κάλλος και τις άρτιες υποδομές της. Με αυτά τα χαρακτηριστικά δύναται να υποστηρίξει τον συνεδριακό τουρισμό και να συμβάλλει στην τοπική και εθνική οικονομία. Ακόμη, η ύπαρξη χώρων πολιτιστικής αξίας και σημαντικό ξενοδοχειακό δυναμικό, μπορεί να υποστηρίξει την οργάνωση συνεδρίων και εκδηλώσεων διαφόρων επιστημονικών κλάδων.
- ❖ **Γαστρονομικός τουρισμός:** Τα παραδοσιακά, τοπικά προϊόντα και τα ψάρια της περιοχής μπορούν να υποστηρίξουν τον γαστρονομικό τουρισμό στην περιοχή ως μία επιπλέον μορφή εναλλακτικού τουρισμού.

### 1.4.3 Εργατικό δυναμικό, απασχόληση και ανεργία

Αρχικά αναλύονται στοιχεία που αναφέρονται στο εργατικό δυναμικό (οικονομικά ενεργός πληθυσμός), την απασχόληση και την ανεργία του Δήμου Ερμιονίδας, για τα απογραφικά έτη 2011 και 2021 με βάση τα δημοσιευμένα στοιχεία της ΕΛ.ΣΤΑΤ.

#### Εξέλιξη οικονομικά ενεργού πληθυσμού

Ο οικονομικά ενεργός πληθυσμός, αποτελούσε το 42% του μόνιμου πληθυσμού και τις δύο χρονιές 2011 και 2021 στον Δήμο Ερμιονίδας, ενώ τις χρονιές αυτές στη χώρα οι οικονομικά ενεργοί αποτελούσαν το 42,4% για το 2011 και το 44,3% για το 2021. Οι οικονομικά ενεργοί στον Δήμο Ερμιονίδας, ήταν περισσότεροι το 2011 από τους οικονομικά ενεργούς της Περιφέρειας Πελοποννήσου, όπου αποτελούσαν το 40,5%, ενώ το 2021, οι οικονομικά ενεργοί της Περιφέρειας ήταν ελάχιστα περισσότεροι (42,7% του πληθυσμού της Περιφέρειας και 41,9% του Δήμου Ερμιονίδας). Αυτή η μικρή διαφορά ενδέχεται να σχετίζεται και με την πανδημία covid-19, ή την γενικότερη συρρίκνωση του νέου παραγωγικού μόνιμου πληθυσμού.

Πίνακας 11. Οικονομικά ενεργός και μη ενεργός πληθυσμός τα έτη 2011 και 2021, σε επίπεδο χώρας Περιφέρειας, Περιφερειακής Ενότητας και Δήμου. Πηγή: ΕΛ.ΣΤΑΤ. Ιδία Επεξεργασία

Χωρική Ενότητα	Απογραφή 2011				Απογραφή 2021			
	Οικονομικά Ενεργοί			Οικ. μη ενεργοί	Οικονομικά Ενεργοί			Οικ. μη ενεργοί
	Σύνολο	Απασχολούμενοι	Άνεργοι		Σύνολο	Απασχολούμενοι	Άνεργοι	
ΣΥΝΟΛΟ ΧΩΡΑΣ	4.586.636	3.727.633	859.003	6.229.650	4.645.760	3.986.515	659.248	5.836.726
ΠΕΡΙΦΕΡΕΙΑ ΠΕΛΟΠΟΝΝΗΣΟΥ	233.986	196.761	37.225	343.917	230.193	199.826	30.369	309.344
ΠΕΡΙΦΕΡΕΙΑΚΗ ΕΝΟΤΗΤΑ ΑΡΓΟΛΙΔΑΣ	40.716	34.165	6.551	56.328	41.067	35.821	5.244	52.148
ΔΗΜΟΣ ΝΑΥΠΛΙΕΩΝ	14.327	12.045	2.282	19.029	14.633	12.817	1.819	17.992
ΔΗΜΟΣ ΑΡΓΟΥΣ - ΜΥΚΗΝΩΝ	17.605	14.605	3.000	24.417	17.746	15.424	2.324	22.245
ΔΗΜΟΣ ΕΠΙΔΑΥΡΟΥ	3.108	2.713	395	5.007	2.985	2.596	386	4.046
ΔΗΜΟΣ ΕΡΜΙΟΝΙΔΑΣ	5.676	4.802	874	7.875	5.700	4.981	717	7.867

Στον Πίνακα 11 Εμφανίζεται η μεταβολή του οικονομικά ενεργού πληθυσμού για το διάστημα 2011-2021, σε εθνικό, περιφερειακό επίπεδο και επίπεδο δήμου. Και στα τρία χωρικά επίπεδα η απασχόληση αυξήθηκε, με τον Δήμο να εμφανίζει μεγαλύτερη αύξηση απασχολούμενων από την περιφέρεια. Όσον αφορά τη μείωση των ανέργων ο Δήμος ακολουθεί την τάση της περιφέρειας, αλλά στην χώρα η μείωση ανέργων είναι μεγαλύτερη.

## Π1. ΣΤΡΑΤΗΓΙΚΟΣ ΣΧΕΔΙΑΣΜΟΣ ΔΗΜΟΥ ΕΡΜΙΟΝΙΔΑΣ 2024-2028

Πίνακας 12. Μεταβολή οικονομικά ενεργού πληθυσμού (απασχολούμενων και ανέργων) το διάστημα 2011-2021. Πηγή: ΕΛ.ΣΤΑΤ. Ιδία Επεξεργασία

Οικονομικά Ενεργοί	ΜΕΤΑΒΟΛΗ 2011-2021	
	Απασχολούμενοι	Άνεργοι
Χώρα	6,9%	-23,3%
Περιφέρεια Πελοποννήσου	1,6%	-18,4%
Δήμος Ερμιονίδας	3,7%	-18,0%

### Εξέλιξη απασχόλησης ανά τομέα παραγωγής και κλάδο οικονομικής δραστηριότητας

Σύμφωνα με τα δεδομένα της ΕΛ.ΣΤΑΤ για το 2021, το μεγαλύτερο ποσοστό του μόνιμου πληθυσμού του δήμου απασχολείται στον τριτογενή τομέα με 62,9%, το 19,1% στον δευτερογενή τομέα και το 18,2% στον πρωτογενή τομέα.

Πίνακας 13. Απασχολούμενοι 2021 κατά τομέα παραγωγής. Πηγή: ΕΛ.ΣΤΑΤ. Ιδία Επεξεργασία.

Χωρική Ενότητα	Μόνιμος Πληθυσμός	Οικονομικά ενεργός πληθυσμός	Απασχολούμενοι	Πρωτογενής	Δευτερογενής	Τριτογενής	Άνεργοι
ΣΥΝΟΛΟ ΧΩΡΑΣ	10.482.487	4.645.760	3.986.515	364.124	594.601	3.027.790	659.248
ΠΕΡΙΦΕΡΕΙΑ ΠΕΛΟΠΟΝΝΗΣΟΥ	539.533	230.193	199.826	47.355	28.201	124.270	30.369
ΠΕΡΙΦΕΡΕΙΑΚΗ ΕΝΟΤΗΤΑ ΑΡΓΟΛΙΔΑΣ	93.217	41.067	35.821	7.440	5.060	23.314	5.244
ΔΗΜΟΣ ΝΑΥΠΛΙΕΩΝ	32.622	14.633	12.817	2.100	1.474	9.242	1.819
ΔΗΜΟΣ ΑΡΓΟΥΣ - ΜΥΚΗΝΩΝ	39.994	17.746	15.424	3.570	2.300	9.556	2.324
ΔΗΜΟΣ ΕΠΙΔΑΥΡΟΥ	7.029	2.985	2.596	866	346	1.389	386
ΔΗΜΟΣ ΕΡΜΙΟΝΙΔΑΣ	13.564	5.700	4.981	907	950	3.131	717

Η οικονομία του Δήμου Ερμιονίδας, ως προς την απασχόληση, διαρθρώνεται διαφορετικά από ότι στο εθνικό και περιφερειακό επίπεδο. Η απασχόληση στον τριτογενή τομέα βρίσκεται σε παρόμοιο επίπεδο με την Περιφέρεια υπερβαίνοντας το ποσοστό που την αφορά ελαφρώς. Όσον αφορά τον πρωτογενή τομέα, ο Δήμος Ερμιονίδας εμφανίζει χαμηλότερη απασχόληση σε σχέση με την περιφέρεια αλλά το διπλάσιο ποσοστό σε σχέση με τη χώρα. Αυτό υποδεικνύει μία σχετική βαρύτητα που κατέχει ο πρωτογενής τομέας για τη χώρα. Όμως, η απασχόληση στον δευτερογενή είναι υψηλότερη από κάθε άλλη χωρική ενότητα, γεγονός που θα εξεταστεί περαιτέρω στην ανάλυση της κλαδικής διάρθρωσης της οικονομίας του Δήμου Ερμιονίδας (Πίνακας 14).

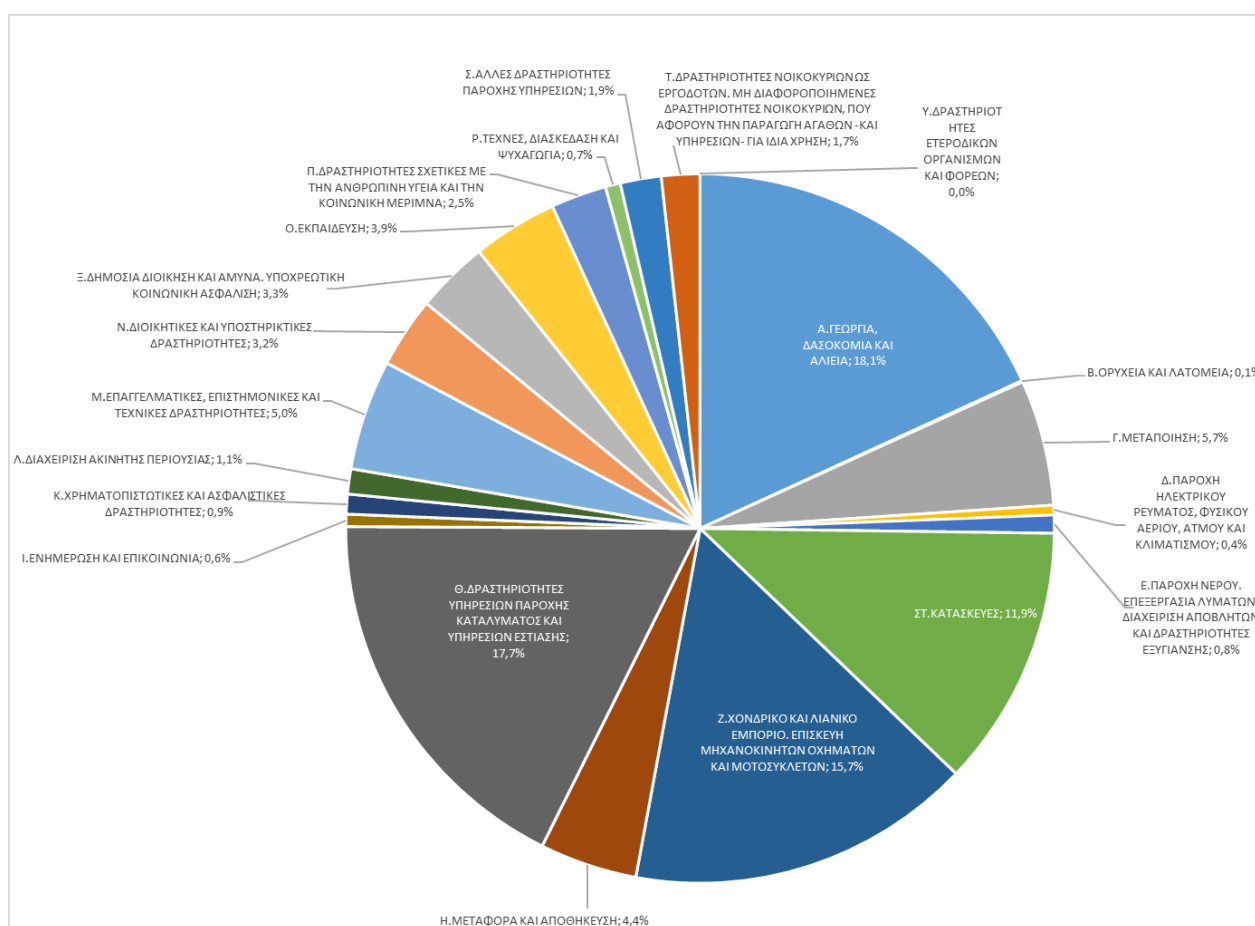
Πίνακας 14. Ποσοστό απασχολούμενων ανά τομέα παραγωγής, σε επίπεδο χώρας, περιφέρειας, περιφερειακής ενότητας και δήμου για το έτος 2021. Πηγή: ΕΛ.ΣΤΑΤ. Ιδία Επεξεργασία.

Χωρική Ενότητα	Τομείς Παραγωγής		
	Πρωτογενής	Δευτερογενής	Τριτογενής

## Π1. ΣΤΡΑΤΗΓΙΚΟΣ ΣΧΕΔΙΑΣΜΟΣ ΔΗΜΟΥ ΕΡΜΙΟΝΙΔΑΣ 2024-2028

ΣΥΝΟΛΟ ΧΩΡΑΣ	9,1%	14,9%	76,0%
ΠΕΡΙΦΕΡΕΙΑ ΠΕΛΟΠΟΝΝΗΣΟΥ	23,7%	14,1%	62,2%
ΠΕΡΙΦΕΡΕΙΑΚΗ ΕΝΟΤΗΤΑ ΑΡΓΟΛΙΔΑΣ	20,8%	14,1%	65,1%
ΔΗΜΟΣ ΕΡΜΙΟΝΙΔΑΣ	18,2%	19,1%	62,9%

Τα στοιχεία για την απασχόληση ανά κλάδο οικονομικής δραστηριότητας για το έτος 2021, υποδεικνύουν πως το μεγαλύτερο μέρος του απασχολούμενου πληθυσμού, τοποθετείται στον κλάδο των δραστηριοτήτων υπηρεσιών παροχής καταλύματος και υπηρεσιών εστίασης (17,7%), έπειτα στον κλάδο της γεωργίας, της αλιείας και της δασοκομίας (18,1%), έπειτα στον κλάδο του χονδρικού και λιανικού εμπορίου, την επισκευή μηχανοκίνητων οχημάτων και μοτοσυκλετών (15,7%), και τέλος στον κλάδο των κατασκευών με 11,9% (Διάγραμμα 12).



Διάγραμμα 12. Κλαδική διάρθρωση της απασχόλησης στο Δήμο Ερμιονίδας σύμφωνα με τα στοιχεία της απογραφής του έτους 2021. Πηγή: ΕΛ.ΣΤΑΤ. Ιδία Επεξεργασία.

Για την καλύτερη τοποθέτηση του Δήμου Ερμιονίδας ως προς την απασχόληση στους κλάδους οικονομικής δραστηριότητας, υπολογίστηκε ο δείκτης εξειδίκευσης (LQ) με βάση τα δεδομένα της απασχόλησης κατά

κλάδο οικονομικής δραστηριότητας το έτος 2021. Συγκεκριμένα, ο δείκτης εξειδίκευσης, υπολογίζεται με την παρακάτω εξίσωση<sup>10</sup>,

$$LQ_{ir} = (E_{ir}/E_r) / (E_{in}/E_n), \text{ όπου}$$

$E_{ir}$  = Η απασχόληση του κλάδου  $i$  στην περιφέρεια  $r$

$E_r$  = Η συνολική απασχόληση στην περιφέρεια  $r$

$E_{in}$  = Η απασχόληση του κλάδου  $i$  στο σύνολο της χώρας

$E_n$  = Η συνολική απασχόληση της χώρας

Αν  $LQ = 1$ , τότε η δραστηριότητα  $i$  είναι αναπτυγμένη στην περιφέρεια όσο και στο σύνολο της χώρας

Αν  $LQ > 1$ , τότε η δραστηριότητα  $i$  είναι περισσότερο αναπτυγμένη στην περιφέρεια από όσο είναι στο σύνολο της χώρας ή αλλιώς η περιφέρεια είναι περισσότερο ειδικευμένη στον κλάδο αυτό σε σχέση με τον εθνικό μέσο όρο

Αν  $LQ < 1$ , τότε η δραστηριότητα  $i$  είναι λιγότερο αναπτυγμένη στην περιφέρεια από όσο είναι στο σύνολο της χώρας ή αλλιώς η περιφέρεια είναι λιγότερο ειδικευμένη στον κλάδο αυτό σε σχέση με τον εθνικό μέσο όρο.

Για τα δεδομένα της παρούσας ανάλυσης, όπου «περιφέρεια» χρησιμοποιείται ο Δήμος. Όπως φανερώνει ο παρακάτω πίνακας υπολογισμού του δείκτη, ο Δήμος Ερμιονίδας φαίνεται να εξειδικεύεται με υψηλό βαθμό μεγαλύτερο του 1, σε σχέση με τη χώρα, στους κλάδους γεωργίας, δασοκομίας, αλιείας (2,03), κατασκευών (2,57), δραστηριοτήτων υπηρεσιών παροχής καταλύματος και υπηρεσιών εστίασης (1,62), διαχείρισης ακίνητης περιουσίας (3,40), και των δραστηριοτήτων νοικοκυριών ως εργοδοτών, των μη διαφοροποιημένων δραστηριοτήτων νοικοκυριών, που αφορούν την παραγωγή αγαθών και υπηρεσιών για ιδία χρήση (3,33).

ΚΛΑΔΟΣ	Χωρική Ενότητα Απασχολούμενοι		LQ		
	Ελλάδα	Δήμος Ερμιονίδας	( $E_{ir}/E_r$ )	( $E_{in}/E_n$ )	( $E_{ir}/E_r$ ) / ( $E_{in}/E_n$ )
Α.ΓΕΩΡΓΙΑ, ΔΑΣΟΚΟΜΙΑ ΚΑΙ ΑΛΙΕΙΑ	357.268	902	0,09	0,18	<b>2,03</b>
Β.ΟΡΥΧΕΙΑ ΚΑΙ ΛΑΤΟΜΕΙΑ	6.853	3	0,00	0,00	<b>0,35</b>
Γ.ΜΕΤΑΠΟΙΗΣΗ	355.813	285	0,09	0,06	<b>0,64</b>

<sup>10</sup>[http://archive.eclass.uth.gr/eclass/modules/document/file.php/MHXA295/%CE%9A%CE%B5%CF%86\\_3\\_%CE%94%CE%B9%CE%AC%CE%B%CE%B5%CE%BE%CE%B7\\_5.pdf](http://archive.eclass.uth.gr/eclass/modules/document/file.php/MHXA295/%CE%9A%CE%B5%CF%86_3_%CE%94%CE%B9%CE%AC%CE%B%CE%B5%CE%BE%CE%B7_5.pdf)

Π1. ΣΤΡΑΤΗΓΙΚΟΣ ΣΧΕΔΙΑΣΜΟΣ ΔΗΜΟΥ ΕΡΜΙΟΝΙΔΑΣ 2024-2028

Δ.ΠΑΡΟΧΗ ΗΛΕΚΤΡΙΚΟΥ ΡΕΥΜΑΤΟΣ, ΦΥΣΙΚΟΥ ΑΕΡΙΟΥ, ΑΤΜΟΥ ΚΑΙ ΚΛΙΜΑΤΙΣΜΟΥ	25.880	22	0,01	0,00	<b>0,68</b>
Ε.ΠΑΡΟΧΗ ΝΕΡΟΥ. ΕΠΕΞΕΡΓΑΣΙΑ ΛΥΜΑΤΩΝ, ΔΙΑΧΕΙΡΙΣΗ ΑΠΟΒΛΗΤΩΝ ΚΑΙ ΔΡΑΣΤΗΡΙΟΤΗΤΕΣ ΕΞΥΓΙΑΝΣΗΣ	28.148	41	0,01	0,01	<b>1,17</b>
ΣΤ.ΚΑΤΑΣΚΕΥΕΣ	184.763	593	0,05	0,12	<b>2,57</b>
Ζ.ΧΟΝΔΡΙΚΟ ΚΑΙ ΛΙΑΝΙΚΟ ΕΜΠΟΡΙΟ. ΕΠΙΣΚΕΥΗ ΜΗΧΑΝΟΚΙΝΗΤΩΝ ΟΧΗΜΑΤΩΝ ΚΑΙ ΜΟΤΟΣΥΚΛΕΤΩΝ	719.760	783	0,18	0,16	<b>0,87</b>
Η.ΜΕΤΑΦΟΡΑ ΚΑΙ ΑΠΟΘΗΚΕΥΣΗ	210.180	221	0,05	0,04	<b>0,84</b>
Θ.ΔΡΑΣΤΗΡΙΟΤΗΤΕΣ ΥΠΗΡΕΣΙΩΝ ΠΑΡΟΧΗΣ ΚΑΤΑΛΥΜΑΤΟΣ ΚΑΙ ΥΠΗΡΕΣΙΩΝ ΕΣΤΙΑΣΗΣ	437.234	881	0,11	0,18	<b>1,62</b>
Ι.ΕΝΗΜΕΡΩΣΗ ΚΑΙ ΕΠΙΚΟΙΝΩΝΙΑ	103.054	28	0,03	0,01	<b>0,22</b>
Κ.ΧΡΗΜΑΤΟΠΙΣΤΩΤΙΚΕΣ ΚΑΙ ΑΣΦΑΛΙΣΤΙΚΕΣ ΔΡΑΣΤΗΡΙΟΤΗΤΕΣ	76.562	45	0,02	0,01	<b>0,47</b>
Λ.ΔΙΑΧΕΙΡΙΣΗ ΑΚΙΝΗΤΗΣ ΠΕΡΙΟΥΣΙΑΣ	13.437	57	0,00	0,01	<b>3,40</b>
Μ.ΕΠΑΓΓΕΛΜΑΤΙΚΕΣ, ΕΠΙΣΤΗΜΟΝΙΚΕΣ ΚΑΙ ΤΕΧΝΙΚΕΣ ΔΡΑΣΤΗΡΙΟΤΗΤΕΣ	254.447	250	0,06	0,05	<b>0,79</b>
Ν.ΔΙΟΙΚΗΤΙΚΕΣ ΚΑΙ ΥΠΟΣΤΗΡΙΚΤΙΚΕΣ ΔΡΑΣΤΗΡΙΟΤΗΤΕΣ	124.506	160	0,03	0,03	<b>1,03</b>
Ξ.ΔΗΜΟΣΙΑ ΔΙΟΙΚΗΣΗ ΚΑΙ ΑΜΥΝΑ. ΥΠΟΧΡΕΩΤΙΚΗ ΚΟΙΝΩΝΙΚΗ ΑΣΦΑΛΙΣΗ	348.064	165	0,09	0,03	<b>0,38</b>
Ο.ΕΚΠΑΙΔΕΥΣΗ	296.089	193	0,07	0,04	<b>0,52</b>

Π1. ΣΤΡΑΤΗΓΙΚΟΣ ΣΧΕΔΙΑΣΜΟΣ ΔΗΜΟΥ ΕΡΜΙΟΝΙΔΑΣ 2024-2028

Π.ΔΡΑΣΤΗΡΙΟΤΗΤΕΣ ΣΧΕΤΙΚΕΣ ΜΕ ΤΗΝ ΑΝΘΡΩΠΙΝΗ ΥΓΕΙΑ ΚΑΙ ΤΗΝ ΚΟΙΝΩΝΙΚΗ ΜΕΡΙΜΝΑ	271.854	126	0,07	0,03	<b>0,37</b>
Ρ.ΤΕΧΝΕΣ, ΔΙΑΣΚΕΔΑΣΗ ΚΑΙ ΨΥΧΑΓΩΓΙΑ	56.853	34	0,01	0,01	<b>0,48</b>
Σ.ΑΛΛΕΣ ΔΡΑΣΤΗΡΙΟΤΗΤΕΣ ΠΑΡΟΧΗΣ ΥΠΗΡΕΣΙΩΝ	93.284	93	0,02	0,02	<b>0,80</b>
Τ.ΔΡΑΣΤΗΡΙΟΤΗΤΕΣ ΝΟΙΚΟΚΥΡΙΩΝ ΩΣ ΕΡΓΟΔΟΤΩΝ. ΜΗ ΔΙΑΦΟΡΟΠΟΙΗΜΕΝΕΣ ΔΡΑΣΤΗΡΙΟΤΗΤΕΣ ΝΟΙΚΟΚΥΡΙΩΝ, ΠΟΥ ΑΦΟΡΟΥΝ ΤΗΝ ΠΑΡΑΓΩΓΗ ΑΓΑΘΩΝ -ΚΑΙ ΥΠΗΡΕΣΙΩΝ- ΓΙΑ ΙΔΙΑ ΧΡΗΣΗ	20.945	87	0,01	0,02	<b>3,33</b>
Υ.ΔΡΑΣΤΗΡΙΟΤΗΤΕΣ ΕΤΕΡΟΔΙΚΩΝ ΟΡΓΑΝΙΣΜΩΝ ΚΑΙ ΦΟΡΕΩΝ	1.537	0	0,00	0,00	<b>0,00</b>
Σύνολο	3.986.531	4.969			

Πίνακας 15. Υπολογισμός δείκτη εξειδίκευσης LQ, με βάση τα δεδομένα απασχόλησης ανά κλάδο οικονομικής δραστηριότητας της ΕΛ.ΣΤΑΤ. το έτος 2021. Πηγή: ΕΛ.ΣΤΑΤ. Ιδία επεξεργασία

## Κεφάλαιο 2: Συνοπτική περιγραφή του Δήμου Ερμιονίδας ως Οργανισμού

### 2.1 Εσωτερικό περιβάλλον του Δήμου Ερμιονίδας

#### 2.1.1 Οργάνωση και συνεργασίες

##### **Όργανα Διοίκησης**

Ο τρόπος διοίκησης του δήμου και οι αρμοδιότητες των συλλογικών του οργάνων καθορίζονται από το νομικό πλαίσιο που διέπει τη λειτουργία των ΟΤΑ Α΄ βαθμού, συγκεκριμένα από τον Ν. 3463/2006 Κώδικας Δήμων και Κοινοτήτων, τον Ν. 3852/2010 “Νέα Αρχιτεκτονική της Αυτοδιοίκησης και της Αποκεντρωμένης Διοίκησης- Πρόγραμμα “Καλλικράτης”, τον Ν. 4804/2021 και τον Ν. 5056/2023 όπως ισχύουν.

Τα όργανα Διοίκησης του δήμου περιλαμβάνουν το δημοτικό συμβούλιο, τη δημοτική επιτροπή και τον δήμαρχο. (άρθρ. 24 Ν. 5056/2023). Οι αρμοδιότητες αυτών των οργάνων ορίζονται από τις ισχύουσες διατάξεις.

Στο πλαίσιο των αρμοδιοτήτων των Δημοτικών Ενοτήτων, όργανα Διοίκησης είναι ο Πρόεδρος και το Συμβούλιο Κοινότητας για Κοινότητες με μόνιμο πληθυσμό άνω των 300 κατοίκων, ενώ για Κοινότητες με μόνιμο πληθυσμό έως 300 κατοίκους είναι ο Πρόεδρος της Κοινότητας.

Ο Δήμαρχος επικουρείται από τους Αντιδημάρχους, τους οποίους ορίζει με απόφασή του, μεταβιβάζοντάς τους την άσκηση αρμοδιοτήτων καθ’ ύλην (π.χ. εποπτεία συγκεκριμένων δημοτικών υπηρεσιών) και κατά τόπο (εποπτεία συγκεκριμένων δημοτικών υπηρεσιών και ζητημάτων που αφορούν συγκεκριμένες δημοτικές ενότητες).

Επιπλέον, ο Δήμαρχος υποστηρίζεται στα διοικητικά του καθήκοντα από τον Γενικό Γραμματέα, ο οποίος εκτελεί τις αρμοδιότητες που του εκχωρεί ο Δήμαρχος με απόφασή του, συνεργαζόμενος με τον Γενικό Διευθυντή για την εξασφάλιση της αποτελεσματικότητας στην επίτευξη των περιοδικών στόχων και προγραμμάτων.

Ειδικότερα η δομή της διακυβέρνησης του Δήμου Ερμιονίδας αποτυπώνεται ως εξής:

- Δήμαρχος
- Δημοτικό Συμβούλιο
- Δημοτική Επιτροπή

##### **Αδελφοποιήσεις**

- Κυρήνεια – Κύπρος 2008 (Κρανίδι), αριθμός απόφασης 92/7-11-2008

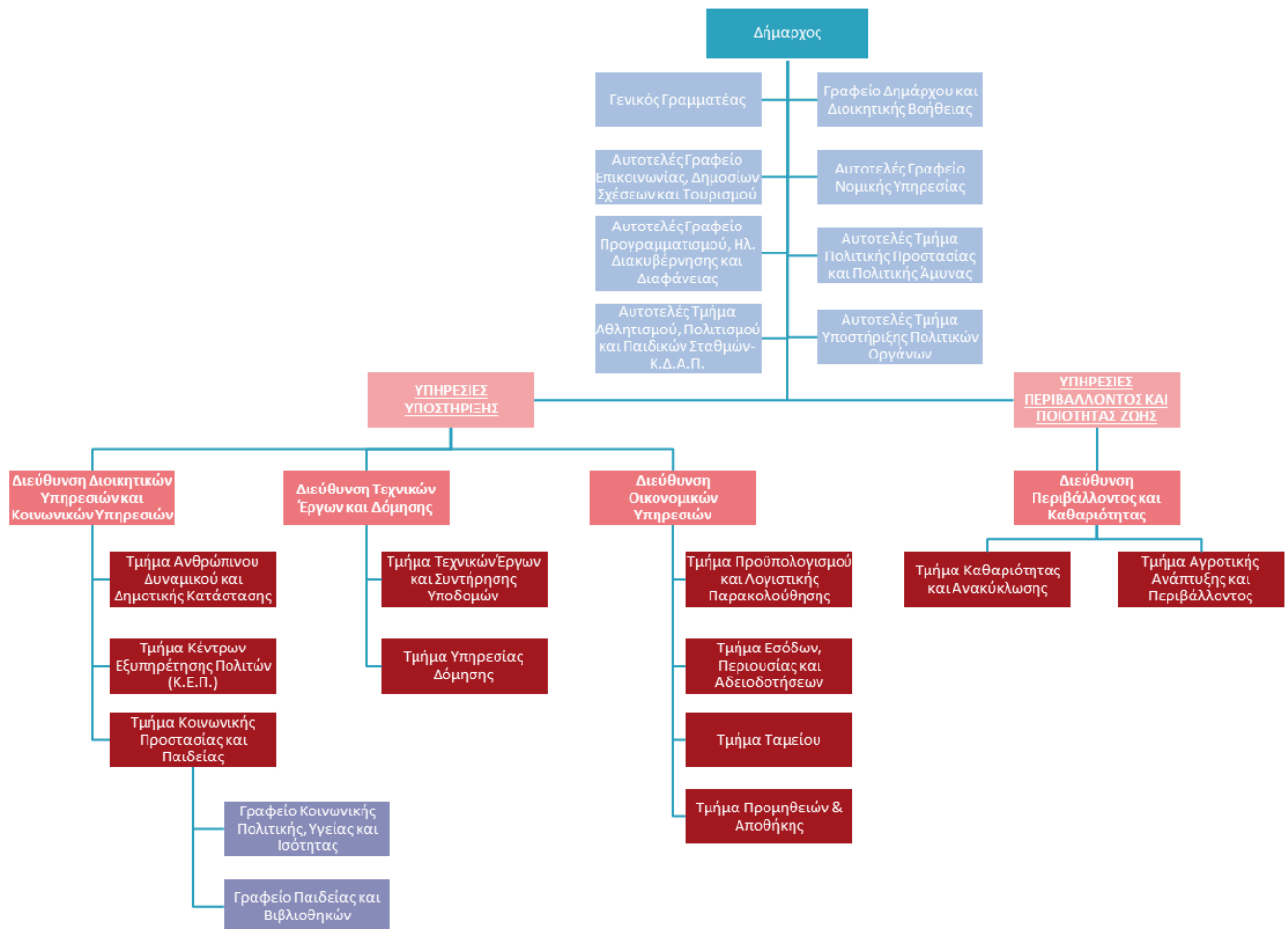
## Διάρθρωση Υπηρεσιών

Το προσχέδιο του Οργανισμού Εσωτερικής Υπηρεσίας (ΟΕΥ) του Δήμου Ερμιονίδας το οποίο συντάχθηκε σύμφωνα με τις οδηγίες που δόθηκαν κατά την εφαρμογή του Ν. 3852/2010 - «Πρόγραμμα Καλλικράτης» (ΦΕΚ 2210/Β/27-7-2012) καθώς και του Ν. 5056/2023, παρότι κατά τη σύνταξη του παρόντος εγγράφου είναι σε κατάσταση έγκρισης, παρέχει μια ολοκληρωμένη εικόνα των αρμοδιοτήτων και των καθηκόντων του προσωπικού κάθε υπηρεσίας.

Οι υπηρεσίες του δήμου διακρίνονται σε:

Κεντρικές, που είναι εγκατεστημένες στην έδρα του Δήμου Ερμιονίδας και σε Αποκεντρωμένες που είναι εγκατεστημένες στην έδρα των Δημοτικών Ενοτήτων, εξυπηρετούν τις Κοινότητες της Δημοτικής Ενότητας και περιλαμβάνουν υπηρεσίες οι οποίες υπάγονται διοικητικά στις αντίστοιχες μονάδες των κεντρικών υπηρεσιών του δήμου. Στην περίπτωση του Δήμου Ερμιονίδας, η μοναδική Δημοτική Ενότητα στην οποία λειτουργούν αποκεντρωμένες υπηρεσίες είναι η Δ.Ε Ερμιόνης.

Η οργανωτική δομή των κεντρικών υπηρεσιών του δήμου αποτυπώνεται στο Διάγραμμα 13, Οργανόγραμμα Δήμου Ερμιονίδας Κεντρικές Υπηρεσίες.



Τελευταία Ενημέρωση 31/07/2024 - ΟΕΥ σε κατάσταση υπό έγκριση

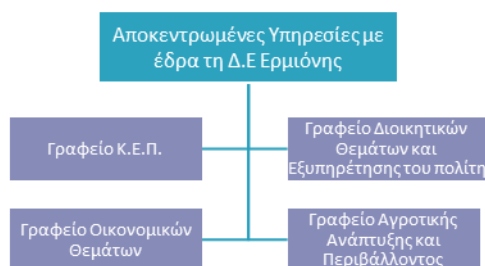
- Υπηρεσίες απευθείας υπαγόμενες στον Δήμαρχο
- Τμήμα
- Διεύθυνση
- Γραφείο

## Π1. ΣΤΡΑΤΗΓΙΚΟΣ ΣΧΕΔΙΑΣΜΟΣ ΔΗΜΟΥ ΕΡΜΙΟΝΙΔΑΣ 2024-2028

Διάγραμμα 13. Οργανόγραμμα Δήμου Ερμιονίδας Κεντρικές Υπηρεσίες

Οι Αποκεντρωμένες υπηρεσίες στη Δημοτική Ενότητα Ερμιόνης περιλαμβάνουν Γραφείο Διοικητικών Θεμάτων και Εξυπηρέτησης του πολίτη, Γραφείο Οικονομικών Θεμάτων, Γραφείο ΚΕΠ, Γραφείο Αγροτικής Ανάπτυξης και Περιβάλλοντος.

Η οργανωτική δομή των αποκεντρωμένων υπηρεσιών του δήμου αποτυπώνεται στο Διάγραμμα 14, Οργανόγραμμα Δήμου Ερμιονίδας Αποκεντρωμένες Υπηρεσίες



■ Γραφείο

Τελευταία Ενημέρωση 31/07/2024  
ΟΕΥ σε κατάσταση υπό έγκριση

Διάγραμμα 14. Οργανόγραμμα Δήμου Ερμιονίδας Αποκεντρωμένες Υπηρεσίες

Συγκεντρωτικά και σύμφωνα με τον Οργανισμό Εσωτερικής Υπηρεσίας, ο Δήμος Ερμιονίδας περιλαμβάνει:

ΥΠΗΡΕΣΙΑΚΗ ΜΟΝΑΔΑ	ΑΡΙΘΜΟΣ ΥΠΗΡΕΣΙΑΚΩΝ ΜΟΝΑΔΩΝ	
Διευθύνσεις	4	
Τμήματα	11	
Αυτοτελή Τμήματα	3	
Γραφεία	Γραφεία ΚΥ	2
	Γραφεία ΑΥ	4
Αυτοτελή Γραφεία	2	

Πίνακας 16. Υπηρεσιακές μονάδες.

### 2.1.2 Ανθρώπινο Δυναμικό

Ο Οργανισμός Εσωτερικής Υπηρεσίας (ΟΕΥ) περιγράφει την εσωτερική δομή του Δήμου Ερμιονίδας, καθώς και τις αρμοδιότητες και τα καθήκοντα που ανατίθενται σε κάθε κατηγορία και τομέα. Ο προσδιορισμός των ικανοτήτων, γνώσεων και προσόντων των υπαλλήλων γίνεται κυρίως μέσω του προσοντολογίου και του ΟΕΥ.

Π1. ΣΤΡΑΤΗΓΙΚΟΣ ΣΧΕΔΙΑΣΜΟΣ ΔΗΜΟΥ ΕΡΜΙΟΝΙΔΑΣ 2024-2028

Ο Δήμος έχει συντάξει τα περιγράμματα θέσεων εργασίας των οργανικών θέσεων του ΟΕΥ, τα οποία περιλαμβάνουν λεπτομερή περιγραφή των καθηκόντων και των αρμοδιοτήτων κάθε θέσης. Με τον τρόπο αυτό διασφαλίζεται η συμμετοχή του δήμου στην εφαρμογή του Ψηφιακού Οργανογράμματος, προϋπόθεση για την ένταξη του Δήμου Ερμιονίδας ως φορέα υποδοχής στο Ενιαίο Σύστημα Κινητικότητας. Το Ενιαίο Σύστημα Κινητικότητας είναι μια διαδικασία που διασφαλίζει την ενιαία κάλυψη των προκηρυσσόμενων θέσεων μέσω της μεταφοράς ή της απόσπασης μεταξύ δημόσιων υπηρεσιών.

Παρακάτω ακολουθεί η κατανομή του προσωπικού Δήμου Ερμιονίδας στις Οργανωτικές Μονάδες ανά Επίπεδο Εκπαίδευσης σύμφωνα με τον προηγούμενο ΟΕΥ:

ΟΡΓΑΝΩΤΙΚΕΣ ΜΟΝΑΔΕΣ ΒΑΣΕΙ ΠΑΛΙΟΥ ΟΕΥ	ΕΠΙΠΕΔΟ ΕΚΠΑΙΔΕΥΣΗΣ					ΣΥΝΟΛ Α
	N/A	ΔΕ	ΠΕ	ΤΕ	ΥΕ	
ΑΠΟΚΕΝΤΡΩΜΕΝΕΣ ΥΠΗΡΕΣΙΕΣ ΜΕ ΕΔΡΑ ΤΗ ΔΗΜΟΤΙΚΗ ΕΝΟΤΗΤΑ ΕΡΜΙΟΝΗΣ ( γραφείο διοικητικών θεμάτων )		1				1
ΑΥΤΟΤΕΛΕΣ ΓΡΑΦΕΙΟ ΔΗΜΑΡΧΟΥ - Γραφείο Δημοσίων Σχέσεων	0					0
ΑΥΤΟΤΕΛΕΣ ΓΡΑΦΕΙΟ ΔΗΜΑΡΧΟΥ - Γραφείο Νομικής Υπηρεσίας	0					0
ΑΥΤΟΤΕΛΕΣ ΓΡΑΦΕΙΟ ΔΗΜΑΡΧΟΥ - Ιδιαίτερο Γραφείο	4					4
Αυτοτελές Τμήμα Κοινωνικής Προστασίας , Παιδείας και Πολιτισμού	1	1			2	4
Διεύθυνση Τεχνικών Υπηρεσιών	4					4
ΕΠΙΤΕΛΙΚΕΣ ΥΠΗΡΕΣΙΕΣ - Γραφείο Προγραμματισμού, Ανάπτυξης, Τεχνολογιών Οργάνωσης Πληροφορικής, Διαφάνειας Επικοινωνιών	0					0
Τμήμα Δημοτικής Κατάστασης, Ληξιαρχείου, Αλλοδαπών, Ανθρωπίνου Δυναμικού και Διοικητικής Μέριμνας	3	4	1		2	10
Τμήμα Εσόδων Περιουσίας και Ταμείου	1	4		1		6
Τμήμα Ηλεκτρομηχανολογικών Έργων & Συγκοινωνιών	0					0

Π1. ΣΤΡΑΤΗΓΙΚΟΣ ΣΧΕΔΙΑΣΜΟΣ ΔΗΜΟΥ ΕΡΜΙΟΝΙΔΑΣ 2024-2028

Τμήμα ΚΕΠ Κρασιδίου			2			2
Τμήμα περιβάλλοντος Πολιτικής Προστασίας Καθαριότητας Ανακύκλωσης και συντήρησης Πρασίνου	32	8			10	50
Τμήμα Προϋπολογισμού Λογιστηρίου Προμηθειών	1	2		1		4
Τμήμα Τεχνικών Έργων Ύδρευσης Αποχέτευσης	1	3			1	5
Τμήμα Υποστήριξης Πολιτικών Οργάνων	1					1
Τμήμα Πολεοδομίας (Υπηρεσία Δόμησης)	1	1				2
<b>ΣΥΝΟΛΑ</b>	<b>49</b>	<b>24</b>	<b>3</b>	<b>2</b>	<b>15</b>	<b>93</b>

Πίνακας 17. ΟΡΓΑΝΩΤΙΚΕΣ ΜΟΝΑΔΕΣ ΒΑΣΕΙ ΠΑΛΙΟΥ ΟΕΥ

Παρακάτω ακολουθεί η κατανομή του προσωπικού Δήμου Ερμιονίδας στις Οργανωτικές Μονάδες ανά Επίπεδο Εκπαίδευσης σύμφωνα με το υπό έγκριση προσχέδιο του νέου ΟΕΥ:

ΟΡΓΑΝΩΤΙΚΕΣ ΜΟΝΑΔΕΣ ΒΑΣΕΙ ΝΕΟΥ ΟΕΥ	ΕΠΙΠΕΔΟ ΕΚΠΑΙΔΕΥΣΗΣ					
	N/A	ΔΕ	ΠΕ	ΤΕ	ΥΕ	ΣΥΝΟΛΑ
Αποκεντρωμένες Υπηρεσίες με έδρα τη Δ.Ε Ερμιόνης - Γραφείο Διοικητικών Θεμάτων και Εξυπηρέτησης του πολίτη		1				1
Αποκεντρωμένες Υπηρεσίες με έδρα τη Δ.Ε Ερμιόνης - Γραφείο Κ.Ε.Π.			2			2
Αυτοτελές Γραφείο Επικοινωνίας, Δημοσίων Σχέσεων και Τουρισμού	0					0
Αυτοτελές Γραφείο Νομικής Υπηρεσίας	0					0
Αυτοτελές Γραφείο Προγραμματισμού, Ηλ. Διακυβέρνησης και Διαφάνειας	0					0
Αυτοτελές Τμήμα Υποστήριξης Πολιτικών Οργάνων	1					1
Γραφείο Δημάρχου και Διοικητικής Βοήθειας	4					4
Διεύθυνση Τεχνικών Έργων και Δόμησης	4					4
Τμήμα Ανθρώπινου Δυναμικού και Δημοτικής Κατάστασης	3	4	1		2	10
Τμήμα Εσόδων, Περιουσίας και Αδειοδοτήσεων ή Τμήμα Ταμείου	1	4		1		6
Τμήμα Καθαριότητας και Ανακύκλωσης	32	8			10	50

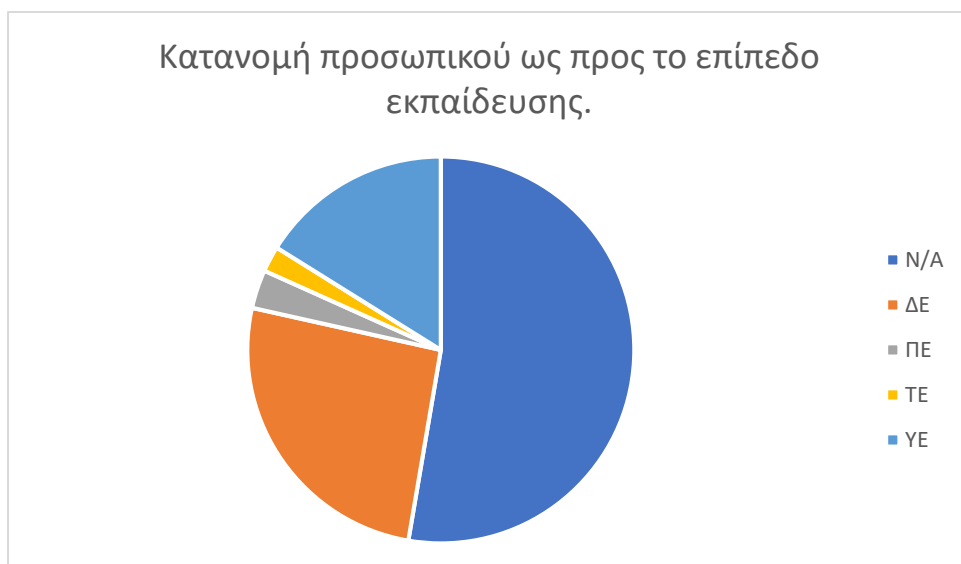
Π1. ΣΤΡΑΤΗΓΙΚΟΣ ΣΧΕΔΙΑΣΜΟΣ ΔΗΜΟΥ ΕΡΜΙΟΝΙΔΑΣ 2024-2028

Τμήμα Κοινωνικής Προστασίας και Παιδείας	1	1			2	4
Τμήμα Προϋπολογισμού και Λογιστικής Παρακολούθησης ή Τμήμα Προμηθειών & Αποθήκης	1	2		1		4
Τμήμα Τεχνικών Έργων και Συντήρησης Υποδομών	1	3			1	5
Τμήμα Υπηρεσίας Δόμησης	1	1				2
<b>ΣΥΝΟΛΑ</b>	<b>49</b>	<b>24</b>	<b>3</b>	<b>2</b>	<b>15</b>	<b>93</b>

Πίνακας 18. ΟΡΓΑΝΩΤΙΚΕΣ ΜΟΝΑΔΕΣ ΒΑΣΕΙ ΝΕΟΥ ΟΕΥ.

Επιπλέον στο εσωτερικό περιβάλλον του δήμου μετά την τροποποίηση στις 17 Ιανουαρίου 2024, με αριθμό ΑΔΑ: 95ΒΚΩΡΡ-ΓΟΦ και τίτλο: «Κατάταξη προσωπικού στο Δήμο Ερμιονίδας, σύμφωνα με τις διατάξεις των άρθρων 27 και 29 του ν. 5056/2023 (Α'163)» διαμορφώνεται ως εξής οι επιπλέον υπάλληλοι ΙΔΟΧ. Αποφασίστηκε η κατάταξη σε οργανικές θέσεις με α) Προσωπικό Δημοσίου Δικαίου για: 1 Βοηθό Βρεφονηπιοκόμων, 1 Τραπεζοκόμο, β) Προσωπικό Ιδιωτικού Δικαίου Αορίστου Χρόνου για: 1 Διοικητικό Υπάλληλο και 1 Τεχνολόγο τροφίμων. Με την απόφαση επίσης στις 17 Ιανουαρίου 2024, με αριθμό ΑΔΑ: Ρ1ΥΗΩΡΡ-Ψ9 ορίζεται η μεταφορά του προσωπικού με σύμβαση εργασίας Ιδιωτικού Δικαίου Ορισμένου Χρόνου του καταργούμενου νομικού προσώπου Κοινωνικής Πρόνοιας και Αλληλεγγύης, Πολιτισμού και Παιδείας. Το προσωπικό των Κέντρων Δημιουργικής Απασχόλησης Παιδιών (ΚΔΑΠ) θα περιλαμβάνει τις εξής ειδικότητες με συμβάσεις εργασίας ιδιωτικού δικαίου ορισμένου χρόνου: 1 Καθηγητή Φυσικής Αγωγής, 3 Νηπιαγωγούς, 1 Δασκάλα, 1 Παιδαγωγό, 1 Θεατρολόγο, 1 Φιλολόγο, 1 Μουσικό και 4 άτομα Προσωπικό Καθαριότητας. Μεταφέρονται επίσης στον Δήμο Ερμιονίδας από το καταργούμενο Νομικό Πρόσωπο το κάτωθι προσωπικό, με σύμβαση εργασίας ιδιωτικού δικαίου ορισμένου χρόνου, που απασχολείται στους Παιδικούς σταθμούς Κρανιδίου: 3 Βρεφονηπιοκόμους, 2 Βοηθούς Βρεφονηπιοκόμου, 2 Μαγείρων, 1 Παιδαγωγών Πρώιμης Ηλικίας και 2 άτομα Προσωπικό Καθαριότητας από τους/τις οποίους/ες οι 8 θέσεις ΙΔΟΧ χρηματοδοτούνται από πρόγραμμα του ΕΣΠΑ.

Η κατανομή των υπαλλήλων του Δήμου Ερμιονίδας ως προς το επίπεδο εκπαίδευσης απεικονίζεται διαγραμματικά ως εξής:



Διάγραμμα 15. Κατανομή προσωπικού ως προς το επίπεδο εκπαίδευσης.

Η αριθμητική εξέλιξη του υπηρετούντος προσωπικού του δήμου σε σχέση με τα στοιχεία του Επιχειρησιακού Προγράμματος 2021-2024, έχει ως εξής:

Επίπεδο Εκπαίδευσης	2021	2024	Μεταβολή 2021-2024	Ποσοστό Μεταβολής
ΔΕ	49	24	-25	-51%
ΠΕ	27	3	-24	-89%
ΤΕ	14	2	-12	-86%
ΥΕ	47	15	-32	-68%
Γενικό Άθροισμα	137	93	-44	-32%

Πίνακας 19. Επίπεδο εκπαίδευσης προσωπικού.

Αναφορικά με την επιμόρφωση του προσωπικού του Δήμου Ερμιονίδας, δεν υπάρχει κάποιο συγκεκριμένο πρόγραμμα επιμόρφωσης. Οι ανάγκες επιμόρφωσης επαφίονται στη διακριτική ευχέρεια του προσωπικού και των εκάστοτε προϊσταμένων, συνεπώς εκφράζονται και καλύπτονται κατά περίπτωση.

### 2.1.3 Υλικοτεχνική Υποδομή

#### Κτιριακές – Εγκαταστάσεις

Ο Δήμος Ερμιονίδας είναι υπεύθυνος για τη διαχείριση 21 σχολικών κτιρίων σε λειτουργία και 72 άλλων δημοτικών κτιρίων.

Οι υπηρεσίες του δήμου βρίσκονται στην κτιριακή υποδομή που διαθέτει ο δήμος στην έδρα του και περιφερειακά στις Δημοτικές Ενότητες. Οι διοικητικές-κομβικές υπηρεσίες των κεντρικών υπηρεσιών

Π1. ΣΤΡΑΤΗΓΙΚΟΣ ΣΧΕΔΙΑΣΜΟΣ ΔΗΜΟΥ ΕΡΜΙΟΝΙΔΑΣ 2024-2028

Δημοτικών Ενοτήτων στεγάζονται στα κτίρια των πρώην Δημαρχείων, ενώ αξιοποιούνται και τα δημοτικά ακίνητα των Δημοτικών Ενοτήτων για την κάλυψη των αναγκών των Πολυδύναμων Υπηρεσιών Καθαριότητας, όπως αποθήκες και αμαξοστάσια.

Ένας σημαντικός αριθμός από αυτά παρέχει σχετικά εύκολη πρόσβαση, καθώς βρίσκονται σε κοντινή απόσταση από στάσεις δημόσιων συγκοινωνιών, ή χώρους στάθμευσης. Επιπλέον, η προσβασιμότητα για τα άτομα με αναπηρία είναι σχετικά ικανοποιητική, καθώς αρκετά από τα κτίρια διαθέτουν ράμπες, ανελκυστήρες και τουαλέτες που είναι προσβάσιμες σε άτομα με αναπηρία. Παρ' όλα αυτά, είναι επιτακτική ανάγκη να διασφαλιστεί ότι η προσβασιμότητα για τα άτομα με αναπηρία διατηρείται όποτε είναι δυνατόν.

Η διαχείριση των κτιρίων του δήμου είναι αρμοδιότητα του Τμήμα Εσόδων, Περιουσίας και Αδειοδοτήσεων, ενώ το Τμήμα Τεχνικών Έργων και Συντήρησης Υποδομών είναι υπεύθυνο για τη συντήρησή τους.

Σε πολυάριθμες εγκαταστάσεις που αντιμετωπίζουν προκλήσεις όπως η παλαιότητα, η μερική ή πλήρης έλλειψη μόνωσης, τα απαρχαιωμένα τεχνολογικά πλαίσια και η ανεπαρκής συντήρηση των συστημάτων θέρμανσης και κλιματισμού, με αποτέλεσμα την υποβαθμισμένη απόδοση, είναι επιτακτική η ανάγκη υλοποίησης σημαντικών παρεμβάσεων, κυρίως ενεργειακών αναβαθμίσεων, πέραν της περιοδικής συντήρησης, ώστε να καταστούν ενεργειακά αποδοτικότερες και λειτουργικότερες. Αυτό συνάδει και με την αναπτυξιακή στρατηγική του Δήμου για τη χρηματοδότηση έργων.

Στον παρακάτω Πίνακα 20, «Κτίρια που φιλοξενούν υπηρεσίες του δήμου» εμφανίζονται τα κτίρια που στεγάζουν υπηρεσίες του δήμου.

ΕΙΔΟΣ	ΑΓΟΡΑΣΤΗΣ/ ΔΩΡΕΟΔΟΧΟ Σ/ ΜΙΣΘΩΤΗΣ	ΚΟΙΝΟΤΗΤΑ	ΠΕΡΙΟΧΗ	Τ.Μ. (m2) Οικοπέδου	Τ.Μ. (m2) Κτίσματος
α)ΕΚΠΟΙΗΣΗ ΚΑΙ ΠΑΡΑΧΩΡΗΣΗ β)ΧΡΗΣΙΚΤΗΣΙΑ	ΚΟΙΝΟΤΗΤΑ ΕΡΜΙΟΝΗΣ	ΚΟΙΝΟΤΗΤΑ ΕΡΜΙΟΝΗΣ	ΒΟΣΚΗΣΙΜΟΣ ΕΚΤΑΣΗ ΑΛΑΤΟΒΟΥΝΙ ΕΡΜΙΟΝΗΣ	2043116,34	N/A
ΑΝΤΑΛΛ/ΓΗ ΓΗΠΕΔΙΚΩΝ ΧΩΡΩΝ	ΔΗΜΟΣ ΕΡΜΙΟΝΗΣ	ΚΟΙΝΟΤΗΤΑ ΕΡΜΙΟΝΗΣ	ΜΥΛΟΙ ΕΡΜΙΟΝΗΣ	1076,76	N/A
ΑΠΟΔΟΣΗ ΕΚΤΑΣΗΣ ΒΑΣΕΙ ΑΠΟΦ. ΥΠΟΥΡΓ. ΟΙΚΟΝΟΜΙΚΩΝ	ΔΗΜΟΣ ΕΡΜΙΟΝΗΣ	ΚΟΙΝΟΤΗΤΑ ΕΡΜΙΟΝΗΣ	ΔΗΜΟΣΙΟ ΚΤΗΜΑ (Β.Κ.172) ΜΥΛΟΙ	95831,00	N/A
ΚΑΘΟΡΙΣΜΟΣ ΟΡΙΩΝ ΑΙΓΙΑΛΟΥ ΚΑΙ ΠΑΡΑΛΙΑΣ	ΚΟΙΝΟΤΗΤΑ ΕΡΜΙΟΝΗΣ	ΚΟΙΝΟΤΗΤΑ ΕΡΜΙΟΝΗΣ	ΔΥΟ ΠΑΡΑΛΙΑΚΕΣ ΒΑΛΤΩΔΕΙΣ ΕΚΤΑΣΕΙΣ ΚΙΝΕΤΤΑ	142653,15	N/A

Π1. ΣΤΡΑΤΗΓΙΚΟΣ ΣΧΕΔΙΑΣΜΟΣ ΔΗΜΟΥ ΕΡΜΙΟΝΙΔΑΣ 2024-2028

ΑΠΟΦΑΣΗ 3/1986 ΚΟΙΝ. ΣΥΜΒΟΥΛΙΟΥ ΕΡΜΙΟΝΗΣ	ΚΟΙΝΟΤΗΤΑ ΕΡΜΙΟΝΗΣ	ΚΟΙΝΟΤΗΤΑ ΕΡΜΙΟΝΗΣ	ΒΟΣΚΟΤΟΠΟΣ ΚΡΟΘΙ	1105738,73	N/A
ΑΠΟΦΑΣΗ 3/1986 ΚΟΙΝ. ΣΥΜΒΟΥΛΙΟΥ ΕΡΜΙΟΝΗΣ	ΚΟΙΝΟΤΗΤΑ ΕΡΜΙΟΝΗΣ	ΚΟΙΝΟΤΗΤΑ ΕΡΜΙΟΝΗΣ	ΑΛΜΥΡΙΕΣ ΑΣΤΙΚΟ ΑΚΙΝΗΤΟ ΠΡΩΗΝ ΔΗΜΑΡΧΕΙΟ ΝΥΝ ΛΙΜΕΝΑΡΧΕΙΟ	493,00	N/A
ΔΩΡΕΑΝ ΠΑΡΑΧΩΡΗΣΗ ΔΗΜ. ΚΤΗΜΑΤΟΣ	ΔΗΜΟΣ ΕΡΜΙΟΝΗΣ	ΚΟΙΝΟΤΗΤΑ ΕΡΜΙΟΝΗΣ	ΕΝΤΟΣ ΤΟΥ ΟΙΚΙΣΜΟΥ ΕΡΜΙΟΝΗΣ (ΣΤΕΓΑΣΗ ΣΧΟΛ. ΒΙΒΛΙΟΘΗΚΗΣ)	1029,92	75,49
ΑΠΟΦ. ΕΠΙΤΡ. ΑΠΑΛΛ/ΣΕΩΝ ΝΟΜΑΡΧΙΑΣ ΑΡΓΟΛΙΔΑΣ	ΔΗΜΟΤΙΚΗ ΚΟΙΝΟΤΗΤΑ ΕΡΜΙΟΝΗΣ	ΚΟΙΝΟΤΗΤΑ ΕΡΜΙΟΝΗΣ	α)ΧΕΡΣΟΛΕΙΒΑΔΑ β) ΑΓΡΟΣ ΜΟΥΖΑΚΙ -ΚΟΥΒΕΡΤΑ ΕΡΜΙΟΝΗΣ	2672220,56	N/A
ΠΑΡΑΧΩΡΗΣΗ ΔΑΣΥΛΛΙΟΥ ΜΠΙΣΤΙ	ΚΟΙΝΟΤΗΤΑ ΕΡΜΙΟΝΗΣ	ΚΟΙΝΟΤΗΤΑ ΕΡΜΙΟΝΗΣ	ΑΝΑΤΟΛΙΚΟ ΑΚΡΟ ΤΗΣ ΕΡΜΙΟΝΗΣ ΜΠΙΣΤΙ	120000,00	N/A
α)ΑΔΕΙΑ ΔΟΜΗΣΗΣ β)ΧΡΗΣΙΚΤΗΣΙΑ	ΔΗΜΟΣ ΕΡΜΙΟΝΗΣ	ΚΟΙΝΟΤΗΤΑ ΕΡΜΙΟΝΗΣ	ΑΝΑΨΥΚΤΗΡΙΟ ΑΛΑΤΟΒΟΥΝΙ	4600,00	23,70
ΧΡΗΣΙΚΤΗΣΙΑ ΙΣΤΟΡΙΚΟ ΔΙΑΤΗΡΗΤΕΟ ΜΝΗΜΕΙΟ ΦΕΚ555/Β/1979	ΚΟΙΝΟΤΗΤΑ ΕΡΜΙΟΝΗΣ	ΚΟΙΝΟΤΗΤΑ ΕΡΜΙΟΝΗΣ	ΠΝΕΥΜΑΤΙΚΟ ΚΕΝΤΡΟ ΕΡΜΙΟΝΗΣ ΣΥΓΓΡΟΥ	648,12	235,66
ΧΡΗΣΙΚΤΗΣΙΑ ΔΙΑΤΗΡΗΤΕΑ ΜΝΗΜΕΙΑ ΦΕΚ731/Β/1979	ΚΟΙΝΟΤΗΤΑ ΕΡΜΙΟΝΗΣ	ΚΟΙΝΟΤΗΤΑ ΕΡΜΙΟΝΗΣ	ΚΑΠΟΔΙΣΤΡΙΑΚΟ ΠΑΛΑΙΟ ΔΗΜ. ΚΑΤΑΣΤΗΜΑ (ΒΙΒΛΙΟΘΗΚΗ) ΣΤΡΑΤΩΝΑΣ	460,00	321,74
ΧΡΗΣΙΚΤΗΣΙΑ	ΚΟΙΝΟΤΗΤΑ ΕΡΜΙΟΝΗΣ	ΚΟΙΝΟΤΗΤΑ ΕΡΜΙΟΝΗΣ	ΟΙΚΟΠΕΔΟ ΒΟΡΕΙΑ ΤΟΥ ΚΑΠΟΔΙΣΤΡΙΑΚΟΥ ΚΤΙΡΙΟΥ	186,89	N/A
ΧΡΗΣΙΚΤΗΣΙΑ	ΚΟΙΝΟΤΗΤΑ	ΚΟΙΝΟΤΗΤΑ	ΜΟΝΟΘΕΣΙΟ	1387,49	92,75

Π1. ΣΤΡΑΤΗΓΙΚΟΣ ΣΧΕΔΙΑΣΜΟΣ ΔΗΜΟΥ ΕΡΜΙΟΝΙΔΑΣ 2024-2028

	ΕΡΜΙΟΝΗΣ	ΕΡΜΙΟΝΗΣ	ΔΗΜΟΤΙΚΟ ΣΧΟΛΕΙΟ ΚΙΝΕΤΤΑΣ		
ΔΙΑΤΗΡΗΤΕΟ ΚΤΗΡΙΟ ΜΥΛΟΣ ΣΤΟ ΚΡΟΘΙ	ΔΗΜΟΣ ΕΡΜΙΟΝΗΣ	ΚΟΙΝΟΤΗΤΑ ΕΡΜΙΟΝΗΣ	ΜΥΛΟΣ ΚΡΟΘΙ ΑΝΑΨΥΚΤΗΡΙΟ	2314,94	175,54
ΒΙΟΛΟΓΙΚΟΣ ΚΑΘΑΡΙΣΜΟΣ ΕΡΜΙΟΝΗΣ	ΔΗΜΟΣ ΕΡΜΙΟΝΗΣ	ΚΟΙΝΟΤΗΤΑ ΕΡΜΙΟΝΗΣ	ΚΡΟΘΙ ΕΡΜΙΟΝΗΣ ΒΙΟΛΟΓΙΚΟΣ	13443,08	1407,53
ΟΙΚΟΠΕΔΟ αρ.3	ΚΟΙΝΟΤΗΤΑ ΕΡΜΙΟΝΗΣ	ΚΟΙΝΟΤΗΤΑ ΕΡΜΙΟΝΗΣ	ΟΙΚΟΠΕΔΟ αρ.3 ΒΟΡΕΙΑ ΠΛΕΥΡΑ ΤΩΝ ΜΥΛΩΝ	255,50	N/A
ΟΙΚΟΠΕΔΟ αρ.4	ΚΟΙΝΟΤΗΤΑ ΕΡΜΙΟΝΗΣ	ΚΟΙΝΟΤΗΤΑ ΕΡΜΙΟΝΗΣ	ΟΙΚΟΠΕΔΟ αρ.4 ΒΟΡΕΙΑ ΠΛΕΥΡΑ ΤΩΝ ΜΥΛΩΝ	255,50	N/A
ΠΩΛΗΤΗΡΙΟ ΠΑΡΑΧΩΡΗΤΗΡΙ Ο	ΚΟΙΝΟΤΗΤΑ ΔΙΔΥΜΩΝ	ΚΟΙΝΟΤΗΤΑ ΔΙΔΥΜΩΝ	ΒΟΣΚΗΣΙΜΟΣ ΕΚΤΑΣΙΣ ΔΙΔΥΜΑ	156000,00	N/A
ΠΩΛΗΤΗΡΙΟ ΠΑΡΑΧΩΡΗΤΗΡΙ Ο	ΚΟΙΝΟΤΗΤΑ ΔΙΔΥΜΩΝ	ΚΟΙΝΟΤΗΤΑ ΔΙΔΥΜΩΝ	ΑΓΡΟΤΕΜΑΧΙΟ ΑΜΠΕΛΙ ΔΙΔΥΜΩΝ	68328,48	N/A
ΠΑΡΑΧΩΡΗΤΗΡΙ Ο	ΚΟΙΝΟΤΗΤΑ ΔΙΔΥΜΩΝ [ΑΘ.ΔΗΜ. ΑΠΟΣΤΟΛΟΥ]	ΚΟΙΝΟΤΗΤΑ ΔΙΔΥΜΩΝ	50 ΕΚΤΑΣΕΙΣ ΣΤΗ ΜΟΝΗ ΑΥΓΟΥ	3600744,00	N/A
ΠΡΑΞΗ ΠΑΡΑΙΤΗΣΗΣ ΔΙΚΑΙΩΜΑΤΟΣ ΚΟΙΝ/ΤΩΝ ΧΩΡΩΝ	ΚΟΙΝΟΤΗΤΑ ΔΙΔΥΜΩΝ	ΚΟΙΝΟΤΗΤΑ ΔΙΔΥΜΩΝ	ΣΑΛΑΝΤΙ ΑΜΠΕΡΤΙ ΟΙΚΙΣΜΟΣ ΔΕΗ (ΚΟΙΝΟΧΡΗΣΤΟΙ ΧΩΡΟΙ ΚΑΙ ΟΔΟΙ)	54000,00	N/A
ΠΡΑΞΗ ΜΕΤΑΒΙΒΑΣΗΣ ΣΧΟΛ. ΠΕΡΙΟΥΣ. ΣΕ ΟΤΑ	ΔΗΜΟΣ ΕΡΜΙΟΝΙΔΑΣ	ΚΟΙΝΟΤΗΤΑ ΔΙΔΥΜΩΝ	ΠΑΛΑΙΟ ΔΗΜΟΤΙΚΟ ΣΧΟΛ. ΔΙΔΥΜΩΝ ΕΝΤΟΠΙΣΜ (έτος κατασκευής 1905)	1430,65	252,98
ΠΑΡΑΧΩΡΗΣΗ ΚΑΤΑ ΧΡΗΣΗ	ΚΟΙΝΟΤΗΤΑ ΔΙΔΥΜΩΝ	ΚΟΙΝΟΤΗΤΑ ΔΙΔΥΜΩΝ	ΣΦΑΓΕΙΑ ΣΤΑΥΡΟΣ ΔΙΔΥΜΩΝ	5000,00	499,42
ΔΩΡΕΑ ΕΝ ΖΩΗ	ΚΟΙΝΟΤΗΤΑ	ΚΟΙΝΟΤΗΤΑ	ΟΙΚΟΠΕΔΟ ΜΕ	350,25	N/A

Π1. ΣΤΡΑΤΗΓΙΚΟΣ ΣΧΕΔΙΑΣΜΟΣ ΔΗΜΟΥ ΕΡΜΙΟΝΙΔΑΣ 2024-2028

(ΑΓΡΟΤΕΜΑΧΙΟ)	ΗΛΙΟΚΑΣΤΡΟΥ	ΗΛΙΟΚΑΣΤΡΟΥ	ΚΤΙΣΜΑΤΑ ΑΛΩΝΙΑ ΗΛΙΟΚΑΣΤΡΟΥ		
ΜΙΣΘΩΣΗ ΑΚΙΝΗΤΟΥ	ΣΑΡΑΝΤΟΠΟΥΛΟΣ ΒΙΟΤΕΡ Α.Ε. (ΒΙΟΣΑΡ ΕΝΕΡΓΕΙΑΚΗ Α.Ε.)	ΚΟΙΝΟΤΗΤΑ ΗΛΙΟΚΑΣΤΡΟΥ	ΠΕΤΡΑ ΡΩΜΠΟΓΙΑΝΝΗ, ΣΩΡΟΣ, ΡΑΧΗ ΤΣΑΝΗ, ΣΑΜΠΑΛΕΣ	479,79	N/A
ΧΡΗΣΙΚΤΗΣΙΑ	ΚΟΙΝΟΤΗΤΑ ΗΛΙΟΚΑΣΤΡΟΥ	ΚΟΙΝΟΤΗΤΑ ΗΛΙΟΚΑΣΤΡΟΥ	ΠΑΛΑΙΟ ΔΗΜΟΤΙΚΟ ΣΧΟΛΕΙΟ ΣΥΓΓΡΟΥ	410,14	83,67
ΧΡΗΣΙΚΤΗΣΙΑ	ΚΟΙΝΟΤΗΤΑ ΗΛΙΟΚΑΣΤΡΟΥ	ΚΟΙΝΟΤΗΤΑ ΗΛΙΟΚΑΣΤΡΟΥ	ΚΟΙΝΟΤΙΚΟ ΚΑΤΑΣΤΗΜΑ &ΙΑΤΡΕΙΟ	516,09	67,98
ΜΙΣΘΩΣΗ ΑΚΙΝΗΤΟΥ	ΣΑΡΑΝΤΟΠΟΥΛΟΣ ΒΙΟΤΕΡ Α.Ε.	ΚΟΙΝΟΤΗΤΑ ΘΕΡΜΗΣΙΑΣ	ΑΝΑΘΕΜΑ, ΣΩΡΟΣ, ΣΑΜΠΑΛΕΣ, ΚΡΥΟΝΕΡΙ, ΔΙΑΣΕΛΟ ΑΣΤΡΑΠΗΣ	534,50	N/A
ΠΩΛΗΣΗ ΑΓΡΟΤΙΚΟΥ ΑΚΙΝΗΤΟΥ	ΚΟΙΝΟΤΗΤΑ ΘΕΡΜΗΣΙΑΣ	ΚΟΙΝΟΤΗΤΑ ΘΕΡΜΗΣΙΑΣ	ΜΠΟΛΕΪΚΑ ΠΑΛΑΙΑ ΓΡΑΦΕΙΑ (ΒΙΟΛΟΓΙΚΟΣ)	5127,27	N/A
ΧΡΗΣΙΚΤΗΣΙΑ	ΚΟΙΝΟΤΗΤΑ ΘΕΡΜΗΣΙΑΣ	ΚΟΙΝΟΤΗΤΑ ΘΕΡΜΗΣΙΑΣ	ΠΑΛΑΙΟ ΜΟΝΟΘΕΣΙΟ ΔΗΜ. ΣΧΟΛΕΙΟ ΣΑΜΠΑΡΙΖΑΣ ΠΗΓΑΔΙΑ	1033,39	128,91
ΧΡΗΣΙΚΤΗΣΙΑ	ΚΟΙΝΟΤΗΤΑ ΘΕΡΜΗΣΙΑΣ	ΚΟΙΝΟΤΗΤΑ ΘΕΡΜΗΣΙΑΣ	ΠΑΛΑΙΟ ΝΗΠΙΑΓΩΓΕΙΟ ΘΕΡΜΗΣΙΑΣ (ΠΝΕΥΜΑΤΙΚΟ ΚΕΝΤΡΟ)	57,82	50,09
ΠΑΡΑΧΩΡΗΣΗ ΚΟΙΝΟΤ. ΟΙΚΙΜΑΤΟΣ	ΣΧΟΛΙΚΗ ΕΦΟΡΙΑ ΚΟΙΛΑΔΑΣ	ΚΟΙΝΟΤΗΤΑ ΚΟΙΛΑΔΑΣ	ΚΟΙΝΟΤ. ΟΙΚΗΜΑ ΚΟΙΛΑΔΑ ΓΙΑ ΠΑΛ. ΔΗΜ.ΣΧΟΛ.	1500,00	498,00
ΑΠΑΛΛΟΤΡΙΩΣΗ ΒΟΣΚΟΤΟΠΟΥ	ΚΟΙΝΟΤΗΤΑ ΚΟΙΛΑΔΑΣ	ΚΟΙΝΟΤΗΤΑ ΚΟΙΛΑΔΑΣ	ΚΑΒΟΣ ΚΟΙΛΑΔΑΣ	774497,00	N/A
ΧΡΗΣΙΚΤΗΣΙΑ	ΚΟΙΝΟΤΗΤΑ ΚΟΙΛΑΔΑΣ	ΚΟΙΝΟΤΗΤΑ ΚΟΙΛΑΔΑΣ	ΚΟΙΝΟΤΙΚΟ ΚΑΤΑΣΤΗΜΑ	662,12	213,98

Π1. ΣΤΡΑΤΗΓΙΚΟΣ ΣΧΕΔΙΑΣΜΟΣ ΔΗΜΟΥ ΕΡΜΙΟΝΙΔΑΣ 2024-2028

ΑΓΟΡΑΠΩΛΗΣΙΑ (ΟΙΚΟΠΕΔΟ)	ΔΗΜΟΣ ΚΡΑΝΙΔΙΟΥ	ΚΟΙΝΟΤΗΤΑ ΚΡΑΝΙΔΙΟΥ	2 ΟΙΚΟΠΕΔΑ ΕΝΤΟΣ ΚΑΙ ΜΙΑ ΟΙΚΙΑ (ΘΟΥΘΟΥΛΑ;) ΠΛΗΣΙΟΝ ΑΓ. ΙΩΑΝΝΗ ΠΡΟΔΡΟΜΟΥ ΚΡΑΝΙΔΙΟΥ	N/A	N/A
ΔΩΡΕΑ ΕΝ ΖΩΗ	ΔΗΜΟΣ ΚΡΑΝΙΔΙΟΥ	ΚΟΙΝΟΤΗΤΑ ΚΡΑΝΙΔΙΟΥ	ΟΙΚΟΠΕΔΟ ΣΤΟΝ ΑΓ. ΓΕΩΡΓΙΟ ΚΡΑΝΙΔΙΟΥ ΠΑΛΑΙΟ ΓΥΜΝ. ΠΡΩΗΝ ΤΕΛ ΝΥΝ ΔΕΥΑΕΡ	N/A	N/A
ΑΓΟΡΑΠΩΛΗΣΙΑ (ΟΙΚΟΠΕΔΟ)	ΔΗΜΟΣ ΚΡΑΝΙΔΙΟΥ	ΚΟΙΝΟΤΗΤΑ ΚΡΑΝΙΔΙΟΥ	ΟΙΚΟΠΕΔΟ ΚΡΑΝΙΔΙ (ΓΙΑ ΑΝΕΓΕΡΣΗ ΑΓΡ. ΚΤΗΝΙΑΤΡΙΟΥ) ΑΓΟΡΑ + ΚΤΗΝΙΑΤΡΕΙΟ	2953,94	54,90
ΑΓΟΡΑΠΩΛΗΣΙΑ	ΔΗΜΟΣ ΚΡΑΝΙΔΙΟΥ	ΚΟΙΝΟΤΗΤΑ ΚΡΑΝΙΔΙΟΥ	ΔΥΤΙΚΟ ΑΚΡΟ ΠΟΛΗΣ ΚΡΑΝΙΔΙΟΥ (παλ.Σφαγεία) ΠΥΡΟΣΒΕΣΤΙΚΗ	2853,05	138,98
ΑΓΟΡΑΠΩΛΗΣΙΑ	ΔΗΜΟΣ ΚΡΑΝΙΔΙΟΥ	ΚΟΙΝΟΤΗΤΑ ΚΡΑΝΙΔΙΟΥ	ΔΙΣΚΟΥΡΙΑ ΚΡΑΝΙΔΙΟΥ	7122,82	N/A
ΔΩΡΕΑ ΕΝ ΖΩΗ ΔΥΟ ΑΚΙΝΗΤΑ	ΔΗΜΟΣ ΚΡΑΝΙΔΙΟΥ	ΚΟΙΝΟΤΗΤΑ ΚΡΑΝΙΔΙΟΥ	α) ΑΓ. ΓΕΩΡΓΙΟΣ ΚΡΑΝΙΔΙΟΥ και β)ΓΡΑΜΜΑΤΙΚΟ ΚΡΑΝΙΔΙΟΥ + ΕΝΤΟΠΙΣΜ (β)	55874,27	N/A
ΠΡΑΞΗ ΑΠΟΔΟΧΗΣ ΔΩΡΕΑΣ	ΔΗΜΟΣ ΚΡΑΝΙΔΙΟΥ	ΚΟΙΝΟΤΗΤΑ ΚΡΑΝΙΔΙΟΥ	ΟΙΚΙΑ ΕΝΤΟΣ ΟΙΚΙΣΜΟΥ ΚΡΑΝΙΔΙΟΥ	239,34	228,62
ΠΡΑΞΗ ΑΠΟΔΟΧΗΣ ΔΩΡΕΑΣ	ΔΗΜΟΣ ΚΡΑΝΙΔΙΟΥ	ΚΟΙΝΟΤΗΤΑ ΚΡΑΝΙΔΙΟΥ	ΑΓ. ΘΕΟΔΩΡΑ - ΓΚΟΛΕΜΙ ΚΡΑΝΙΔΙΟΥ	8144,54	N/A
α)ΕΚΘΕΣΗ ΚΤΗΜΑΤΟΛΟΓΙΟ Υ β)ΕΝΟΡΚΗ ΒΕΒΑΙΩΣΗ	ΔΗΜΟΣ ΚΡΑΝΙΔΙΟΥ	ΚΟΙΝΟΤΗΤΑ ΚΡΑΝΙΔΙΟΥ	ΓΕΩΤΕΜΑΧΙΟ ΑΓ. ΧΑΡΑΛΑΜΠΟΣ	4188,52	N/A

Π1. ΣΤΡΑΤΗΓΙΚΟΣ ΣΧΕΔΙΑΣΜΟΣ ΔΗΜΟΥ ΕΡΜΙΟΝΙΔΑΣ 2024-2028

ΒΟΣΚΟΤΟΠΟΣ	ΚΟΙΝΟΤΗΤΑ ΚΡΑΝΙΔΙΟΥ	ΚΟΙΝΟΤΗΤΑ ΚΡΑΝΙΔΙΟΥ	ΒΟΣΚΟΤΟΠΟΣ ΘΩΜΑΣ	1500000,00	N/A
ΒΟΣΚΟΤΟΠΟΣ	ΚΟΙΝΟΤΗΤΑ ΚΡΑΝΙΔΙΟΥ	ΚΟΙΝΟΤΗΤΑ ΚΡΑΝΙΔΙΟΥ	ΒΟΣΚΟΤΟΠΟΣ ΠΟΡΤΙΖΕΣ ΑΓ. ΑΘΑΝΑΣΙΟΣ ΝΤΡΑΣΤΙΖΑ ΦΩΣΤΙΝΕΪΚΑ	700000,00	N/A
ΒΟΣΚΟΤΟΠΟΣ	ΚΟΙΝΟΤΗΤΑ ΚΡΑΝΙΔΙΟΥ	ΚΟΙΝΟΤΗΤΑ ΚΡΑΝΙΔΙΟΥ	ΒΟΣΚΟΤΟΠΟΣ ΛΙΕΠΟΥΡΗ	100000,00	N/A
ΒΟΣΚΟΤΟΠΟΣ	ΚΟΙΝΟΤΗΤΑ ΚΡΑΝΙΔΙΟΥ	ΚΟΙΝΟΤΗΤΑ ΚΡΑΝΙΔΙΟΥ	ΒΟΣΚΟΤΟΠΟΣ ΚΟΚΚΙΝΟΒΡΑΧΟΣ	200000,00	N/A
ΒΟΣΚΟΤΟΠΟΣ	ΚΟΙΝΟΤΗΤΑ ΚΡΑΝΙΔΙΟΥ	ΚΟΙΝΟΤΗΤΑ ΚΡΑΝΙΔΙΟΥ	ΒΟΣΚΟΤΟΠΟΣ ΠΡΟΦΗΤΗΣ ΗΛΙΑΣ	400000,00	N/A
ΒΟΣΚΟΤΟΠΟΣ	ΚΟΙΝΟΤΗΤΑ ΚΡΑΝΙΔΙΟΥ	ΚΟΙΝΟΤΗΤΑ ΚΡΑΝΙΔΙΟΥ	ΒΟΣΚΟΤΟΠΟΣ ΑΣΠΡΟΒΟΥΝΙ	1500000,00	N/A
ΒΡΑΧΩΔΗΣ ΕΚΤΑΣΗ	ΚΟΙΝΟΤΗΤΑ ΚΡΑΝΙΔΙΟΥ	ΚΟΙΝΟΤΗΤΑ ΚΡΑΝΙΔΙΟΥ	ΒΡΑΧΩΔΗΣ ΕΚΤΑΣΗ ΑΓ. ΠΑΝΤΕΛΕΗΜΩΝ	8000,00	N/A
ΟΙΚΟΠΕΔΟ	ΚΟΙΝΟΤΗΤΑ ΚΡΑΝΙΔΙΟΥ	ΚΟΙΝΟΤΗΤΑ ΚΡΑΝΙΔΙΟΥ	ΟΙΚΟΠΕΔΟ ΝΟΤΙΟ-ΑΝΑΤΟΛΙΚΑ (με σχήμα τριγώνου)	325,00	N/A
ΔΩΡΕΑ ΕΝ ΖΩΗ (ΑΣΤΙΚΟΥ ΑΚΙΝΗΤΟΥ)	ΚΟΙΝΟΤΗΤΑ ΠΟΡΤΟ ΧΕΛΙΟΥ	ΚΟΙΝΟΤΗΤΑ ΠΟΡΤΟ ΧΕΛΙΟΥ	ΚΤΙΡΙΟ ΜΙΛΗΣΗ	877,98	N/A
β)ΧΡΗΣΙΚΤΗΣΙΑ	ΚΟΙΝΟΤΗΤΑ ΠΟΡΤΟΧΕΛΙΟΥ	ΚΟΙΝΟΤΗΤΑ ΠΟΡΤΟ ΧΕΛΙΟΥ	ΚΟΙΝΟΤΙΚΟ ΚΑΤΑΣΤΗΜΑ	872,85	89,36
ΑΓΟΡΑ ΚΑΙ ΜΕΤΕΠΕΙΤΑ ΑΝΕΓΕΡΣΗ ΔΙΩΡΟΦΟΥ ΚΤΙΣΜΑΤΟΣ	ΚΟΙΝΟΤΗΤΑ ΦΟΥΡΝΩΝ	ΚΟΙΝΟΤΗΤΑ ΦΟΥΡΝΩΝ	α)ΟΙΚΟΠΕΔΟ β)ΑΔΕΙΑ ΟΙΚΟΔΟΜΗΣ ΚΟΙΝΟΤΙΚΟ ΚΑΤΑΣΤΗΜΑ	150,40	151,20
ΜΕΤΑΒΙΒΑΣΗ	ΔΗΜΟΣ ΕΡΜΙΟΝΙΔΑΣ	ΚΟΙΝΟΤΗΤΑ ΦΟΥΡΝΩΝ	ΔΗΜΟΤΙΚΟ ΣΧΟΛΕΙΟ ΦΟΥΡΝΩΝ ΔΕΝ ΛΕΙΤΟΥΡΓΕΙ	2940,00	190,00
ΧΡΗΣΙΚΤΗΣΙΑ	ΚΟΙΝΟΤΗΤΑ ΦΟΥΡΝΩΝ	ΚΟΙΝΟΤΗΤΑ ΦΟΥΡΝΩΝ	ΑΠΟΘΗΚΗ	63,50	105,48

Πίνακας 20. Κτίρια που φιλοξενούν υπηρεσίες του δήμου.

## Οχήματα

Ο Δήμος Ερμιονίδας διατηρεί ένα στόλο συσκευών και οχημάτων για την κάλυψη των αναγκών των κεντρικών και αποκεντρωμένων υπηρεσιών του εντός των Δημοτικών Ενοτήτων. Ο δημοτικός στόλος οχημάτων του Δήμου Ερμιονίδας ανέρχεται σε 31. Τα οχήματα αυτά καλύπτουν τις ανάγκες αποκομιδής απορριμμάτων, τεχνικής χρήσης με μεταφορά εργατών και επιβατών και γενικά ανάγκες μεταφοράς προσώπων. Αρμόδιο για τη διαχείριση του στόλου οχημάτων είναι Τμήμα Καθαριότητας και Ανακύκλωσης του Δήμου. Το τμήμα αυτό μεριμνά για την τήρηση του Μητρώου Οχημάτων, τη στελέχωση, την ασφάλιση, την προληπτική περιοδική συντήρηση και τη γενικότερη διαχείριση του στόλου οχημάτων.

Στο κεντρικό αμαξοστάσιο και στις αποθήκες του δήμου, καθώς και στις δημοτικές ενότητες, σταθμεύουν τα οχήματα, αποθηκεύεται ο εξοπλισμός και πραγματοποιείται μέρος της συντήρησής τους.

Ο Δήμος Ερμιονίδας διαθέτει για το σύνολο των υπηρεσιών του τις εξής μηχανικές συσκευές:

A/A	ΑΡΙΘΜΟΣ ΚΥΚΛΟΦΟΡΙΑΣ ΟΧΗΜΑΤΟΣ	ΕΙΔΟΣ ΟΧΗΜΑΤΟΣ (ΣΥΜΦ.ΜΕ ΤΗΝ ΑΔΕΙΑ)	ΤΥΠΟΣ ΟΧΗΜΑΤΟΣ
1	ΚΗΟ 9727	ΦΟΡΤΗΓΟ	ΦΟΡΤΗΓΟ ΚΛΕΙΣΤΟ ΑΠΟΡΡΙΜΑΤΟΦΟΡΟ
2	ΚΗΟ 9718	ΦΟΡΤΗΓΟ	ΦΟΡΤΗΓΟ ΚΛΕΙΣΤΟ ΑΠΟΡΡΙΜΑΤΟΦΟΡΟ
3	ΚΗΟ 9726	ΦΟΡΤΗΓΟ	ΦΟΡΤΗΓΟ ΚΛΕΙΣΤΟ ΑΠΟΡΡΙΜΑΤΟΦΟΡΟ
4	ΚΗΟ 9166	ΦΟΡΤΗΓΟ	ΦΟΡΤΗΓΟ ΚΛΕΙΣΤΟ ΑΠΟΡΡΙΜΑΤΟΦΟΡΟ
5	ΚΗΙ 9172	ΦΟΡΤΗΓΟ	ΦΟΡΤΗΓΟ ΚΛΕΙΣΤΟ ΑΠΟΡΡΙΜΑΤΟΦΟΡΟ
6	ΚΗΙ 9174	ΦΟΡΤΗΓΟ	ΦΟΡΤΗΓΟ ΚΛΕΙΣΤΟ ΑΠΟΡΡΙΜΑΤΟΦΟΡΟ
7	ΚΗΙ 9189	ΦΟΡΤΗΓΟ	ΦΟΡΤΗΓΟ ΚΛΕΙΣΤΟ ΑΠΟΡΡΙΜΑΤΟΦΟΡΟ
8	ΚΗΟ 9735	ΦΟΡΤΗΓΟ	ΚΛΕΙΣΤΟ-ΕΙΔΙΚΟ – ΠΛΥΣΕΩΣ ΚΑΔΩΝ-
9	ΚΗΟ 9736	ΦΟΡΤΗΓΟ	ΦΟΡΤΗΓΟ ΚΟΙΝΟ ΑΝΟΙΚΤΟ ΑΝΑΤΡΕΠΟΜΕΝΟ
10	ΚΗΙ 5402	ΕΛΚΥΣΤΗΡ+ΕΠΙΚΑΘΗΜΕΝΟ	ΟΧΗΜΑ ΕΛΞΗΣ / ΠΛΑΚΑ ΕΠΙΚΑΘΗΣΕΩΣ
11	ΜΕ 47163	ΠΟΛΥΜΗΧΑΝΗΜΑ (RAM)	
12	ΜΕ 104370	ΑΝΥΨΩΤΙΚΟ (NISSAN)	
13	ΜΕ 85087	ΙΣΟΠΕΔΩΤΗΣ(KOMATSU)	

Π1. ΣΤΡΑΤΗΓΙΚΟΣ ΣΧΕΔΙΑΣΜΟΣ ΔΗΜΟΥ ΕΡΜΙΟΝΙΔΑΣ 2024-2028

14	ΚΗΗ 8772	ΦΟΡΤΗΓΟ	ΦΟΡΤΗΓΟ ΚΛΕΙΣΤΟ ΑΠΟΡΡΙΜΑΤΟΦΟΡΟ
15	ΜΕ 81797	ΣΑΡΩΘΡΟ	
16	ΜΕ 81882	ΕΚΣΚΑΦΕΑΣ-ΦΟΡΤΩΤΗΣ	4CX-4WS-SM
17	ΚΗΗ 9459	ΥΔΡΟΦΟΡΑ	
18	ΚΗΗ 9457	ΦΟΡΤΗΓΟ	
19	ΚΗΗ 9453	ΑΠΟΡ/ΦΟΡΟ	
20	ΚΗΟ 9739	ΦΟΡΤΗΓΟ	ΦΟΡΤΗΓΟ ΚΟΙΝΟ ΑΝΟΙΚΤΟ ΜΗ ΑΝΑΤΡΕΠΟΜΕΝΟ
21	ΚΗΙ 9165	ΦΟΡΤΗΓΟ	ΦΟΡΤΗΓΟ ΚΟΙΝΟ ΑΝΟΙΚΤΟ ΜΗ ΑΝΑΤΡΕΠΟΜΕΝΟ
22	ΚΗΙ 9167	ΦΟΡΤΗΓΟ	ΦΟΡΤΗΓΟ ΚΟΙΝΟ ΑΝΟΙΚΤΟ ΜΗ ΑΝΑΤΡΕΠΟΜΕΝΟ
23	ΚΗΙ 9168	ΦΟΡΤΗΓΟ	ΦΟΡΤΗΓΟ ΚΟΙΝΟ ΑΝΟΙΚΤΟ ΜΗ ΑΝΑΤΡΕΠΟΜΕΝΟ
24	ΚΗΟ 9795	ΦΟΡΤΗΓΟ	ΦΟΡΤΗΓΟ ΚΟΙΝΟ ΑΝΟΙΚΤΟ ΜΗ ΑΝΑΤΡΕΠΟΜΕΝΟ
25	ΚΗΙ 3928	ΦΟΡΤΗΓΟ	ΦΟΡΤΗΓΟ ΚΟΙΝΟ ΑΝΟΙΚΤΟ ΜΗ ΑΝΑΤΡΕΠΟΜΕΝΟ
26	ΚΗΙ 3929	ΦΟΡΤΗΓΟ	ΦΟΡΤΗΓΟ ΚΟΙΝΟ ΑΝΟΙΚΤΟ ΜΗ ΑΝΑΤΡΕΠΟΜΕΝΟ
27	ΚΗΙ 5401	ΦΟΡΤΗΓΟ	ΦΟΡΤΗΓΟ ΚΟΙΝΟ ΚΛΕΙΣΤΟ ΜΗ ΑΝΑΤΡΕΠΟΜΕΝΟ
28	ΚΗΙ 3927	ΕΠΙΒΑΤΙΚΟ	ΤΥΠΟΥ JEEP
29	ΚΗΙ 3921	ΕΠΙΒΑΤΙΚΟ	ΕΠΙΒΑΤΙΚΟ
30	ΚΗΙ 3930	ΦΟΡΤΗΓΟ	ΦΟΡΤΗΓΟ ΚΟΙΝΟ ΑΝΟΙΚΤΟ ΜΗ ΑΝΑΤΡΕΠΟΜΕΝΟ
31	ΚΗΙ 9193	ΕΠΙΒΑΤΙΚΟ	ΑΣ ΤΡΙΩΝ ΟΓΚΩΝ

Πίνακας 21. Μηχανικές συσκευές.

2.1.4 Συστήματα ΤΠΕ – Ηλεκτρονική διακυβέρνηση**Υλικοτεχνικός Εξοπλισμός (Hardware)**

Από τα καταγεγραμμένα στοιχεία του Δήμου προκύπτει ότι όλες οι υπηρεσίες του έχουν πρόσβαση στον ακόλουθο πάγιο ηλεκτρονικό εξοπλισμό γραφείου: οι σταθμοί εργασίας (Η/Υ) των υπηρεσιών του Δήμου είναι συνδεδεμένοι σε ένα κοινό τοπικό δίκτυο μέσω ενός εξυπηρετητή και όλοι έχουν πρόσβαση στο διαδίκτυο μέσω του δικτύου «Σύζευξις» του ΥΠΕΣΔΑ. Το τμήμα ΚΕΠ χρησιμοποιεί το δικό του τοπικό δίκτυο και το δίκτυο «Σύζευξις» και για τη διεκπεραίωση των υποθέσεων των πολιτών, επιπλέον της χρήσης της πανελλαδικής εφαρμογής ΚΕΠ (e-ker). Το τμήμα ΚΕΠ αξιοποιεί την πανελλαδική εφαρμογή ΚΕΠ (e-ker) για την επεξεργασία των υποθέσεων των πολιτών πέραν του δικτύου «Σύζευξις» και του δικού του τοπικού δικτύου.

Οι λειτουργίες του Δήμου είναι σήμερα κατά κύριο λόγο μηχανογραφημένες και η επικοινωνία με άλλες δημόσιες υπηρεσίες διεξάγεται ψηφιακά, εκτός από τη συμβατική αλληλογραφία, μέσω του ευρυζωνικού δικτύου «Σύζευξις» (τηλεφωνία, ηλεκτρονικό ταχυδρομείο, φαξ, διαδίκτυο κ.λπ.).

Τέλος, η πλειονότητα των προαναφερθέντων συσκευών κρίνεται επαρκής τόσο ποσοτικά όσο και ποιοτικά, δεδομένου ότι είναι σύμφωνη με τις γνώσεις και τον αριθμό του μόνιμου προσωπικού. Βέβαια, η αποτελεσματικότητα των υπηρεσιών εξαρτάται από τη συνεχή κατάρτιση του προσωπικού και τη συντήρηση του εξοπλισμού σύμφωνα με την τρέχουσα τεχνολογία.

**Λογισμικό (Software)**

Ο Δήμος διαθέτει ποικιλία προγραμμάτων και λογισμικού ηλεκτρονικών υπολογιστών, συμπεριλαμβανομένων τυπικών εφαρμογών γραφείου και εξειδικευμένων εφαρμογών για τις υπηρεσίες του.

Εθνικό δίκτυο δημόσιας διοίκησης «Σύζευξις»

Το ΥΠΕΣΔΑ και το Πρόγραμμα Κοινωνία της Πληροφορίας έχουν παράσχει υποστήριξη στο Δήμο Ερμιονίδας για την αποτελεσματική ένταξή του στο Εθνικό Δίκτυο Δημόσιας Διοίκησης «Σύζευξις». Το «Σύζευξις» είναι ένα ενοποιημένο δίκτυο που διευκολύνει την ηλεκτρονική μετάδοση δεδομένων (διαδίκτυο), εικόνων (τηλεδιάσκεψη) και φωνής (IP τηλεφωνία) μεταξύ δημόσιων φορέων, συμπεριλαμβανομένων, μεταξύ άλλων, των τοπικών αρχών και του Εθνικού Συστήματος Υγείας.

- Στόχος της πρωτοβουλίας είναι η δημιουργία του Εθνικού Δικτύου Δημόσιας Διοίκησης, το οποίο θα παρέχει στους φορείς υπηρεσίες χωρίς κόστος κατά τα τρία πρώτα χρόνια λειτουργίας του (2006-2008).
- Διασύνδεση σε ένα ενοποιημένο δίκτυο δεδομένων και φωνής που εξυπηρετεί περίπου 2000 φορείς της δημόσιας διοίκησης.
- Κάθε υπάλληλος θα έχει πρόσβαση σε ευρυζωνικές υπηρεσίες διαδικτύου και ηλεκτρονικού ταχυδρομείου.

- Μια διαδικτυακή πύλη που παρέχει υπηρεσίες προστιθέμενης αξίας, όπως υπηρεσίες καταλόγου και εφαρμογές τηλεργασίας, σε όλους τους φορείς της δημόσιας διοίκησης.
- Υποδομή ασφάλειας για την έκδοση πιστοποιητικών ψηφιακής υπογραφής. Συστήματα ασύγχρονης και σύγχρονης ηλεκτρονικής ηλεκτρονικής μάθησης.
- Υπηρεσίες τηλεδιάσκεψης στους αιρετούς αξιωματούχους του Δήμου.
- Δωρεάν τηλεφωνία για όλες τις συνδεδεμένες υπηρεσίες και μεταξύ των Υπηρεσιών του Οργανισμού, με μειωμένες χρεώσεις.

Σε αυτά τα πλαίσια, ο Δήμος έχει ήδη εγκαταστήσει και χρησιμοποιεί ηλεκτρονικό δικτυακό εξοπλισμό για την παροχή internet-email και εξωτερικού τηλεφωνικού κέντρου (2753360100) στο πλαίσιο της προαναφερθείσας πρωτοβουλίας.

### **Ιστοσελίδες του Δήμου Ερμιονίδας**

Ο Δήμος Ερμιονίδας διατηρεί μια δυναμική επίσημη ιστοσελίδα, η οποία είναι προσβάσιμη μέσω αυτού του συνδέσμου <https://ermionida.gr/>. Επιπλέον, λειτουργεί ειδική ιστοσελίδα για την ενίσχυση της τουριστικής ελκυστικότητας της περιοχής, την οποία μπορείτε να επισκεφθείτε σε αυτόν τον σύνδεσμο <https://visitermionida.gr/>.

### **Πρωτοβουλίες ψηφιακού μετασχηματισμού**

Ο Δήμος Ερμιονίδας έχει υποβάλει με επιτυχία έργα μέσω του Ολοκληρωμένου Πληροφοριακού Συστήματος (ΟΠΣ) του Εθνικού Στρατηγικού Πλαισίου Αναφοράς (ΕΣΠΑ) στο πλαίσιο του Προγράμματος «Ψηφιακός Μετασχηματισμός» (Έξυπνες Πόλεις), το οποίο εποπτεύεται από το Υπουργείο Ψηφιακής Διακυβέρνησης.

Στόχοι του προγράμματος:

Στόχος του προγράμματος είναι η αναβάθμιση της καθημερινότητας των πολιτών με την υλοποίηση στρατηγικών ψηφιακών έργων που ευθυγραμμίζονται με τις ανάγκες και τις προτεραιότητες του Δήμου.

Επιλεγμένες δράσεις:

Στο πλαίσιο του Προγράμματος «Ψηφιακός Μετασχηματισμός των Οργανισμών Τοπικής Αυτοδιοίκησης» επιλέχθηκαν να υποβληθούν οι ακόλουθες πρωτοβουλίες, με συνολικό ποσό χρηματοδότησης 380.000 ευρώ, συμπεριλαμβανομένου του ΦΠΑ:

1. Εφαρμογές έξυπνων πόλεων: Απόκτηση λογισμικού για την ανάπτυξη εφαρμογών Έξυπνων Πόλεων και τεχνολογιών Διαδικτύου των Πραγμάτων (IoT). Ο Δήμος Ερμιονίδας είναι από τους πρώτους στην Ελλάδα που ενσωμάτωσε με επιτυχία τον ψηφιακό μετασχηματισμό, ενισχύοντας έτσι τις λειτουργίες του, βελτιώνοντας τις υπηρεσίες προς τους πολίτες, εξοικονομώντας πόρους, προστατεύοντας το περιβάλλον και αγκαλιάζοντας τη σύγχρονη ψηφιακή εποχή.

2. Έξυπνοι κάδοι απορριμμάτων: Εφαρμογή έξυπνων λύσεων διαχείρισης αποβλήτων.
3. Διαχείριση στόλου οχημάτων: Οργάνωση του Γραφείου Διαχείρισης Στόλου Οχημάτων του Δήμου για τη βελτιστοποίηση των λειτουργιών.
4. Σύστημα ηλεκτρονικών πληρωμών: Ανάπτυξη συστήματος ηλεκτρονικής διαχείρισης πληρωμών για εξορθολογισμό των συναλλαγών.
5. Παρακολούθηση της ποιότητας των υδάτων: Εγκατάσταση προηγμένων συστημάτων για τη μέτρηση της ποιότητας του νερού σε πόσιμο νερό, ποτάμια, λίμνες και θάλασσες, ιδίως για βιομηχανικές εφαρμογές.
6. Συστήματα διαχείρισης κινδύνων: Ανάπτυξη έξυπνων συστημάτων για την προειδοποίηση και τη διαχείριση κινδύνων όπως πλημμύρες, πυρκαγιές και σεισμοί εντός της δικαιοδοσίας του δήμου.
7. Δείκτες μέτρησης επιδόσεων: Εφαρμογή δημόσιων δεικτών μέτρησης επιδόσεων σύμφωνα με το ISO 37 122, προσαρμοσμένων στις ελληνικές συνθήκες.
8. Υποδομές κυβερνοασφάλειας: Δημιουργία ολοκληρωμένης υποδομής κυβερνοασφάλειας, που περιλαμβάνει τείχη προστασίας δικτύων και ασφάλεια τελικών σημείων, καθώς και υποστήριξη συστημάτων τηλεργασίας.
9. Ηλεκτρονική τιμολόγηση: Υιοθέτηση διαδικασιών ηλεκτρονικής τιμολόγησης για τη βελτίωση της αποτελεσματικότητας.
10. Δημοσιότητα και ευαισθητοποίηση: Εκτέλεση πρωτοβουλιών για την ευαισθητοποίηση και την προώθηση αυτών των ψηφιακών εξελίξεων.

#### Στόχος του Δήμου:

Ο γενικός στόχος του Δήμου Ερμιονίδας είναι η αξιοποίηση των ψηφιακών εργαλείων σε όλες τις πτυχές της καθημερινής ζωής, διασφαλίζοντας την παροχή ανώτερων, αποτελεσματικότερων και ποιοτικότερων υπηρεσιών προς όλους τους πολίτες.

### 2.2 Εσωτερικό Περιβάλλον των εναπομεινάντων Νομικών Προσώπων του Δήμου Ερμιονίδας

#### 2.2.1 Δημοτικό Λιμενικό Ταμείο Ερμιονίδας

Το Δημοτικό Λιμενικό Ταμείο Ερμιονίδας επειδή δεν διαθέτει δική του Ταμειακή Υπηρεσία εξυπηρετείται από την Ταμειακή Υπηρεσία του Δήμου Ερμιονίδας, σύμφωνα με τις διατάξεις του Ν. 3463/2006.

Οι υπηρεσίες του Δημοτικού Λιμενικού Ταμείου Ερμιονίδας αποτελούνται από το Τμήμα Διοικητικών – Οικονομικών Υπηρεσιών και Υπηρεσιών Υποστήριξης το οποίο με την σειρά του απαρτίζεται από τα παρακάτω επιμέρους γραφεία με τις αντίστοιχα αναφερόμενες αρμοδιότητες το καθένα:

- Γραφείο Διοικητικών Υπηρεσιών: Διαχειρίζεται διοικητικά θέματα, προσωπικού, πρωτοκόλληση εγγράφων, λειτουργία τηλεφωνικού κέντρου, φύλαξη και καθαριότητα κτιρίων, καθώς και τη διεκπεραίωση παραπόνων πολιτών.

- Γραφείο Οικονομικών Υπηρεσιών: Καταρτίζει και παρακολουθεί τον προϋπολογισμό, διαχειρίζεται ακίνητα, προμήθειες και λογιστικά θέματα, εισπράττει έσοδα και διενεργεί πληρωμές. Ταυτόχρονα έχει αρμοδιότητες σχετικά με την Ειδική Ταμειακή Υπηρεσία που διενεργεί ταμειακές συναλλαγές, πληρωμές και εισπράξεις, τηρεί λογιστικά αρχεία και εξυπηρετείται από την Ταμειακή Υπηρεσία του Δήμου Ερμιονίδας.

- Γραφείο Τεχνικών Υπηρεσιών: Υπεύθυνο για προγραμματισμό, μελέτες και επίβλεψη έργων, διαχείριση πρασίνου, ηλεκτρομηχανολογικό εξοπλισμό, καθαριότητα κοινόχρηστων χώρων και υποστήριξη από τη Διεύθυνση Τεχνικών Υπηρεσιών του Δήμου Ερμιονίδας.

Αυτά τα τμήματα εξασφαλίζουν την ομαλή λειτουργία και ανάπτυξη των υποδομών και υπηρεσιών του Λιμενικού Ταμείου, καθώς και την εξυπηρέτηση των πολιτών. Οι οργανικές θέσεις προσωπικού είναι 2 και επικουρικά προκηρύσσονται οκτώ θέσεις εποχικού προσωπικού με σχέσεις εργασίας ορισμένου χρόνου. Σχετικά με τον εσωτερικό κανονισμό λειτουργίας.

Το Δημοτικό Λιμενικό Ταμείο Ερμιονίδας διοικείται από επταμελές Διοικητικό Συμβούλιο. Το Διοικητικό Συμβούλιο είναι το ανώτατο όργανο του Δημοτικού Λιμενικού Ταμείου Ερμιονίδας χαράσσει τις γενικές κατευθύνσεις των δραστηριοτήτων του ταμείου για την εκπλήρωση των σκοπών και αρμοδιοτήτων αυτού και αποφασίζει για κάθε θέμα σχετικό με την διοίκηση και την εν γένει λειτουργία του. Ο Πρόεδρος και ο Αντιπρόεδρος του Διοικητικού Συμβουλίου, ορίζονται με απόφαση του Δημοτικού Συμβουλίου του Δήμου Ερμιονίδας κατά τα οριζόμενα στο άρθρο 240 του ΔΚΚ. Σε κάθε περίπτωση που μέλος του Δ.Σ. του Ν.Π. ορίζεται ο Δήμαρχος, αυτοδίκαια καθίσταται και Πρόεδρος του Δ.Σ. του Ν.Π. Η θητεία των μελών του Διοικητικού Συμβουλίου ορίζεται με την απόφαση ορισμού τους, και λήγει πάντοτε με την εγκατάσταση του νέου διοικητικού Συμβουλίου. Ο Γραμματέας του διοικητικού συμβουλίου εκλέγεται από το διοικητικό Συμβούλιο.

Το Διοικητικό Συμβούλιο αποφασίζει για τον κανονισμό εργασιών, τον προϋπολογισμό και απολογισμό, τον οργανισμό εσωτερικής υπηρεσίας, την εκμετάλλευση της περιουσίας, την έγκριση μελετών και προμηθειών, τη συντήρηση έργων, την προμήθεια και λειτουργία εξοπλισμού, την κυκλοφορία, τις άδειες τραπεζοκαθισμάτων, τις τοπικές κανονιστικές αποφάσεις, τον χώρο στάθμευσης και τη διάθεση πιστώσεων.

Οι οικονομικές διατάξεις που ισχύουν για τους δήμους εφαρμόζονται και στο Δημοτικό Λιμενικό Ταμείο Ερμιονίδας, περιλαμβάνοντας τον οργανισμό εσωτερικής υπηρεσίας, τον προϋπολογισμό, τον απολογισμό, τη διαχείριση, τα δάνεια και την περιουσία. Η εκτέλεση έργων και οι προμήθειες ακολουθούν τις ισχύουσες διατάξεις για τους δήμους, με τις κρατικές επιχορηγήσεις να καταγράφονται χωριστά στα έσοδα και τις δαπάνες να διαχειρίζεται ο Πρόεδρος του Διοικητικού Συμβουλίου. Οι πόροι διατίθενται αποκλειστικά για τη συντήρηση, ανάπτυξη και δημιουργία λιμανιών.

Σύμφωνα με την από 24/07/2020 απόφαση του ΔΣ του Λιμενικού ταμείου, με αριθμό ΑΔΑ: ΩΞΟΥΟΛΘΛ-434 και το Άρθρο 13, Οι πόροι που συλλέγει το ταμείο σύμφωνα με τις διατάξεις της παρ. 7 του άρθρου 28 του Ν. 2738/99, τα Δημοτικά Λιμενικά Ταμεία του ίδιου άρθρου, με την δημοσίευση των διαταγμάτων,

υπεισέρχονται σε όλα τα κινητά και ακίνητα περιουσιακά στοιχεία, πόρους, δικαιώματα και υποχρεώσεις, εν γένει των νομικών προσώπων που διαδέχονται ή και των αρμοδιοτήτων που μεταφέρονται. Επομένως πόροι του Δημοτικού Λιμενικού Ταμείου Ερμιονίδας είναι: α. Τα έσοδα από το τέλος χρήσης λιμένων αρμοδιότητας του και επί εκδιδομένων εισιτηρίων. β. Τα έσοδα προσόρμισης, πρύμνησης και παραβολής πλοίων στους λιμένες αρμοδιότητας του. γ. Τα έσοδα από ιδιαίτερο δικαίωμα χρήσης χώρων χερσαίων και εξομοιούμενων ζωνών των λιμένων αρμοδιότητας του. δ. Τα έσοδα από τέλη ύδρευσης και παροχής ηλεκτρισμού σε τρίτους. ε. Η τακτική επιχορήγηση του Δήμου. στ. Τα έσοδα από διάφορες επιχορηγήσεις. ζ. Κάθε είδους εισφορές, δωρεές, κληρονομίες και κληροδοσίες. η. Εισπράξεις από το αντίτιμο πραγμάτων ή υπηρεσιών και οι πρόσοδοι από τη δική του περιουσία. θ. Οι πόροι που θα καθοριστούν με κοινές αποφάσεις των Υπουργών Εσωτερικών και Εμπορικής Ναυτιλίας και οι οποίοι θα αποτελούν ειδικά έσοδα που θα διατίθενται αποκλειστικά για την προμήθεια και λειτουργία του μηχανολογικού εξοπλισμού του Δημοτικού Λιμενικού Ταμείου και για τη διενέργεια κάθε αναγκαίας παρέμβασης στο λιμάνι και τη γύρω χερσαία περιοχή που συνδέεται λειτουργικά με αυτό ή το επηρεάζει ή επηρεάζεται άμεσα ή έμμεσα από αυτό (άρθρο 28 παρ. 3 του Ν. 2738/99). ι. Τα έσοδα από το τέλος υποδοχής υγρών και στερεών καταλοίπων. κ. Τα έσοδα από τέλη διαφήμισης. λ. Κάθε άλλο έσοδο που προβλέπεται από διάταξη νόμου.

Επιπλέον σύμφωνα με το Άρθρο 14 της ίδιας απόφασης, η ταμειακή διαχείριση του Δημοτικού Λιμενικού Ταμείου Ερμιονίδας, ενεργείται από δική του ταμειακή υπηρεσία που προβλέπεται στον Οργανισμό Εσωτερικής υπηρεσίας του. Μέχρι την στελέχωση και έναρξη λειτουργίας της υπηρεσίας αυτής, η ταμειακή διαχείριση θα γίνεται από την ταμειακή υπηρεσία του Δήμου Ερμιονίδας, σύμφωνα με τις διατάξεις του Ν. 3463/2006. Τέλος σύμφωνα με το άρθρο 15 σχετικά με την οικονομική διαχείριση: 1. Οι διατάξεις που ισχύουν για τους δήμους και αφορούν τον οργανισμό εσωτερικής υπηρεσίας, τον προϋπολογισμό, το οικονομικό έτος, τον απολογισμό, την ταμειακή υπηρεσία, τη διαχείριση, τα δάνεια και την περιουσία εφαρμόζονται και στο Δημοτικό Λιμενικό Ταμείο Ερμιονίδας. 2. Η εκτέλεση έργων και οι προμήθειες πραγμάτων ενεργούνται σύμφωνα με τις διατάξεις που ισχύουν κάθε φορά για την εκτέλεση έργων και την προμήθεια πραγμάτων από τους Δήμους. 3. Οι κρατικές επιχορηγήσεις εγγράφονται χωριστά στα έσοδα του προϋπολογισμού. Αν επιχορήγηση παρέχεται στο Δημοτικό Λιμενικό Ταμείο για την εκπλήρωση ειδικού σκοπού, εγγράφεται αντίστοιχη πίστωση για το σκοπό αυτό ιδιαιτέρως στα έξοδα του προϋπολογισμού. 4. Διατάκτης των δαπανών όπως προαναφέρθηκε είναι ο Πρόεδρος του Διοικητικού Συμβουλίου με τον υπόλογο διαχειριστή Προϊστάμενο της Οικονομικής υπηρεσίας του Δημοτικού Λιμενικού Ταμείου Ερμιονίδας ή οι νόμιμοι αναπληρωτές. 6. Η διάθεση των πόρων του Δημοτικού Λιμενικού Ταμείου Ερμιονίδας, γίνεται αποκλειστικά για την συντήρηση και ανάπτυξη των υπαρχόντων λιμανιών της περιοχής ευθύνης του και την δημιουργία νέων.

Τα έργα και οι συμβάσεις του Λιμενικού ταμείου είναι:

- ΑΠΟΚΑΤΑΣΤΑΣΗ ΖΗΜΙΩΝ ΛΙΜΕΝΙΚΩΝ ΥΠΟΔΟΜΩΝ ΤΟΥ ΝΟΤΙΟΥ ΤΜΗΜΑΤΟΣ ΕΡΜΙΟΝΗΣ του Λιμένα Ερμιόνης Π/Υ 279.000.00€ με ΦΠΑ που συμβασιοποιήθηκε 21/11/2023
- ΕΠΙΣΚΕΥΗ ΜΟΛΩΝ ΚΑΙ ΣΥΝΤΗΡΗΣΗ ΠΕΖΟΔΡΟΜΙΩΝ ΛΙΜΕΝΑ ΚΟΙΛΑΔΑΣ του Δημοτικού Λιμενικού Ταμείου Ερμιονίδας Π/Υ 204.822,65€ με ΦΠΑ και σύμβαση που υπογράφηκε στις 29/11/2023

## Π1. ΣΤΡΑΤΗΓΙΚΟΣ ΣΧΕΔΙΑΣΜΟΣ ΔΗΜΟΥ ΕΡΜΙΟΝΙΔΑΣ 2024-2028

- ΜΕΛΕΤΗ ΔΙΑΧΕΙΡΙΣΗΣ ΑΠΟΒΛΗΤΩΝ ΠΛΟΙΩΝ ΛΙΜΕΝΩΝ ΑΡΜΟΔΙΟΤΗΤΑΣ Δ.Λ.Τ.ΕΡΜΙΟΝΙΔΑΣ που χρηματοδοτήθηκε από το ΠΡΟΓΡΑΜΜΑ ΦΙΛΟΔΗΜΟΣ II με Προϋπολογισμό 6.784,72€ (με Φ.Π.Α. 24%) και σύμβαση από τον Νοέμβρη 2023
- ΜΕΛΕΤΗ ΠΕΡΙΒΑΛΛΟΝΤΙΚΩΝ ΕΠΙΠΤΩΣΕΩΝ ΛΙΜΕΝΑ ΚΟΙΛΑΔΑΣ ΠΡΟΓΡΑΜΜΑ ΦΙΛΟΔΗΜΟΣ II Προϋπολογισμού 15.077,16 € (ΜΕ φ.π.α. 24%), σύμβαση Δεκέμβρη 2023
- ΜΕΛΕΤΗ ΠΕΡΙΒΑΛΛΟΝΤΙΚΩΝ ΕΠΙΠΤΩΣΕΩΝ ΛΙΜΕΝΑ ΠΟΡΤΟΧΕΛΙΟΥ» ΠΡΟΓΡΑΜΜΑ ΦΙΛΟΔΗΜΟΣ II Προϋπολογισμού 14.323,30 € (ΜΕ φ.Π.Α. 24%) σύμβαση Δεκέμβρη 2023
- ΗΛΕΚΤΡΟΜΗΧΑΝΟΛΟΓΙΚΗ ΜΕΛΕΤΗ (ΠΙΛΑΡ) ΛΙΜΕΝΟΣ ΠΟΡΤΟΧΕΛΙΟΥ» ΠΡΟΓΡΑΜΜΑ ΦΙΛΟΔΗΜΟΣ II Προϋπολογισμού 3.769,29€ σύμβαση Δεκέμβρη 2023
- ΜΕΛΕΤΗ ΧΩΡΟΘΕΤΗΣΗΣ ΘΕΣΕΩΝ ΕΛΛΙΜΕΝΙΣΜΟΥ ΚΑΙ ΚΑΤΑΣΚΕΥΗΣ, /ΤΟΠΟΘΕΤΗΣΗΣ ΣΗΜΕΙΩΝ ΠΡΟΣΔΕΣΗΣ (ΡΕΜΕΤΖΩΝ ) ΓΙΑ ΤΗΝ ΑΣΦΑΛΗ ΠΡΟΣΔΕΣΗ ΣΚΑΦΩΝ» ΠΡΟΓΡΑΜΜΑ ΦΙΛΟΔΗΜΟΣ II Προϋπολογισμού 12.061,73 € (με Φ.Π.Α. 24%) σύμβαση Δεκέμβρη 2023
- ΜΕΛΕΤΗ ΕΠΙΣΚΕΥΗΣ ΥΠΟΣΚΑΦΩΝ ΠΡΟΣΗΝΕΜΟ ΜΩΛΟ ΤΟΥ Β. ΛΙΜΕΝΑ ΕΡΜΙΟΝΗΣ» ΠΡΟΓΡΑΜΜΑ ΦΙΛΟΔΗΜΟΣ II Προϋπολογισμού 13.066,87€ σύμβαση Δεκέμβρη 2023
- ΜΕΛΕΤΗ ΕΠΙΣΚΕΥΗΣ ΚΡΗΠΙΔΩΜΑΤΩΝ ΛΙΜΕΝΙΚΗΣ ΕΓΚΑΤΑΣΤΑΣΗΣ ΚΟΣΤΑΣ» ΠΡΟΓΡΑΜΜΑ ΦΙΛΟΔΗΜΟΣ II Προϋπολογισμού 12.061,73 € σύμβαση Δεκέμβρη 2023
- ΗΛΕΚΤΡΟΜΗΧΑΝΟΛΟΓΙΚΗ ΜΕΛΕΤΗ ΠΥΡΟΣΒΕΣΗΣ ΛΙΜΕΝΩΝ ΕΡΜΙΟΝΗΣ , ΠΟΡΤΟΧΕΛΙΟΥ, ΚΟΙΛΑΔΑΣ» ΠΡΟΓΡΑΜΜΑ ΦΙΛΟΔΗΜΟΣ II Προϋπολογισμού 11.307,87 € σύμβαση Δεκέμβρη 2023
- ΑΚΤΟΜΗΧΑΝΟΛΟΓΙΚΗ ΜΕΛΕΤΗ ΛΙΜΕΝΟΣ ΚΟΙΛΑΔΑΣ » ΠΡΟΓΡΑΜΜΑ ΦΙΛΟΔΗΜΟΣ II Προϋπολογισμού 9.046,30€ σύμβαση Δεκέμβρη 2023
- ΜΕΛΕΤΗ ΕΠΙΣΚΕΥΗΣ ΚΡΗΠΙΔΩΜΑΤΩΝ ΛΙΜΕΝΟΣ ΚΟΙΛΑΔΑΣ» ΠΡΟΓΡΑΜΜΑ ΦΙΛΟΔΗΜΟΣ II Προϋπολογισμού 12.061,73 € σύμβαση Δεκέμβρη 2023
- ΤΟΠΟΓΡΑΦΙΚΕΣ ΜΕΛΕΤΕΣ ΛΙΜΕΝΩΝ ΕΡΜΙΟΝΗΣ, ΠΟΡΤΟΧΕΛΙΟΥ, ΚΟΙΛΑΔΑΣ» ΠΡΟΓΡΑΜΜΑ ΦΙΛΟΔΗΜΟΣ II Προϋπολογισμού 36.862,78 € σύμβαση Δεκέμβρη 2023

### 2.2.2 Δημοτική Επιχείρηση Ύδρευσης-Αποχέτευσης Ερμιονίδας (Δ.Ε.Υ.Α.ΕΡ.)

#### Σκοπός:

Ο σκοπός της Δημοτικής Επιχείρησης Ύδρευσης-Αποχέτευσης Ερμιονίδας (εφεξής Δ.Ε.Υ.Α.ΕΡ.) είναι η εξυπηρέτηση των καταναλωτών και η κατά το δυνατό συντομότερη επίλυση των προβλημάτων τους.

#### Διάρθρωση Υπηρεσιών:

Η διάρθρωση των υπηρεσιών της Δ.Ε.Υ.Α.ΕΡ. είναι:

Διοικητικό Συμβούλιο

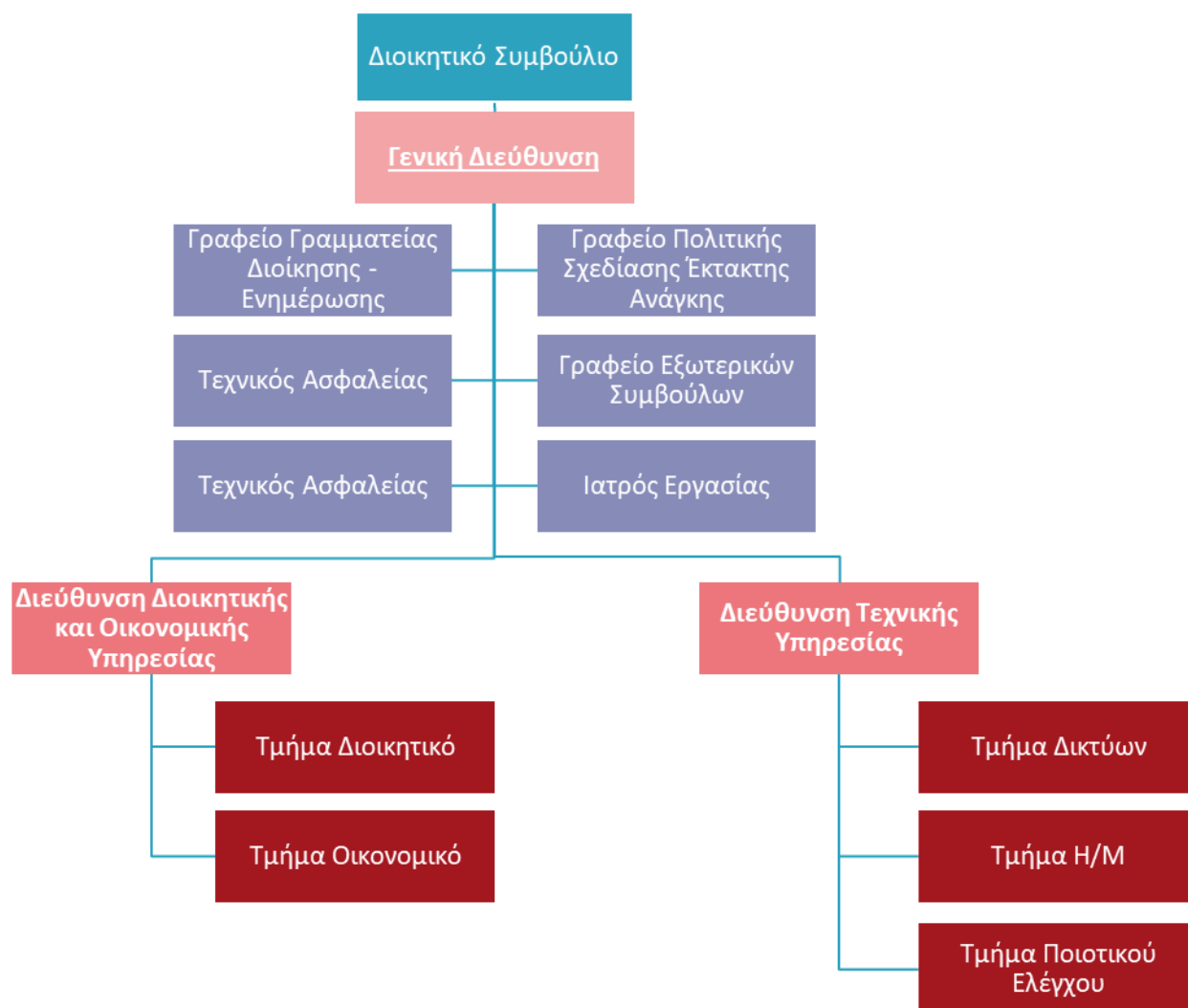
Γενική Διεύθυνση – Επικεφαλής Γενικός Διευθυντής

Διεύθυνση – Επικεφαλής Διευθυντής Υπηρεσίας

Τμήμα – Επικεφαλής Προϊστάμενος Τμήματος

Γραφείο / Συνεργείο – Επικεφαλής Γραφείου / Συνεργείου

Το οργανόγραμμα της Δ.Ε.Υ.Α.ΕΡ αποτυπώνεται στο παρακάτω διάγραμμα.



Τελευταία Ενημέρωση 31/07/2024

- Υπηρεσίες απευθείας υπαγόμενες στη Γενική Διεύθυνση
- Τμήμα
- Διεύθυνση
- Γραφείο

Διάγραμμα 16. Οργανόγραμμα Δ.Ε.Υ.Α.ΕΡ.

### 2.3 Δημοτική περιουσία του Δήμου Ερμιονίδας

#### Υφιστάμενη κατάσταση

Ο Δήμος Ερμιονίδας διαθέτει ένα ποικιλόμορφο χαρτοφυλάκιο ακινήτων, που περιλαμβάνει τόσο αστικά όσο και αγροτικά ακίνητα. Αυτό περιλαμβάνει περίπου 57 περιουσιακά στοιχεία, τα οποία αποτελούνται από οικόπεδα, κτίρια και κοινόχρηστους χώρους σε αστικό περιβάλλον, καθώς και γεωργικές εκτάσεις, βοσκοτόπια και δασικές εκτάσεις σε αγροτικές περιοχές, συνολικής έκτασης εκτιμώμενης περί των 15.367.930,14 τ.μ. Το Τμήμα Εσόδων, Περιουσίας και Αδειοδοτήσεων, που λειτουργεί στο πλαίσιο της Διεύθυνσης Οικονομικών Υπηρεσιών, είναι επιφορτισμένο με την προστασία και τη στρατηγική αξιοποίηση αυτών των περιουσιακών στοιχείων, σύμφωνα με το προσχέδιο του νέου Οργανισμού Εσωτερικής Υπηρεσίας (ΟΕΥ) του Δήμου Ερμιονίδας.

Βασικές αρμοδιότητες: Η θέση είναι υπεύθυνη για τη διαχείριση της ακίνητης περιουσίας και της ακίνητης περιουσίας:

Το Τμήμα είναι επιφορτισμένο κυρίως με την ολοκληρωμένη προστασία της δημοτικής περιουσίας. Αυτό περιλαμβάνει τη σχολαστική συλλογή όλων των εγγράφων που τεκμηριώνουν τα ιδιοκτησιακά δικαιώματα του Δήμου και τη διασφάλιση των δικαιωμάτων αυτών. Επιπλέον, διασφαλίζει την αξιοποίηση των ακινήτων και την προστασία τους από καταπατήσεις, παρακολουθεί την τήρηση των συμβατικών όρων (όπως οι μισθώσεις και οι παραχωρήσεις) και διαχειρίζεται όλες τις διαδικασίες που σχετίζονται με τις μισθώσεις, τις παραχωρήσεις και άλλες μορφές διαχείρισης ακινήτων. Αυτό περιλαμβάνει επίσης την ανάθεση μελετών για τη διαχείριση των δασικών εκτάσεων, την παραχώρηση βοσκοτόπων και την παραχώρηση γης για κοινωνικούς σκοπούς. Το τμήμα είναι επίσης αρμόδιο για την υποβολή προτάσεων σχετικά με τις πλέον επωφελείς χρήσεις των δημοτικών ακινήτων. Τέλος, το τμήμα είναι επί του παρόντος στελεχωμένο με 7 υπαλλήλους.

Επισκόπηση της ακίνητης περιουσίας:

Ο Πίνακας 20 (στο κεφάλαιο 2.1.3) απαριθμεί τα δημοτικά ακίνητα που αναμένεται να είναι βιώσιμα για αξιοποίηση στο εγγύς μέλλον. Ο πίνακας περιγράφει αναλυτικά την ακίνητη περιουσία εντός των περιοχών αυτών. Ειδικότερα, οι Κοινότητες Ερμιόνης και Κρανιδίου διαθέτουν σημαντική ακίνητη περιουσία η οποία ανέρχεται περίπου στο 60% επί της συνολικής ακίνητης περιουσίας του Δήμου Ερμιονίδας. Το υπόλοιπο 40% μοιράζεται στις Κοινότητες Διδύμων, Ηλιοκάστρου, Θερμησίας, Κοιλιάδας, Φούρνων και Πόρτο Χελίου.

## 2.4 Οικονομικά στοιχεία του Δήμου Ερμιονίδας

Η ανάπτυξη επιχειρησιακών προγραμμάτων στους δήμους έχει ως στόχο τον προγραμματισμό, τη διαχείριση και τον έλεγχο της οικονομικής τους κατάστασης. Η οικονομική εποπτεία του δήμου διαδραματίζει καθοριστικό ρόλο στη διασφάλιση ενός ορθολογικότερου σχεδιασμού των λειτουργιών του σε ετήσια βάση, εστιάζοντας σε δράσεις που στοχεύουν στη συνεχή βελτίωση του δήμου.

Για την επίτευξη των διττών στόχων (α) της παραγωγής ποιοτικών δημόσιων αγαθών με το χαμηλότερο δυνατό κόστος μέσω της παροχής αποδοτικών και αποτελεσματικών υπηρεσιών και (β) του εντοπισμού και της διατήρησης πηγών εσόδων για τον βέλτιστο σχεδιασμό των αναπτυξιακών στόχων, ο δήμος χρησιμοποιεί εργαλεία και τεχνικές της χρηματοοικονομικής επιστήμης για να περιγράψει την οικονομική του κατάσταση με υψηλό βαθμό ακρίβειας.

Αναγνωρίζοντας ότι οι τεχνικές αυτές μοιράζονται μια κοινή βάση στην ανάλυση των εσόδων και των δαπανών του δήμου, η οικονομική κατάσταση του Δήμου Ερμιονίδας για την τριετία 2021-2023 εξετάζεται μέσα από δύο πρωταρχικούς άξονες: Έσοδα και Έξοδα. Τα χρηματοοικονομικά εργαλεία και οι πρακτικές που εφαρμόστηκαν κατά τη διάρκεια αυτής της περιόδου περιλαμβάνουν

- Εφαρμογή του Διπλογραφικού Λογιστικού Συστήματος: Όπως περιγράφεται στο Προεδρικό Διάταγμα 315/99.
- Προϋπολογισμός: Διεξάγεται σύμφωνα με την Κοινή Υπουργική Απόφαση ΚΥΑ 7028/3.2.2004 (ΦΕΚ Β 253/2004) και επικαιροποιείται ετησίως.
- Κατάρτιση οικονομικών εκθέσεων: Συστηματική τεκμηρίωση των οικονομικών δραστηριοτήτων.
- Κατάρτιση του Ισολογισμού: Αναλυτικές οικονομικές καταστάσεις που αποτυπώνουν την οικονομική κατάσταση του Δήμου.

### 2.4.1 Ανάλυση Εσόδων τριετίας 2020-2023

#### Εισαγωγή

Η λογιστική παρακολούθηση των εσόδων του δήμου γίνεται με δύο μόνο λογαριασμούς, στον πρώτο από τους οποίους εγγράφονται όλα τα τακτικά έσοδα (§1 αρ.157 του Ν.3463/2006) και στο δεύτερο όλα τα έκτακτα έσοδα (§2 αρ.157 του Ν.3463/2006). Τα έσοδα του δεύτερου λογαριασμού διακρίνονται σε γενικά ή ανειδίκευτα έσοδα και σε ειδικευμένα. Από τα τακτικά έσοδα και τα έκτακτα γενικά ή ανειδίκευτα έσοδα μπορεί να πληρωθεί οποιαδήποτε νόμιμη δαπάνη, ενώ από τα έκτακτα ειδικευμένα μπορούν να πληρωθούν μόνο οι δαπάνες για τις οποίες προορίζονται τα αντίστοιχα έσοδα.

#### Στα Τακτικά έσοδα εντάσσονται:

- Τα έσοδα από ακίνητη περιουσία.

- Τα έσοδα από κινητή περιουσία.
  - Τα έσοδα από ανταποδοτικά τέλη και δικαιώματα (κυρίως τέλη καθαριότητας και φωτισμού).
  - Τα έσοδα από λοιπά τέλη, δικαιώματα και παροχή υπηρεσιών (κυρίως ΤΑΠ, έσοδα κοιμητηρίων, τέλη κοινόχρηστων χώρων, τέλη επί των ακαθαρίστων εσόδων καταστημάτων εστίασης).
  - Φόροι-Εισφορές (π.χ. εισφορά σε χρήμα).
  - Έσοδα από επιχορηγήσεις για λειτουργικές δαπάνες.
  - Λοιπά τακτικά έσοδα (π.χ. διαφημιστικά τέλη, παράβολα για την έκδοση άδειας λειτουργίας καταστημάτων, παράβολα τέλεσης πολιτικών γάμων, κλπ).

Στα Έκτακτα έσοδα εντάσσονται:

- Τα έσοδα από εκποίηση κινητής και ακίνητης περιουσίας.
- Τα έσοδα από έκτακτες επιχορηγήσεις για λειτουργικές δαπάνες (π.χ. πολιτικής προστασίας).
- Τα έσοδα από επιχορηγήσεις για επενδύσεις.
- Τα έσοδα από δωρεές, κληρονομίες και κληροδοσίες.
- Τα έσοδα από προσαυξήσεις, πρόστιμα και παράβολα.
- Λοιπά έκτακτα έσοδα (π.χ. από τη διάθεση τευχών δημοπράτησης, εγγυητικές επιστολές, κλπ).

Οικονομική κατάσταση του Δήμου - Εισπραχθέντα έσοδα

Ανάλυση Εισπραχθέντων Εσόδων

Α) Σύμφωνα με τα στοιχεία του Πίνακα 22 «Εισπραχθέντα Έσοδα κατά κατηγορία εσόδου» οι υποκατηγορίες των εσόδων εμφανίζουν τις παρακάτω τάσεις:

- Τα **τακτικά έσοδα** κατά τα έτη 2021-2023 αποτελούν κατά μέσο όρο το 85% των συνολικών ετήσιων εσόδων, με μέση ετήσια αύξηση κατά 12,5%.
- Τα **έκτακτα έσοδα** κατά τα έτη 2021-2023 αποτελούν κατά μέσο όρο το 15% των συνολικών ετήσιων εσόδων, με μέση ετήσια μείωση κατά 22%.
- Τα **εισπρακτέα υπόλοιπα από βεβαιωθέντα έσοδα** κατά τα έτη 2021-2023 αποτελούν κατά μέσο όρο το 19% των συνολικών ετήσιων εσόδων, με μέση ετήσια αύξηση κατά 0,17%.
- Το **χρηματικό υπόλοιπο** αποτελεί κατά τα έτη 2021-2023 αποτελεί κατά μέσο όρο το 38% των συνολικών ετήσιων εσόδων, με μέση ετήσια μείωση κατά 10,62%.

Πίνακας 22: Εισπραχθέντα Έσοδα κατά κατηγορία εσόδου

ΕΣΟΔΟ	2021		2022		2023	
	ΕΙΣΠΡΑΧΘΕΝΤΑ	ΠΟΣΟΣΤΟ ΕΠΙ ΤΩΝ ΣΥΝΟΛΙΚΩΝ ΕΙΣΠΡΑΧΘΕΝΤΩΝ	ΕΙΣΠΡΑΧΘΕΝΤΑ 2	ΠΟΣΟΣΤΟ ΕΠΙ ΤΩΝ ΣΥΝΟΛΙΚΩΝ ΕΙΣΠΡΑΧΘΕΝΤΩΝ 3	ΕΙΣΠΡΑΧΘΕΝΤΑ 4	ΠΟΣΟΣΤΟ ΕΠΙ ΤΩΝ ΣΥΝΟΛΙΚΩΝ ΕΙΣΠΡΑΧΘΕΝΤΩΝ 5
ΤΑΚΤΙΚΑ (Κ.Α.0 ΚΑΙ 21)	5.373.231,26	54,49%	6.031.426,08	22,28%	6.787.866,33	27,58%
ΕΚΤΑΚΤΑ (Κ.Α.1 ΚΑΙ 22)	1.309.425,23	13,28%	1.212.172,66	4,48%	756.843,07	3,08%
ΧΡΗΜΑΤΙΚΟ ΥΠΟΛΟΙΠΟ (Κ.Α.5)	3.177.670,20	32,23%	19.832.220,91	73,25%	17.062.904,64	69,34%
ΣΥΝΟΛΟ	9.860.326,69	100,00%	27.075.819,65	100,00%	24.607.614,04	100,00%

Τα τακτικά έσοδα αποτελούν κατά μέσο όρο το 85% των συνολικών εισπραχθέντων εσόδων, μαρτυρώντας ικανοποιητικό δείκτη αυτοδυναμίας του Δήμου Ερμιονίδας.

#### Εισπρακτική ικανότητα του δήμου εισπραχθέντα/βεβαιωθέντα

##### Ανάλυση εισπραχθέντων/βεβαιωθέντα έσοδα

Το ποσοστό των εισπραχθέντων εσόδων προς τα βεβαιωθέντα έσοδα εμφανίζει την αποτελεσματικότητα του εισπρακτικού μηχανισμού του Δήμου. Σύμφωνα με τον Πίνακα 23 «Εισπραχθέντα/βεβαιωθέντα έσοδα τριετίας 2021-2023» τα **συνολικά εισπραχθέντα έσοδα** στην τριετία 2021-2023 αποτελούν το 83% των βεβαιωθέντων για το έτος 2021, το 84% για το 2022 και το 85% για το 2023, οι υποκατηγορίες των εσόδων εμφανίζουν τις παρακάτω τάσεις:

- Στα **τακτικά έσοδα** εισπράχθηκε το 80% των βεβαιωμένων εσόδων του 2021, το 82% του 2022 και το 83% του 2023.
- Στα **έκτακτα έσοδα** εισπράχθηκε το 97% των βεβαιωμένων εσόδων του 2021, το 98% του 2022 και το 98% του 2023.
- Στο **χρηματικό υπόλοιπο** παρατηρείται συμφωνία των βεβαιωμένων με τα εισπραχθέντα έσοδα.

Π1. ΣΤΡΑΤΗΓΙΚΟΣ ΣΧΕΔΙΑΣΜΟΣ ΔΗΜΟΥ ΕΡΜΙΟΝΙΔΑΣ 2024-2028

Πίνακας 23: Εισπραχθέντα/βεβαιωθέντα έσοδα τριετίας 2021-2023

ΕΣΟΔΟ	2021			2022			2023		
	ΒΕΒΑΙΩΘΕΝΤΑ	ΕΙΣΠΡΑΧΘΕΝΤΑ	ΠΟΣΟΣΤΟ ΕΠΙ ΤΩΝ ΣΥΝΟΛΙΚΩΝ ΒΕΒΑΙΩΘΕΝΤΩΝ	ΒΕΒΑΙΩΘΕΝΤΑ	ΕΙΣΠΡΑΧΘΕΝΤΑ	ΠΟΣΟΣΤΟ ΕΠΙ ΤΩΝ ΣΥΝΟΛΙΚΩΝ ΒΕΒΑΙΩΘΕΝΤΩΝ	ΒΕΒΑΙΩΘΕΝΤΑ	ΕΙΣΠΡΑΧΘΕΝΤΑ	ΠΟΣΟΣΤΟ ΕΠΙ ΤΩΝ ΣΥΝΟΛΙΚΩΝ ΒΕΒΑΙΩΘΕΝΤΩΝ
ΤΑΚΤΙΚΑ (Κ.Α.0 ΚΑΙ 21)	6.705.799,53	5.373.231,26	80,13%	7.374.807,53	6.031.426,08	81,78%	8.150.384,23	6.787.866,33	83,28%
ΕΚΤΑΚΤΑ (Κ.Α.1 ΚΑΙ 22)	1.350.103,98	1.309.425,23	96,99%	1.240.302,11	1.212.172,66	97,73%	772.191,63	756.843,07	98,01%
ΧΡΗΜΑΤΙΚΟ ΥΠΟΛΟΙΠΟ (Κ.Α.5)	3.177.670,20	3.177.670,20	100,00%	2.495.355,89	2.495.355,89	100,00%	2.500.921,16	2.500.921,16	100,00%
ΣΥΝΟΛΟ	11.233.573,71	9.860.326,69	69,37%	11.110.465,53	9.738.954,63	87,66%	11.423.497,02	10.045.630,56	87,94%

Τόσο στην κατηγορία των τακτικών εσόδων όσο και στην κατηγορία των εκτάκτων παρατηρείται σταθερότητα και μεγάλη ταύτιση των βεβαιωμένων και εισπραχθέντων εσόδων, μαρτυρώντας ότι η εισπρακτική ικανότητα του δήμου βρίσκεται σε ικανοποιητικό επίπεδο. Στα έκτακτα έσοδα η εισπρακτική ικανότητα είναι εξαιρετική.

Αξιολόγηση εσόδων δήμου

Ο Δήμος Ερμιονίδας παρουσιάζει ικανοποιητικό δείκτη αυτοδυναμίας, αφού τα τακτικά του έσοδα αποτελούν κατά μέσο όρο το 85% των συνολικών εισπραχθέντων εσόδων. Επίσης παρατηρείται σταθερότητα και ικανοποιητική ταύτιση μεταξύ βεβαιωμένων και εισπραχθέντων εσόδων, μαρτυρώντας ότι η εισπρακτική ικανότητα του δήμου βρίσκεται σε ικανοποιητικό επίπεδο.

Ο Δήμος Ερμιονίδας έχει λάβει τα απαραίτητα εισπρακτικά μέτρα, τα οποία έχουν αποδειχθεί αποτελεσματικά. Το γεγονός ότι τα εισπραχθέντα έσοδα συγκλίνουν ικανοποιητικά στα βεβαιωθέντα δε δημιουργεί προβλήματα στην υλοποίηση του προϋπολογισμού του δήμου.

Δεν χρησιμοποιήθηκε ο δανεισμός για την ενίσχυση των εσόδων του Δήμου Ερμιονίδας, γεγονός που μαρτυρά την οικονομική αυτοτέλεια του δήμου.

Το χρηματικό υπόλοιπο αποτελεί κατά μέσο όρο στην τριετία 2021-2023 κατά μέσο όρο το 38% των συνολικών εσόδων του δήμου, παρουσιάζοντας όμως μία ετήσια μεταβολή της τάξης του 21,47% από

2021 σε 2022 και σχετική σταθεροποίηση +0,22% από 2022 σε 2023, εκδηλώνοντας ικανοποιητική απορρόφηση των χρηματικών διαθεσίμων του δήμου.

#### 2.4.2 Ανάλυση Εξόδων τριετίας 2021-2023

##### Εισαγωγή

Οι δαπάνες του προϋπολογισμού του Δήμου κατηγοριοποιούνται στις ακόλουθες ομάδες:

1. Λειτουργικές Δαπάνες Χρήσης: Περιλαμβάνουν μισθούς και έξοδα προσωπικού, μισθούς και έξοδα αιρετών και τρίτων, παροχές προς τρίτους, πληρωμές φόρων-τελών, λοιπά γενικά έξοδα, πληρωμές για την εξυπηρέτηση της δημόσιας πίστης, δαπάνες για την προμήθεια αναλωσίμων, πληρωμές για μεταβιβάσεις εισοδημάτων προς τρίτους, παραχωρήσεις, παροχές, επιχορηγήσεις, επιδοτήσεις, δωρεές και εγγυήσεις.
2. Επενδύσεις: Η ομάδα αυτή περιλαμβάνει την αγορά κτιρίων, τα τεχνικά έργα, την προμήθεια παγίων, τα έργα, τις μελέτες, τις έρευνες, τις πειραματικές εργασίες και τους τίτλους πάγιων επενδύσεων.
3. Πληρωμές για υποχρεώσεις προηγούμενων οικονομικών ετών (ΠΟΕ): Περιλαμβάνει υποχρεώσεις από προηγούμενα οικονομικά έτη.
4. Αποθεματικό: Κεφάλαια που διατίθενται για απρόβλεπτες δαπάνες.

Οι δαπάνες αυτές παρακολουθούνται τόσο κατά είδος όσο και κατά υπηρεσία.

Για την ανάλυση των στοιχείων δαπανών του Δήμου Ερμιονίδας, έγινε χρήση του Πίνακα 24 «Ανακεφαλαίωση Δαπανών τριετίας 2021-2023».

	<b>Δαπάνες</b>	<b>Σύνολο Δαπανών</b>	<b>Αποθεματικό</b>
2021	<b>Τελικά Διαμορφωθέντα</b>	12863144,33	14,64
	<b>Ενταλθέντα</b>	7364971,02	0
	<b>Πληρωθέντα</b>	7364971,02	0
	<b>Υπόλοιπα Πληρωτέα</b>	0	0
	<b>Αδιάθετες Πιστώσεις</b>	5498173,31	14,64
	<b>Υπερβάσεις</b>	0	0
2022	<b>Τελικά Διαμορφωθέντα</b>	12952475,72	6389,41
	<b>Ενταλθέντα</b>	7238033,47	0
	<b>Πληρωθέντα</b>	7238033,47	0
	<b>Υπόλοιπα Πληρωτέα</b>	0	0

Π1. ΣΤΡΑΤΗΓΙΚΟΣ ΣΧΕΔΙΑΣΜΟΣ ΔΗΜΟΥ ΕΡΜΙΟΝΙΔΑΣ 2024-2028

	<b>Αδιάθετες Πιστώσεις</b>	5714442,25	6389,41
	<b>Υπερβάσεις</b>	0	0
2023	<b>Τελικά Διαμορφωθέντα</b>	17094251,54	119612,98
	<b>Ενταλθέντα</b>	8276231,78	0
	<b>Πληρωθέντα</b>	8276230,15	0
	<b>Υπόλοιπα Πληρωτέα</b>	1,63	0
	<b>Αδιάθετες Πιστώσεις</b>	8818019,76	119612,98
	<b>Υπερβάσεις</b>	0	0

Πίνακας 24. Ανακεφαλαίωση Δαπανών τριετίας 2021-2023

Ανάλυση Τελικών Διαμορφωθέντων

Το τελικό διαμορφωθέν Αποθεματικό παρουσιάζει μία ετήσια αύξηση από το έτος 2021 στο έτος 2022 της τάξεως του 43544%, ενώ από το έτος 2022 στο έτος 2023 1772%.

Το τελικό διαμορφωθέν Σύνολο των Δαπανών παρουσιάζει πιο συγκρατημένες ετήσιες αυξήσεις. Από το έτος 2021 στο έτος 2022 της αυξήθηκε κατά 1%, ενώ από το έτος 2022 στο έτος 2023 κατά 32%.

Ανάλυση Πληρωθέντων

Το Πληρωθέν Σύνολο των Δαπανών παρουσιάζει ετήσια μείωση από το έτος 2021 στο έτος 2022 της τάξεως του 2%, ενώ από το έτος 2022 στο έτος 2023 αυξήθηκε κατά 14%.

Σχέση Πληρωθέντων/Τελικών Διαμορφωθέντων

Η σχέση Πληρωθέντων Συνολικών Δαπανών με τις Τελικά Διαμορφωθείσες Συνολικές Δαπάνες στην τριετία 2021 έως 2023 κινείται ως ακολούθως 57% (2021), 56% (2022 )και 48% (2023). Γεγονός που μαρτυρά μετριοπαθή συνέπεια στην εξόφληση των δαπανών για το Δήμο Ερμιονίδας.

### Κεφάλαιο 3: Αξιολόγηση Υφιστάμενης Κατάστασης

#### 3.1 Ανάλυση Εσωτερικού-Εξωτερικού Περιβάλλοντος - SWOT Ανάλυση

Δυνατά Σημεία (Strengths)	Αδύναμα Σημεία (Weaknesses)	Ευκαιρίες (Opportunities)	Απειλές (Threatens)
<b>ΠΕΡΙΒΑΛΛΟΝ ΚΑΙ ΠΟΙΟΤΗΤΑ ΖΩΗΣ</b>			
<ul style="list-style-type: none"> <li>-Πληθυσμιακή σταθερότητα το διάστημα 2011-2021</li> <li>-Αύξηση των παραγωγικών ηλικιών 35 έως 65 ετών το διάστημα 2001-2011, λόγω απασχόλησης στον πρωτογενή τομέα</li> <li>-Υψηλότερος βαθμός ανανέωσης παραγωγικής ηλικίας από τη χώρα</li> <li>-Γεωγραφική θέση σε κομβικό σημείο για τον τουρισμό και μικρή απόσταση από αστικά κέντρα (Αθήνα, Κόρινθος, Ναύπλιο)</li> <li>-Περιοχές ιδιαίτερου φυσικού κάλλους συνδυασμένες με μνημεία της πολιτιστικής κληρονομιάς (Πλούσιο φυσικό περιβάλλον &amp; Αξιόλογες παραλίες)</li> <li>-Μεγάλες γεωργικές εκτάσεις</li> </ul>	<ul style="list-style-type: none"> <li>-Γήρανση πληθυσμού</li> <li>-Ζητήματα υποδομών – ελλείψεις σε υποδομές για πρόσβαση ατόμων με αναπηρία</li> <li>-Έλλειψη υποδομών σε χώρους στάθμευσης σε όλους τους οικισμούς</li> <li>-Ελλιπής σχεδιασμός παρεμβάσεων προστασίας και διαχείρισης του περιβάλλοντος</li> <li>-Καθυστέρηση ωρίμανσης έργων και μελετών</li> <li>-Αυξημένες ανάγκες συντήρησης υποδομών</li> </ul>	<ul style="list-style-type: none"> <li>-Επικείμενος χωροταξικός και πολεοδομικός σχεδιασμός</li> <li>-Αξιοποίηση του φυσικού περιβάλλοντος ως πόλος έλξης επισκεπτών</li> <li>-Μεσογειακό φυσικό περιβάλλον</li> <li>-Ιδανικές συνθήκες θαλάσσιου περιβάλλοντος</li> <li>-Γεωγραφική θέση του Δήμου σε μικρή απόσταση από την Αθήνα</li> <li>-Αξιοποίηση προγραμμάτων χρηματοδότησης δράσεων περιβαλλοντικής προστασίας όπως ΔΗΣΜΕ</li> <li>- Περιθώρια βελτίωσης της άντλησης επιχορηγήσεων</li> </ul>	<ul style="list-style-type: none"> <li>-Επερχόμενη τουριστική δραστηριότητα που μπορεί να επηρεάσει αρνητικά το φυσικό περιβάλλον και τις παραλίες</li> <li>-Ανάγκη προστασίας δασών και προστατευόμενων περιοχών από καταστροφικά φαινόμενα (π.χ. πυρκαγιές)</li> <li>-Εδαφικές διαβρώσεις και κίνδυνοι πλημμύρας</li> <li>-Εξάντληση φυσικών πόρων</li> <li>-Ελλιπής διαχείριση υδατικών πόρων &amp; λειψυδρία</li> <li>-Μεγάλο μέγεθος Δήμου με πολλές ελλείψεις σε υποδομές</li> </ul>



Π1. ΣΤΡΑΤΗΓΙΚΟΣ ΣΧΕΔΙΑΣΜΟΣ ΔΗΜΟΥ ΕΡΜΙΟΝΙΔΑΣ 2024-2028

<p>-Ελεγχόμενη Παραθεριστική οικιστική δραστηριότητα στην έκταση του Δήμου</p>			
<b>ΚΟΙΝΩΝΙΚΗ ΠΟΛΙΤΙΚΗ, ΥΓΕΙΑ, ΠΑΙΔΕΙΑ, ΠΟΛΙΤΙΣΜΟΣ ΚΑΙ ΑΘΛΗΤΙΣΜΟΣ</b>			
<p>-Πλούσιο πολιτιστικό απόθεμα, δράσεις και εκδηλώσεις -Δημοτική Φιλαρμονική - Πρόγραμμα «Βοήθεια στο σπίτι» - Εθελοντική ομάδα αλληλεγγύης -Ανακαινισμένες, αναβαθμισμένες και πιστοποιημένες παιδικές χαρές - Μέριμνα για αδέσποτα ζώα - Συντηρήσεις και αναβαθμίσεις σχολικών κτιρίων &amp; αθλητικών εγκαταστάσεων</p>	<p>-Υψηλό κόστος επισκευής και συντήρησης των σχολικών μονάδων και αθλητικών εγκαταστάσεων -Ανάγκη χρηματοδότησης για έκτακτες ανάγκες κοινωνικής πρόνοιας</p>	<p>-Προώθηση Θεματικού/εναλλακτικού τουρισμού -Ανάδειξη μνημείων πολιτιστικής κληρονομιάς</p>	<p>-Ανάγκες σε ιατρικό και νοσηλευτικό προσωπικό -Διασπορά μαθητών στους οικισμούς που δημιουργεί ζητήματα πρόσβασης στην εκπαίδευση -Επιδείνωση των Κοινωνικών Προβλημάτων όπως ανεργία, ακρίβεια και μη ανανέωση παραγωγικού πληθυσμού</p>
<b>ΤΟΠΙΚΗ ΟΙΚΟΝΟΜΙΑ ΚΑΙ ΑΠΑΣΧΟΛΗΣΗ</b>			
<p>-Παραγωγή προϊόντων του πρωτογενούς (εσπεριδοειδή, λάδι, γαλακτοκομικά) -Απασχόληση οικονομικά ενεργών στον κλάδο της γεωργίας και της κτηνοτροφίας και στον κλάδο των πωλήσεων και του τουρισμού -Προώθηση οικολογικού Τουρισμού</p>	<p>-Μείωση των παραγωγικών ηλικιών 15 έως 34 το διάστημα 2001-2011 -Συρρίκνωση του πρωτογενούς τομέα - Μικρότερος αριθμός νεότερων παραγωγικών ηλικιών που απασχολούνται στον πρωτογενή τομέα, σε σχέση με τους μεσήλικες</p>	<p>-Λειτουργία Ενεργειακής Κοινότητας -Δυνατότητες για ανάπτυξη οργανωμένης παραθεριστικής και τουριστικής δραστηριότητας -Σημαντική αξία της περιοχής, λόγω του κλίματος ως τουριστικό προορισμό ετήσιας διάρκειας -Σημαντική θέση που ευνοεί τη δημιουργία προϋποθέσεων και</p>	<p>-Ελλείψεις χωροταξικού σχεδιασμού για τον τουρισμό και την παράκτια ζώνη -Μείωση των επιδοτήσεων / ενισχύσεων των αγροτικών προϊόντων από την Ευρωπαϊκή Ένωση -Πιθανή εγκατάλειψη αγροτικών δραστηριοτήτων -Γήρανση του τοπικού πληθυσμού</p>

Π1. ΣΤΡΑΤΗΓΙΚΟΣ ΣΧΕΔΙΑΣΜΟΣ ΔΗΜΟΥ ΕΡΜΙΟΝΙΔΑΣ 2024-2028

<p>-Λειτουργία τουριστικής πύλης και ιστοσελίδας Δήμου</p> <p>-Άνθιση κλάδου κατασκευών λόγω της ανάπτυξης παραθεριστικής και τουριστικής κατοικίας</p> <p>-Υψηλό ποσοστό απασχολουμένων στον πρωτογενή τομέα &amp; Εξειδίκευση στην κτηνοτροφική παραγωγή</p> <p>-Λειτουργία Ιχθυόσκαλας</p>	<p>-Εποχική επιβάρυνση από παράκτιες τουριστικές δραστηριότητες</p>	<p>υποστήριξης του εναλλακτικού τουρισμού</p> <p>-Πολιτισμικό και φυσικό περιβάλλον που μπορεί να αποτελέσει τη βάση για ανάπτυξη εναλλακτικών μορφών τουρισμού μέσω της σύνδεσης πρωτογενούς τομέα και τουρισμού</p> <p>-Προϋποθέσεις σύνδεσης κλάδων του πρωτογενούς και του τουρισμού, με την διάχυση γνώσης των παραδοσιακών κλάδων προς τους νεότερους των παραγωγικών ηλικιών</p> <p>-Βελτίωση ανταγωνιστικού πλεονεκτήματος των προϊόντων</p> <p>-Προστατευόμενη ονομασία Προέλευσης ελαιολάδου και ροδιού</p> <p>-Δυναμικότητα κτηνοτροφίας, αλιείας και δυνατότητες ενίσχυσης υδατοκαλλιέργειας</p> <p>-Σημαντικές γεωργικές εκτάσεις προς εκμετάλλευση</p>	
<p><b>ΔΗΜΟΣ ΩΣ ΟΡΓΑΝΙΣΜΟΣ</b></p>			

Π1. ΣΤΡΑΤΗΓΙΚΟΣ ΣΧΕΔΙΑΣΜΟΣ ΔΗΜΟΥ ΕΡΜΙΟΝΙΔΑΣ 2024-2028

<p>-Εκτιμώμενη ολοκλήρωση χωροταξικού και πολεοδομικού σχεδιασμού -Ολοκληρωμένα: ΤοΣΔΑ, ΔηΣΜΕ, ΣΔΑΕΚ, ΣΦΗΟ -Εξειδικευμένο και έμπειρο προσωπικό Δήμου</p>	<p>-Έλλειψη στελέχωσης όλων των υπηρεσιών του Δήμου -Έλλειψη σε ορισμένες ειδικότητες προσωπικού -Δυσκολία ανταπόκρισης σε θέματα πρόνοιας λόγω έλλειψης προσωπικού -Ανάγκη εμπλουτισμού των μηχανημάτων έργου -Η επικάλυψη αρμοδιοτήτων και δραστηριοτήτων συντηρεί σημαντικό λειτουργικό κόστος -Έλλειψη αποκεντρωμένων υπηρεσιών εξυπηρέτησης -Έλλειψη μηχανισμού μέτρησης της απόδοσης -Έλλειψη διαλειτουργικότητας συστημάτων</p>	<p>-Η δυνατότητα χρηματοδότησης έργων μέσα από νέα χρηματοδοτικά εργαλεία -Επιτυχημένες συνεργασίες</p>	<p>-Χρονοβόρες διαδικασίες έγκρισης σχεδίων και μελετών από Δημόσιους Φορείς -Αποκλίσεις σε χρονοδιαγράμματα υλοποίησης έργων</p>
<b>ΟΡΓΑΝΩΣΗ, ΣΥΝΕΡΓΑΣΙΕΣ &amp; ΑΝΘΡΩΠΙΝΟ ΔΥΝΑΜΙΚΟ</b>			
<p>-Σαφής δομή διακυβέρνησης: Ο Δήμος διαθέτει μια σαφώς καθορισμένη δομή διακυβέρνησης με συγκεκριμένους ρόλους και αρμοδιότητες, όπως περιγράφεται από πολλαπλά νομικά πλαίσια (π.χ. Ν. 3463/2006, Ν. 3852/2010, Ν.</p>	<p>-Μείωση του ανθρώπινου δυναμικού: Υπήρξε σημαντική μείωση του προσωπικού σε όλες τις εκπαιδευτικές βαθμίδες από το 2021 έως το 2024, με συνολική μείωση 32%. Η μείωση αυτή θα μπορούσε να επιβαρύνει το</p>	<p>-Ψηφιακός μετασχηματισμός: Η εφαρμογή του Ψηφιακού Οργανόγραμμα παρέχει μια ευκαιρία στον δήμο να εκσυγχρονίσει τις λειτουργίες του και να βελτιώσει την αποδοτικότητά του μέσω της</p>	<p>-Βιωσιμότητα των επιπέδων στελέχωσης: Η σημαντική μείωση του προσωπικού, εάν δεν αντιμετωπιστεί, θα μπορούσε να απειλήσει τη βιωσιμότητα των λειτουργιών του δήμου, οδηγώντας σε πιθανές διακοπές των</p>



Π1. ΣΤΡΑΤΗΓΙΚΟΣ ΣΧΕΔΙΑΣΜΟΣ ΔΗΜΟΥ ΕΡΜΙΟΝΙΔΑΣ 2024-2028

<p>5056/2023). Αυτό παρέχει μια σταθερή βάση για την αποτελεσματική λήψη αποφάσεων και τη λογοδοσία.</p> <p>-Αποκεντρωμένες υπηρεσίες: Η ύπαρξη αποκεντρωμένων υπηρεσιών, ιδίως στη Δημοτική Ενότητα Ερμιόνης, επιτρέπει την καλύτερη παροχή υπηρεσιών στις τοπικές κοινότητες. Αυτό μπορεί να οδηγήσει σε αυξημένη ικανοποίηση των πολιτών και σε πιο προσαρμοσμένες απαντήσεις στις τοπικές ανάγκες.</p> <p>-Τυποποιημένες περιγραφές θέσεων εργασίας: Η ανάπτυξη λεπτομερών περιγραφών θέσεων εργασίας και του οργανογράμματος διασφαλίζει ότι οι ρόλοι και οι αρμοδιότητες είναι σαφείς, γεγονός που μπορεί να ενισχύσει την επιχειρησιακή αποτελεσματικότητα και τη λογοδοσία των εργαζομένων.</p> <p>-Τήρηση νομικών πλαισίων: Η προσήλωση του δήμου στα νομικά</p>	<p>εναπομείναν εργατικό δυναμικό, επηρεάζοντας δυνητικά την παροχή υπηρεσιών και τη λειτουργική αποτελεσματικότητα.</p> <p>-Έλλειψη επίσημων προγραμμάτων κατάρτισης: Η απουσία δομημένου προγράμματος κατάρτισης και ανάπτυξης για τους υπαλλήλους μπορεί να οδηγήσει σε κενά δεξιοτήτων, μειώνοντας την ικανότητα του δήμου να προσαρμόζεται στις νέες προκλήσεις και τεχνολογίες.</p> <p>-Συγκέντρωση της λήψης αποφάσεων: Παρά την αποκεντρωμένη παροχή υπηρεσιών, ενδέχεται να υπάρχει υπερβολική εξάρτηση από κεντρικές διαδικασίες λήψης αποφάσεων, ιδίως ελλείψει εξουσιοδοτημένης τοπικής ηγεσίας. Αυτό θα μπορούσε να οδηγήσει σε βραδύτερους χρόνους ανταπόκρισης σε τοπικά ζητήματα.</p> <p>-Περιορισμένοι εξειδικευμένοι ρόλοι: Ο οργανισμός φαίνεται να</p>	<p>καλύτερης διαχείρισης δεδομένων και των ψηφιακών ροών εργασίας.</p> <p>-Διαδημοτικές συνεργασίες: Η υφιστάμενη αδελφοποίηση με άλλους δήμους (π.χ. Κερύνεια, Κύπρος) θα μπορούσε να αξιοποιηθεί για την ανταλλαγή βέλτιστων πρακτικών, πόρων και την ανάπτυξη κοινών πρωτοβουλιών, βελτιώνοντας ενδεχομένως την παροχή υπηρεσιών και την εμπλοκή της κοινότητας.</p> <p>-Ενισχυμένη κινητικότητα των εργαζομένων: Η συμμετοχή στο Ενιαίο Σύστημα Κινητικότητας θα μπορούσε να επιτρέψει στο δήμο να προσελκύσει εξειδικευμένο προσωπικό από άλλους δημόσιους φορείς, αμβλύνοντας ορισμένες από τις προκλήσεις που αντιμετωπίζει σήμερα σε θέματα στελέχωσης.</p> <p>-Δυνατότητες χρηματοδότησης: Η αξιοποίηση προγραμμάτων που χρηματοδοτούνται από την ΕΕ,</p>	<p>υπηρεσιών και μειωμένη ικανοποίηση του κοινού.</p> <p>-Νομική και κανονιστική συμμόρφωση: Οι συνεχείς αλλαγές στο νομικό πλαίσιο (π.χ. Ν. 5056/2023) ενδέχεται να δημιουργήσουν προκλήσεις στη διατήρηση της συμμόρφωσης, ιδίως εάν ο δήμος δεν διαθέτει επαρκή νομική εμπειρογνώμοσύνη.</p> <p>-Κίνδυνοι κινητικότητας του δημόσιου τομέα: Ενώ το Ενιαίο Σύστημα Κινητικότητας προσφέρει ευκαιρίες, υπάρχει επίσης ο κίνδυνος να δημιουργηθεί αστάθεια εάν το βασικό προσωπικό μετατίθεται συχνά, οδηγώντας σε απώλεια θεσμικής γνώσης.</p> <p>-Εξάρτηση από την εξωτερική χρηματοδότηση: Η εξάρτηση από την εξωτερική χρηματοδότηση, ιδίως για θέσεις συμβασιούχων, θα μπορούσε να αποτελέσει ευπάθεια εάν οι εν λόγω χρηματοδοτικές ροές μειωθούν ή περικοπούν,</p>
---	---	--	---



Π1. ΣΤΡΑΤΗΓΙΚΟΣ ΣΧΕΔΙΑΣΜΟΣ ΔΗΜΟΥ ΕΡΜΙΟΝΙΔΑΣ 2024-2028

<p>πλαίσια, όπως το Ψηφιακό Οργανόγραμμα και το Ενιαίο Σύστημα Κινητικότητας, τον ευθυγραμμίζει με τα εθνικά πρότυπα, γεγονός που μπορεί να διευκολύνει την καλύτερη ενσωμάτωση με ευρύτερες κυβερνητικές πρωτοβουλίες.</p>	<p>διαθέτει περιορισμένους εξειδικευμένους ρόλους (π.χ. νομικές υπηρεσίες και υπηρεσίες επικοινωνίας), γεγονός που θα μπορούσε να εμποδίσει την ικανότητά του να διαχειρίζεται αποτελεσματικά πολύπλοκα νομικά θέματα και δημόσιες σχέσεις.</p>	<p>όπως το ΕΣΠΑ, για τη στελέχωση θα μπορούσε να προσφέρει οικονομική ανακούφιση και στήριξη για πρόσθετες προσλήψεις, ιδίως σε κρίσιμους τομείς όπως η εκπαίδευση στην προσχολική ηλικία και οι δημόσιες υπηρεσίες.</p>	<p>οδηγώντας σε πιθανές απολύσεις ή μειώσεις υπηρεσιών.</p>
<b>ΥΛΙΚΟΤΕΧΝΙΚΗ ΥΠΟΔΟΜΗ</b>			
<p>-Εκτεταμένο χαρτοφυλάκιο υποδομών: Ο δήμος διαχειρίζεται σημαντικό αριθμό κτιρίων, συμπεριλαμβανομένων 21 σχολείων και 72 άλλων δημοτικών κτιρίων. Αυτό το εκτεταμένο χαρτοφυλάκιο επιτρέπει την ευρεία εμβέλεια των δημοτικών υπηρεσιών σε ολόκληρη την περιοχή. -Στρατηγική θέση των υπηρεσιών: Ο δήμος έχει τοποθετήσει στρατηγικά τις υπηρεσίες του τόσο σε κεντρικές όσο και σε περιφερειακές περιοχές, εξασφαλίζοντας την προσβασιμότητα των κατοίκων. Η</p>	<p>-Παλαιωμένες υποδομές: Πολλά δημοτικά κτίρια είναι απαρχαιωμένα, με προβλήματα όπως η ανεπαρκής μόνωση, τα ξεπερασμένα τεχνολογικά πλαίσια και η ανεπαρκής συντήρηση των συστημάτων θέρμανσης και ψύξης. Τα ζητήματα αυτά πιθανόν να συμβάλλουν στην αναποτελεσματικότητα και το υψηλότερο λειτουργικό κόστος. -Προκλήσεις όσον αφορά την ενεργειακή απόδοση: Η ανάγκη σημαντικών ενεργειακών αναβαθμίσεων υποδεικνύει τις τρέχουσες ανεπάρκειες στην απόδοση των κτιρίων. Χωρίς αυτές</p>	<p>-Πρωτοβουλίες ενεργειακής απόδοσης: Υπάρχει η ευκαιρία να βελτιωθεί σημαντικά η ενεργειακή απόδοση μέσω στοχευμένων αναβαθμίσεων, οι οποίες θα μπορούσαν να μειώσουν το λειτουργικό κόστος και να ευθυγραμμιστούν με τους ευρύτερους στόχους βιωσιμότητας. -Χρηματοδότηση για αναβαθμίσεις: Ο δήμος μπορεί να επιδιώξει εθνικά ή ευρωπαϊκά χρηματοδοτικά προγράμματα για αναβαθμίσεις υποδομών, ιδίως εκείνα που εστιάζουν στην ενεργειακή απόδοση, τα οποία θα μπορούσαν να μετριάσουν την</p>	<p>-Υψηλό κόστος συντήρησης: Η γήρανση της υποδομής και του στόλου οχημάτων μπορεί να οδηγήσει σε κλιμάκωση του κόστους συντήρησης, το οποίο θα μπορούσε να επιβαρύνει τον προϋπολογισμό του δήμου και να αποσπάσει πόρους από άλλους κρίσιμους τομείς. -Κίνδυνοι κανονιστικής συμμόρφωσης: Καθώς η προσβασιμότητα και τα περιβαλλοντικά πρότυπα συνεχίζουν να εξελίσσονται, υπάρχει ο κίνδυνος οι υπάρχουσες εγκαταστάσεις και τα οχήματα να μην συμμορφώνονται, οδηγώντας</p>



Π1. ΣΤΡΑΤΗΓΙΚΟΣ ΣΧΕΔΙΑΣΜΟΣ ΔΗΜΟΥ ΕΡΜΙΟΝΙΔΑΣ 2024-2028

<p>γεινίαση πολλών εγκαταστάσεων με τις δημόσιες συγκοινωνίες και τους χώρους στάθμευσης ενισχύει την προσβασιμότητα των υπηρεσιών</p> <p>-Έμφαση στην προσβασιμότητα: Ο δήμος έχει καταβάλει προσπάθειες για να διασφαλίσει ότι πολλά από τα κτίριά του είναι προσβάσιμα σε άτομα με αναπηρία, συμπεριλαμβανομένων ραμπών, ανελκυστήρων και προσβάσιμων τουαλετών, αντανακλώντας τη δέσμευση για συμμετοχικότητα.</p> <p>-Αφιερωμένα τμήματα διαχείρισης και συντήρησης: Η ύπαρξη εξειδικευμένων τμημάτων διαχείρισης ακινήτων και τεχνικής συντήρησης εξασφαλίζει την εστιασμένη εποπτεία για τη συντήρηση και τη βελτιστοποίηση των δημοτικών εγκαταστάσεων και οχημάτων.</p>	<p>τις αναβαθμίσεις, ο δήμος ενδέχεται να αντιμετωπίσει συνεχιζόμενο υψηλό ενεργειακό κόστος και χαμηλότερη βιωσιμότητα.</p> <p>-Εξάρτηση από περιορισμένους πόρους: Ο υφιστάμενος στόλος και η διαχείριση των εγκαταστάσεων ενδέχεται να περιορίζονται από περιορισμένους πόρους, τόσο από πλευράς προϋπολογισμού όσο και προσωπικού, με αποτέλεσμα πιθανές καθυστερήσεις ή ανεπάρκειες στη συντήρηση και τις αναβαθμίσεις.</p> <p>-Ελλιπής προσβασιμότητα: Αν και έχει σημειωθεί πρόοδος, δεν είναι όλα τα κτίρια πλήρως προσβάσιμα σε άτομα με αναπηρία. Αυτό θα μπορούσε να περιορίσει τη συμμετοχικότητα των υπηρεσιών που παρέχει ο δήμος.</p>	<p>οικονομική επιβάρυνση των αναγκαίων βελτιώσεων.</p> <p>-Εκσυγχρονισμός του στόλου: Υπάρχει η δυνατότητα εκσυγχρονισμού του στόλου οχημάτων, ενδεχομένως με την ενσωμάτωση οικολογικών οχημάτων, γεγονός που θα μείωνε τις περιβαλλοντικές επιπτώσεις και ενδεχομένως θα μείωνε το κόστος συντήρησης και καυσίμων.</p> <p>-Βελτιωμένη παροχή δημόσιων υπηρεσιών: Με τη βελτίωση της προσβασιμότητας και της λειτουργικότητας των δημοτικών κτιρίων και των οχημάτων, ο δήμος μπορεί να ενισχύσει την παροχή υπηρεσιών, βελτιώνοντας την ικανοποίηση και τη δέσμευση των πολιτών.</p>	<p>ενδεχομένως σε νομικές προκλήσεις ή στην ανάγκη δαπανηρών μετασκευών.</p> <p>-Περιορισμένος προϋπολογισμός για αναβαθμίσεις: Οι οικονομικοί περιορισμοί ενδέχεται να περιορίσουν τη δυνατότητα του δήμου να προβεί στις απαραίτητες αναβαθμίσεις και εκσυγχρονισμούς, γεγονός που θα μπορούσε να επιδεινώσει τις υφιστάμενες αναποτελεσματικότητες και τις λειτουργικές προκλήσεις.</p> <p>-Κίνδυνοι διακοπής υπηρεσιών: Η εξάρτηση από γερασμένες υποδομές και οχήματα αυξάνει τον κίνδυνο διακοπής των υπηρεσιών, γεγονός που θα μπορούσε να επηρεάσει την ικανότητα του δήμου να παρέχει συνεκτικές και αξιόπιστες υπηρεσίες στους κατοίκους του.</p>
<b>ΣΥΣΤΗΜΑΤΑ ΤΠΕ – ΗΛΕΚΤΡΟΝΙΚΗ ΔΙΑΚΥΒΕΡΝΗΣΗ</b>			
<p>-Ολοκληρωμένη υποδομή ΤΠΕ: Ο δήμος έχει δημιουργήσει μια</p>	<p>-Εξάρτηση από παλαιά συστήματα: Παρόλο που το υλικό και το</p>	<p>-Επέκταση των υπηρεσιών ηλεκτρονικής διακυβέρνησης:</p>	<p>-Ταχείες τεχνολογικές αλλαγές: Ο γρήγορος ρυθμός της τεχνολογικής</p>



<p>ισχυρή υποδομή ΤΠΕ με όλες τις υπηρεσίες συνδεδεμένες με ένα τοπικό δίκτυο και το εθνικό δίκτυο «Syzeuxis», εξασφαλίζοντας την απρόσκοπτη επικοινωνία και μεταφορά δεδομένων μεταξύ των υπηρεσιών.</p> <p>-Ενσωμάτωση της ψηφιακής διακυβέρνησης: Η χρήση του εθνικού δικτύου ηλεκτρονικής διακυβέρνησης «Syzeuxis» διευκολύνει την αποτελεσματική ψηφιακή επικοινωνία με άλλες δημόσιες υπηρεσίες, μειώνοντας την εξάρτηση από τις παραδοσιακές μεθόδους και βελτιώνοντας τη συνολική αποτελεσματικότητα των υπηρεσιών.</p> <p>-Εξειδικευμένες εφαρμογές λογισμικού: Ο δήμος χρησιμοποιεί μια ποικιλία λογισμικού, συμπεριλαμβανομένων εξειδικευμένων εφαρμογών για δημόσιες υπηρεσίες, οι οποίες</p>	<p>λογισμικό είναι επί του παρόντος επαρκή, ενδέχεται να υπάρχει υπερβολική εξάρτηση από παλαιότερα συστήματα που θα μπορούσαν να καταστούν παρωχημένα ή λιγότερο αποτελεσματικά με την πάροδο του χρόνου, εμποδίζοντας ενδεχομένως τις μελλοντικές τεχνολογικές εξελίξεις.</p> <p>-Περιορισμένη κατάρτιση στον τομέα της πληροφορικής: Η αποτελεσματικότητα των συστημάτων ΤΠΕ εξαρτάται σε μεγάλο βαθμό από τη συνεχή κατάρτιση του προσωπικού. Η έλλειψη δομημένων, συνεχών προγραμμάτων κατάρτισης θα μπορούσε να οδηγήσει σε κενά δεξιοτήτων και να μειώσει την αποτελεσματικότητα της χρήσης της τεχνολογίας.</p> <p>-Ευπάθεια σε απειλές κυβερνοασφάλειας: Ενώ έχουν ληφθεί μέτρα για την ενίσχυση της ασφάλειας στον κυβερνοχώρο,</p>	<p>Υπάρχουν σημαντικές δυνατότητες επέκτασης των υπηρεσιών ηλεκτρονικής διακυβέρνησης, καθιστώντας τις πιο προσιτές στους πολίτες και βελτιώνοντας τη διαφάνεια και την αποτελεσματικότητα των δημοτικών λειτουργιών.</p> <p>-Ενισχυμένη δέσμευση των πολιτών: Αξιοποιώντας τις ψηφιακές πλατφόρμες και τις εφαρμογές έξυπνης πόλης, ο δήμος μπορεί να βελτιώσει τη δέσμευση των πολιτών, παρέχοντας πιο διαδραστικές και ευέλικτες υπηρεσίες, όπως ενημερώσεις σε πραγματικό χρόνο και ηλεκτρονικά αιτήματα παροχής υπηρεσιών.</p> <p>-Εξελίξεις στην κυβερνοασφάλεια: Οι συνεχείς επενδύσεις σε υποδομές κυβερνοασφάλειας μπορούν να τοποθετήσουν τον δήμο ως ηγέτη στην ασφαλή και ασφαλή ψηφιακή διακυβέρνηση, προσελκύοντας ενδεχομένως περισσότερους κατοίκους και</p>	<p>προόδου θα μπορούσε να καταστήσει τα υφιστάμενα συστήματα γρήγορα ξεπερασμένα, απαιτώντας συχνές ενημερώσεις ή αντικαταστάσεις που θα μπορούσαν να είναι δαπανηρές και απαιτητικές σε πόρους.</p> <p>-Κίνδυνοι κυβερνοασφάλειας: Παρά τα υφιστάμενα μέτρα, ο δήμος παραμένει ευάλωτος σε απειλές στον κυβερνοχώρο, οι οποίες θα μπορούσαν να διαταράξουν τις υπηρεσίες, να θέσουν σε κίνδυνο ευαίσθητα δεδομένα και να πλήξουν την εμπιστοσύνη του κοινού, εάν δεν αντιμετωπιστούν προληπτικά.</p> <p>-Δημοσιονομικοί περιορισμοί: Τα φιλόδοξα έργα ψηφιακού μετασχηματισμού, αν και ωφέλιμα, απαιτούν σημαντικές επενδύσεις. Οι δημοσιονομικοί περιορισμοί ενδέχεται να περιορίσουν την ικανότητα του δήμου να εφαρμόσει πλήρως ή να διατηρήσει αυτές τις πρωτοβουλίες.</p>
---	---	--	---

Π1. ΣΤΡΑΤΗΓΙΚΟΣ ΣΧΕΔΙΑΣΜΟΣ ΔΗΜΟΥ ΕΡΜΙΟΝΙΔΑΣ 2024-2028

<p>υποστηρίζουν την αποτελεσματική λειτουργία και παροχή υπηρεσιών. -Προληπτικές πρωτοβουλίες ψηφιακού μετασχηματισμού: Η επιτυχής υποβολή και χρηματοδότηση έργων ψηφιακού μετασχηματισμού μέσω του Εθνικού Στρατηγικού Πλαισίου Αναφοράς (ΕΣΠΑ) αποδεικνύει τη δέσμευση για εκσυγχρονισμό των δημοτικών υπηρεσιών και υιοθέτηση λύσεων «έξυπνης πόλης».</p>	<p>συμπεριλαμβανομένης της εφαρμογής τειχών προστασίας και ασφάλειας τελικών σημείων, η αυξανόμενη πολυπλοκότητα των απειλών στον κυβερνοχώρο μπορεί να εξακολουθεί να αποτελεί κίνδυνο, ιδίως εάν δεν διατηρούνται συνεχείς ενημερώσεις και εκπαίδευση. -Περιορισμοί πόρων: Η κλίμακα και η φιλοδοξία των έργων ψηφιακού μετασχηματισμού του δήμου ενδέχεται να επιβαρύνει τους υπάρχοντες πόρους, οδηγώντας ενδεχομένως σε καθυστερήσεις στην υλοποίηση ή σε ελλιπή υιοθέτηση των νέων τεχνολογιών.</p>	<p>επιχειρήσεις λόγω της ενισχυμένης εμπιστοσύνης στις δημοτικές υπηρεσίες. -Συμπράξεις και χρηματοδότηση: Υπάρχουν ευκαιρίες για τη δημιουργία συνεργασιών με εταιρείες τεχνολογίας και την εξασφάλιση πρόσθετης χρηματοδότησης για περαιτέρω βελτιώσεις στις ΤΠΕ και την επέκταση των ψηφιακών υπηρεσιών, ιδίως μέσω προγραμμάτων της Ευρωπαϊκής Ένωσης.</p>	<p>-Αντίσταση στην αλλαγή: Η στροφή προς την ψηφιακή διακυβέρνηση και τις τεχνολογίες έξυπνων πόλεων μπορεί να αντιμετωπίσει αντίσταση από το προσωπικό ή τους πολίτες που έχουν συνηθίσει σε παραδοσιακές μεθόδους, επιβραδύνοντας ενδεχομένως την υιοθέτηση και μειώνοντας την αποτελεσματικότητα των νέων συστημάτων.</p>
<b>ΔΗΜΟΤΙΚΟ ΛΙΜΕΝΙΚΟ ΤΑΜΕΙΟ ΕΡΜΙΟΝΙΔΑΣ</b>			
<p>-Ολοκληρωμένη οργανωτική δομή: Το Δημοτικό Λιμενικό Ταμείο Ερμιονίδας διαθέτει μια σαφώς καθορισμένη οργανωτική δομή με συγκεκριμένα τμήματα (Διοικητικές, Οικονομικές και Τεχνικές Υπηρεσίες) που χειρίζονται τις διάφορες επιχειρησιακές</p>	<p>-Περιορισμένοι ανθρώπινοι πόροι: Το Λιμενικό Ταμείο λειτουργεί με μικρό προσωπικό (2 μόνιμες θέσεις και 8 εποχικές θέσεις), γεγονός που ενδέχεται να περιορίζει την ικανότητά του να διαχειρίζεται αποτελεσματικά τον διοικητικό και</p>	<p>-Επέκταση των πηγών εσόδων: Υπάρχει δυνατότητα επέκτασης των εσόδων μέσω της αύξησης των λιμενικών δραστηριοτήτων, όπως η εισαγωγή νέων υπηρεσιών ή εγκαταστάσεων που προσελκύουν περισσότερους χρήστες, συμπεριλαμβανομένων των</p>	<p>-Οικονομικές διακυμάνσεις: Οικονομικές υφέσεις ή διακυμάνσεις στη ναυτιλιακή βιομηχανία θα μπορούσαν να μειώσουν τη λιμενική δραστηριότητα, οδηγώντας σε χαμηλότερα έσοδα και ενδεχομένως επηρεάζοντας την</p>

<p>πτυχές, εξασφαλίζοντας την ομαλή διαχείριση και παροχή υπηρεσιών.</p> <p>-Υποστήριξη από τις Δημοτικές Ταμειακές Υπηρεσίες: Το Λιμενικό Ταμείο επωφελείται από την οικονομική διαχείριση και υποστήριξη των Δημοτικών Ταμειακών Υπηρεσιών, η οποία παρέχει σταθερότητα και διασφαλίζει την τήρηση των δημοτικών οικονομικών κανονισμών.</p> <p>-Σαφές πλαίσιο διακυβέρνησης: Το επταμελές Διοικητικό Συμβούλιο παρέχει ένα σαφές πλαίσιο διακυβέρνησης, με καθορισμένους ρόλους και αρμοδιότητες, ενισχύοντας τη λήψη αποφάσεων και τη λογοδοσία κατά τη διαχείριση των δραστηριοτήτων που σχετίζονται με το λιμάνι.</p> <p>-Αφιερωμένες πηγές χρηματοδότησης: Το Λιμενικό Ταμείο διαθέτει πολλαπλές πηγές εσόδων, συμπεριλαμβανομένων των τελών χρήσης λιμένα, των</p>	<p>λειτουργικό φόρτο εργασίας, ιδίως σε περιόδους αιχμής.</p> <p>-Εξάρτηση από τις δημοτικές υπηρεσίες: Η εξάρτηση από την Ταμειακή Υπηρεσία του Δήμου για την οικονομική διαχείριση θα μπορούσε να οδηγήσει σε καθυστερήσεις ή αναποτελεσματικότητα στη διεκπεραίωση των οικονομικών θεμάτων του Λιμενικού Ταμείου μέχρι να λειτουργήσει πλήρως η δική του Ταμειακή Υπηρεσία.</p> <p>-Γήρανση των υποδομών: Ορισμένες λιμενικές εγκαταστάσεις ενδέχεται να είναι απαρχαιωμένες και να απαιτούν συνεχή συντήρηση και αναβάθμιση, γεγονός που θα μπορούσε να επιβαρύνει τους διαθέσιμους πόρους και να καθυστερήσει την υλοποίηση νέων έργων.</p> <p>-Πολύπλοκο ρυθμιστικό περιβάλλον: Το Λιμενικό Ταμείο πρέπει να περιηγηθεί σε ένα πολύπλοκο νομικό και ρυθμιστικό</p>	<p>τουριστών και των εμπορικών πλοίων.</p> <p>-Πρόσβαση σε προγράμματα χρηματοδότησης: Η συνεχής πρόσβαση σε εθνικά και ευρωπαϊκά χρηματοδοτικά προγράμματα όπως το Φιλόδημος II μπορεί να προσφέρει πρόσθετους πόρους για αναβαθμίσεις υποδομών, μελέτες περιβαλλοντικών επιπτώσεων και τεχνολογικές βελτιώσεις.</p> <p>-Ενισχυμένος ψηφιακός μετασχηματισμός: Η εφαρμογή ψηφιακών συστημάτων για τη διαχείριση των λιμενικών λειτουργιών, συμπεριλαμβανομένων των πληρωμών, των κρατήσεων και της παρακολούθησης, θα μπορούσε να εξορθολογήσει τις διαδικασίες και να βελτιώσει την αποτελεσματικότητα.</p> <p>-Συμπράξεις και συνεργασίες: Ο σχηματισμός συμπράξεων με άλλους λιμένες ή ιδιωτικούς φορείς</p>	<p>ικανότητα του Λιμενικού Ταμείου να συντηρεί και να αναπτύσσει τις υποδομές του.</p> <p>-Περιβαλλοντικοί και κλιματικοί κίνδυνοι: Οι λιμενικές εγκαταστάσεις είναι ευάλωτες σε περιβαλλοντικούς κινδύνους, όπως η διάβρωση, οι πλημμύρες και τα ακραία καιρικά φαινόμενα, τα οποία θα μπορούσαν να προκαλέσουν ζημιές και να απαιτήσουν δαπανηρές επισκευές.</p> <p>-Ρυθμιστικές αλλαγές: Αλλαγές στους εθνικούς ή ενωσιακούς ναυτιλιακούς κανονισμούς θα μπορούσαν να επιβάλουν πρόσθετο κόστος συμμόρφωσης ή να απαιτήσουν σημαντικές αλλαγές στις λιμενικές λειτουργίες, επηρεάζοντας την οικονομική και λειτουργική σταθερότητα του Λιμενικού Ταμείου.</p> <p>-Ανταγωνισμός από άλλα λιμάνια: Ο αυξημένος ανταγωνισμός από κοντινά λιμάνια θα μπορούσε να εκτρέψει την κίνηση και τα έσοδα</p>
--	--	--	--

Π1. ΣΤΡΑΤΗΓΙΚΟΣ ΣΧΕΔΙΑΣΜΟΣ ΔΗΜΟΥ ΕΡΜΙΟΝΙΔΑΣ 2024-2028

<p>μισθωμάτων ακινήτων και των δημοτικών επιχορηγήσεων, οι οποίες εξασφαλίζουν σταθερή εισροή πόρων για έργα συντήρησης και ανάπτυξης.</p> <p>-Ενεργή διαχείριση έργων: Το Λιμενικό Ταμείο διαθέτει ένα ενεργό χαρτοφυλάκιο συνεχιζόμενων έργων, ιδίως μέσω του προγράμματος Φιλόδημος II, υποδεικνύοντας προληπτική διαχείριση και δέσμευση για τη βελτίωση των λιμενικών υποδομών.</p>	<p>περιβάλλον, το οποίο θα μπορούσε να επιβραδύνει τις διαδικασίες λήψης αποφάσεων και την υλοποίηση έργων λόγω γραφειοκρατικών εμποδίων.</p>	<p>θα μπορούσε να φέρει τεχνογνωσία, πρόσθετη χρηματοδότηση και καινοτομία, ενισχύοντας την ανταγωνιστικότητα και τις προσφορές υπηρεσιών του λιμένα.</p>	<p>από την Ερμιονίδα, ιδίως εάν τα εν λόγω λιμάνια προσφέρουν καλύτερες εγκαταστάσεις ή πιο ελκυστικές υπηρεσίες.</p>
<b>Δ.Ε.Υ.Α.ΕΡ</b>			
<p>-Οργανωτική δομή: Δ.Ε.Υ.Α.ΕΡ επωφελείται από μια σαφή και ιεραρχική οργανωτική δομή, συμπεριλαμβανομένης μιας Γενικής Διεύθυνσης, η οποία διευκολύνει την αποτελεσματική διαχείριση και τις διαδικασίες λήψης αποφάσεων. Οι σαφώς καθορισμένοι ρόλοι σε διάφορα επίπεδα (Διευθυντής, Προϊστάμενοι Τμημάτων και Διευθυντές Γραφείων)</p>	<p>-Περιορισμοί πόρων: Η επιχείρηση ενδέχεται να αντιμετωπίσει περιορισμούς σε ανθρώπινους και οικονομικούς πόρους, που ενδεχομένως να επηρεάσουν τον ρυθμό υλοποίησης του έργου και την ικανότητα διατήρησης της ποιότητας των υπηρεσιών. Αυτό ισχύει ιδιαίτερα λόγω του μικρού μεγέθους του οργανισμού σε σχέση με το εύρος των αρμοδιοτήτων του.</p>	<p>-Πρόσβαση σε χρηματοδότηση και επιχορηγήσεις: Η Δ.Ε.Υ.Α.ΕΡ έχει ευκαιρίες πρόσβασης σε πρόσθετη χρηματοδότηση μέσω εθνικών και ευρωπαϊκών προγραμμάτων, η οποία μπορεί να χρησιμοποιηθεί για την αναβάθμιση των υποδομών, την επέκταση των υπηρεσιών ή την εφαρμογή νέων τεχνολογιών, όπως τα έξυπνα</p>	<p>-Ρυθμιστικές αλλαγές: Αλλαγές στους κανονισμούς για τη διαχείριση των υδάτων σε εθνικό επίπεδο ή σε επίπεδο ΕΕ θα μπορούσαν να επιφέρουν πρόσθετο κόστος συμμόρφωσης ή λειτουργικές προκλήσεις, ιδίως εάν οι αλλαγές αυτές απαιτούν σημαντικές προσαρμογές στις υφιστάμενες πρακτικές.</p>

<p>διασφαλίζουν ότι οι αρμοδιότητες είναι σαφώς οριοθετημένες, γεγονός που οδηγεί σε καλύτερη παροχή υπηρεσιών.</p> <p>-Δέσμευση στην υπηρεσία: Ο πρωταρχικός σκοπός της Δ.Ε.Υ.Α.ΕΡ είναι η αποτελεσματική εξυπηρέτηση των καταναλωτών με την ταχύτερη δυνατή αντιμετώπιση των θεμάτων ύδρευσης και αποχέτευσης. Αυτή η πελατοκεντρική προσέγγιση αποτελεί σημαντικό πλεονέκτημα, καθώς προάγει την εμπιστοσύνη και την ικανοποίηση του κοινού.</p> <p>-Συμμετοχή σε εθνικά προγράμματα: Η Δ.Ε.Υ.Α.ΕΡ συμμετέχει ενεργά σε εθνικές πρωτοβουλίες, όπως το πρόγραμμα Φιλόδημος II, το οποίο χρηματοδοτεί διάφορα έργα υποδομής. Η συμμετοχή αυτή συμβάλλει στην εξασφάλιση οικονομικών πόρων και στηρίζει τη συνεχή ανάπτυξη και συντήρηση</p>	<p>-Παλαιωμένη υποδομή: Παρόμοια με άλλους δημοτικούς φορείς ύδρευσης, η Δ.Ε.Υ.Α.ΕΡ ενδέχεται να έχει να αντιμετωπίσει γερασμένες υποδομές που απαιτούν συνεχή συντήρηση και αναβάθμιση. Αυτό μπορεί να επιβαρύνει τους πόρους και να οδηγήσει σε αναποτελεσματικότητα εάν δεν γίνει προληπτική διαχείριση.</p> <p>-Εξάρτηση από τη δημοτική υποστήριξη: Η εξάρτηση της Δ.Ε.Υ.Α.ΕΡ από τη δημοτική οικονομική στήριξη μπορεί να αποτελέσει τρωτό σημείο, ιδίως εάν υπάρχουν δημοσιονομικοί περιορισμοί ή αλλαγές στις προτεραιότητες του δήμου (EdEya).</p> <p>-Περιορισμένη ψηφιακή ενσωμάτωση: Ενώ έχουν γίνει βήματα προς τον εκσυγχρονισμό, ενδέχεται να υπάρχουν ακόμη κενά στην πλήρη ενσωμάτωση ψηφιακών λύσεων για λειτουργική αποτελεσματικότητα, όπως</p>	<p>συστήματα διαχείρισης νερού (ΟΜΙΚΡΟΝ Α.Ε.).</p> <p>-Ψηφιακός μετασχηματισμός: Η υιοθέτηση ψηφιακών εργαλείων και τεχνολογιών, όπως το IoT για τη διαχείριση των υδάτων, μπορεί να βελτιώσει σημαντικά τη λειτουργική αποδοτικότητα, να μειώσει το κόστος και να βελτιώσει την παροχή υπηρεσιών. Αυτό μπορεί επίσης να περιλαμβάνει πλατφόρμες που απευθύνονται στον πελάτη για καλύτερη αλληλεπίδραση των υπηρεσιών.</p> <p>-Συμπράξεις δημόσιου και ιδιωτικού τομέα: Η συνεργασία με ιδιωτικούς φορείς για ορισμένα έργα, όπως η ανάπτυξη υποδομών ή η εφαρμογή τεχνολογίας, θα μπορούσε να προσφέρει πρόσθετους πόρους και τεχνογνωσία, βελτιώνοντας τη συνολική ποιότητα των υπηρεσιών.</p> <p>-Πρωτοβουλίες περιβαλλοντικής βιωσιμότητας: Η συμμετοχή σε πρωτοβουλίες που προωθούν την</p>	<p>-Οικονομικές διακυμάνσεις: Οι οικονομικές υφέσεις θα μπορούσαν να επηρεάσουν τους δημοτικούς προϋπολογισμούς και, κατά συνέπεια, τη διαθέσιμη χρηματοδότηση της Δ.Ε.Υ.Α.ΕΡ Αυτό θα μπορούσε να περιορίσει τη δυνατότητα της επιχείρησης να επενδύσει σε αναγκαίες βελτιώσεις ή επεκτάσεις υποδομών.</p> <p>-Επιπτώσεις της κλιματικής αλλαγής: Η αυξανόμενη συχνότητα ακραίων καιρικών φαινομένων, λόγω της κλιματικής αλλαγής, θα μπορούσε να θέσει σημαντικές προκλήσεις στη διαχείριση της ύδρευσης και της αποχέτευσης, απαιτώντας δαπανηρές προσαρμογές στις υποδομές (Ελλάδα-Αλβανία).</p> <p>-Αντίληψη και εμπιστοσύνη του κοινού: Οποιαδήποτε αποτυχία στην παροχή υπηρεσιών, όπως λειψυδρία ή υπερχειλίση λυμάτων, θα μπορούσε να βλάψει την εμπιστοσύνη του κοινού και να</p>
--	---	---	--

Π1. ΣΤΡΑΤΗΓΙΚΟΣ ΣΧΕΔΙΑΣΜΟΣ ΔΗΜΟΥ ΕΡΜΙΟΝΙΔΑΣ 2024-2028

<p>των υποδομών ύδρευσης και αποχέτευσης. -Νέες πολιτικές τιμολόγησης: Η επιχείρηση έχει αναπτύξει νέες τιμολογιακές πολιτικές με στόχο τη διασφάλιση της βιωσιμότητας των υπηρεσιών της. Οι πολιτικές αυτές έχουν σχεδιαστεί για την κάλυψη του συνολικού κόστους, τη βελτίωση της ανάκτησης του κόστους ετησίως και τη διασφάλιση της μακροπρόθεσμης βιωσιμότητας (ΟΜΙΚΡΟΝ Α.Ε.).</p>	<p>προηγμένα συστήματα παρακολούθησης ή αυτοματοποιημένες πλατφόρμες εξυπηρέτησης πελατών.</p>	<p>εξοικονόμηση νερού και την περιβαλλοντική βιωσιμότητα θα μπορούσε να ενισχύσει τη φήμη της επιχείρησης και να μειώσει το λειτουργικό κόστος με την πάροδο του χρόνου (EdEga).</p>	<p>οδηγήσει σε αυξημένο έλεγχο ή πίεση τόσο από τους πολίτες όσο και από τις ρυθμιστικές αρχές.</p>
<b>ΔΗΜΟΤΙΚΗ ΠΕΡΙΟΥΣΙΑ</b>			
<p>-Διαφορετικό χαρτοφυλάκιο ακινήτων: Ο Δήμος Ερμιονίδας κατέχει ένα ποικίλο χαρτοφυλάκιο ακινήτων, που περιλαμβάνει αστικά οικόπεδα, κτίρια, κοινόχρηστους χώρους, γεωργικές εκτάσεις, βοσκοτόπια και δασικές εκτάσεις, συνολικής έκτασης περίπου 15,37 εκατομμυρίων τετραγωνικών μέτρων. Αυτή η ποικιλομορφία παρέχει πολλαπλές</p>	<p>-Πιθανή ανεπαρκής αξιοποίηση: Παρά το μεγάλο χαρτοφυλάκιο, ενδέχεται να μην αξιοποιούνται επί του παρόντος όλα τα ακίνητα στο έπακρο. Θα μπορούσε να υπάρξει αναποτελεσματικότητα στη διαχείριση των περιουσιακών στοιχείων ή καθυστερήσεις στη διάθεση των ακινήτων στην αγορά για παραγωγική χρήση. -Κίνδυνος καταπάτησης: Η υπηρεσία πρέπει να παρακολουθεί</p>	<p>-Ανάπτυξη βασικών ακινήτων: Οι σημαντικές ιδιοκτησίες γης, ιδίως στην Ερμιόνη και το Κρανίδι, παρουσιάζουν ευκαιρίες για αναπτυξιακά έργα μεγάλης κλίμακας που θα μπορούσαν να αποφέρουν σημαντικά έσοδα και να τονώσουν την τοπική οικονομική ανάπτυξη. -Στρατηγικές μισθώσεις και παραχωρήσεις: Ο δήμος μπορεί να διερευνήσει τη μακροχρόνια</p>	<p>-Διακυμάνσεις της αγοράς: Η αξία και η ζήτηση για ορισμένους τύπους ακινήτων, ιδίως σε αγροτικές ή λιγότερο ανεπτυγμένες περιοχές, μπορεί να είναι ευμετάβλητη και να υπόκειται σε ευρύτερες οικονομικές τάσεις, επηρεάζοντας ενδεχομένως τις προσδοκίες εσόδων του δήμου. -Νομικές διαφορές: Τα δημοτικά ακίνητα ενδέχεται να υπόκεινται σε νομικές προκλήσεις, όπως</p>

<p>δυνατότητες για δυνητική ανάπτυξη και δημιουργία εσόδων.</p> <p>-Κεντρική διαχείριση: Η ευθύνη για τη διαχείριση αυτών των περιουσιακών στοιχείων εμπίπτει στο Τμήμα Εσόδων, Περιουσίας και Αδειών, το οποίο αποτελεί μέρος της Διεύθυνσης Οικονομικών Υπηρεσιών. Αυτή η κεντρική δομή διαχείρισης διασφαλίζει ότι όλα τα ακίνητα προστατεύονται και αξιοποιούνται στρατηγικά, υποστηρίζοντας τους ευρύτερους οικονομικούς στόχους του δήμου.</p> <p>-Σημαντικές ιδιοκτησίες γης σε βασικές περιοχές: Κοινότητες όπως η Ερμιόνη και το Κρανίδι κατέχουν μεγάλο ποσοστό της ακίνητης περιουσίας του δήμου (περίπου 60%), το οποίο θα μπορούσε να αξιοποιηθεί για σημαντικά αναπτυξιακά έργα, δεδομένων των στρατηγικών τους θέσεων.</p> <p>-Στελεχωμένο προσωπικό για διαχείριση: Το τμήμα που είναι επιφορτισμένο με τη διαχείριση</p>	<p>συνεχώς και να προστατεύει τα δημοτικά ακίνητα από καταπατήσεις, πράγμα που μπορεί να είναι δύσκολο, ιδίως σε λιγότερο προσβάσιμες αγροτικές περιοχές.</p> <p>Αυτό απαιτεί σημαντικούς νομικούς και διοικητικούς πόρους.</p> <p>-Περιορισμένοι ανθρωπίνι πόροι: Με μόνο επτά υπαλλήλους που ασχολούνται με τη διαχείριση ενός τεράστιου και ποικίλου χαρτοφυλακίου ακινήτων, ενδέχεται να υπάρξουν προκλήσεις στην αποτελεσματική παρακολούθηση και ανάπτυξη όλων των περιουσιακών στοιχείων, ιδίως εκείνων που χρειάζονται σημαντικές επενδύσεις ή ανάπλαση.</p> <p>-Διοικητικές και γραφειοκρατικές προκλήσεις: Η πολυπλοκότητα της διαχείρισης ενός τόσο ποικίλου χαρτοφυλακίου θα μπορούσε να παρεμποδιστεί από γραφειοκρατικά εμπόδια, ιδίως όσον αφορά τις ρυθμιστικές</p>	<p>μίσθωση ή παραχώρηση ακινήτων που δεν αξιοποιούνται επαρκώς, ιδίως στον τουρισμό και τη γεωργία, ώστε να δημιουργηθούν σταθερά έσοδα και παράλληλα να προωθηθεί η τοπική οικονομική δραστηριότητα.</p> <p>-Συμπράξεις δημόσιου και ιδιωτικού τομέα: Η σύναψη συμπράξεων με ιδιωτικούς φορείς για την ανάπτυξη ή την καλύτερη αξιοποίηση δημοτικών ακινήτων θα μπορούσε να οδηγήσει σε βελτιωμένες υποδομές, αυξημένα έσοδα και αποτελεσματικότερη διαχείριση.</p> <p>-Περιβαλλοντικές και γεωργικές επιχορηγήσεις: Οι γεωργικές και δασικές εκτάσεις του δήμου θα μπορούσαν να πληρούν τις προϋποθέσεις για εθνικές και κοινοτικές επιχορηγήσεις με στόχο τη διατήρηση του περιβάλλοντος, τη βιώσιμη γεωργία ή την αγροτική ανάπτυξη, παρέχοντας πρόσθετους</p>	<p>διαφορές σχετικά με την ιδιοκτησία γης ή καταπατήσεις, η επίλυση των οποίων μπορεί να είναι δαπανηρή και χρονοβόρα.</p> <p>-Περιβαλλοντικοί κανονισμοί: Οι αυστηροί περιβαλλοντικοί νόμοι και κανονισμοί, ιδίως όσον αφορά δασικές ή προστατευόμενες περιοχές, θα μπορούσαν να περιορίσουν τη δυνατότητα του δήμου να αξιοποιήσει πλήρως ορισμένες ιδιοκτησίες, επηρεάζοντας τα δυνητικά έσοδα.</p> <p>-Λειτουργικοί κίνδυνοι: Η διαχείριση ενός τόσο μεγάλου και ποικίλου χαρτοφυλακίου με μια περιορισμένη ομάδα ενέχει λειτουργικούς κινδύνους, συμπεριλαμβανομένων καθυστερήσεων στην εκτέλεση έργων, καθυστερήσεων στη συντήρηση ή χαμένων ευκαιριών λόγω περιορισμένης ικανότητας.</p>
---	---	--	---

Π1. ΣΤΡΑΤΗΓΙΚΟΣ ΣΧΕΔΙΑΣΜΟΣ ΔΗΜΟΥ ΕΡΜΙΟΝΙΔΑΣ 2024-2028

<p>αυτών των περιουσιακών στοιχείων είναι στελεχωμένο με επτά υπαλλήλους, το οποίο, αν και μέτριο, παρέχει μια εξειδικευμένη ομάδα που επικεντρώνεται στη διαχείριση και βελτιστοποίηση της ακίνητης περιουσίας.</p>	<p>εγκρίσεις, τις εγγραφές ακινήτων και τη συμμόρφωση με τους δημοτικούς και εθνικούς νόμους.</p>	<p>οικονομικούς πόρους για τη συντήρηση και την ανάπτυξη.</p>	
<b>ΟΙΚΟΝΟΜΙΚΑ ΣΤΟΙΧΕΙΑ</b>			
<p>-Ολοκληρωμένα εργαλεία οικονομικής διαχείρισης: Ο Δήμος Ερμιονίδας χρησιμοποιεί μια σειρά από χρηματοοικονομικά εργαλεία, συμπεριλαμβανομένου του Διπλογραφικού Λογιστικού Συστήματος και λεπτομερείς διαδικασίες κατάρτισης προϋπολογισμού σύμφωνα με τους εθνικούς κανονισμούς (Προεδρικό Διάταγμα 315/99 και ΚΥΑ 7028/3.2.2004). Αυτή η δομημένη προσέγγιση εξασφαλίζει υψηλό βαθμό ακρίβειας στις οικονομικές εκθέσεις και στην κατανομή των πόρων. -Ισχυρό σύστημα εισπραξης εσόδων: Ο δήμος έχει επιδείξει</p>	<p>-Μείωση των έκτακτων εσόδων: Η μέση ετήσια μείωση των έκτακτων εσόδων κατά 22% από το 2021 έως το 2023 υποδηλώνει μια ευπάθεια στην εξασφάλιση εφάπαξ οικονομικών πόρων, η οποία θα μπορούσε να περιορίσει την ικανότητα του δήμου να χρηματοδοτεί απρόβλεπτες δαπάνες ή ειδικά έργα. -Μέτρια συμμόρφωση πληρωμών: Η πληρωμή των συνολικών δαπανών σε σχέση με τις τελικές προσαρμοσμένες δαπάνες παρουσιάζει πτωτική τάση (από 57% το 2021 σε 48% το 2023). Αυτό υποδηλώνει πιθανές καθυστερήσεις ή</p>	<p>-Βελτιστοποίηση της διαχείρισης της περιουσίας: Δεδομένου ότι ένα σημαντικό μέρος των περιουσιακών στοιχείων του δήμου εξακολουθεί να μην αξιοποιείται επαρκώς, υπάρχει δυνατότητα ενίσχυσης των εσόδων μέσω της καλύτερης διαχείρισης, της εκμίσθωσης ή της αξιοποίησης των δημοτικών ακινήτων, ιδίως εκείνων στην Ερμιόνη και το Κρανίδι, τα οποία κατέχουν σημαντική αξία. -Βελτίωση των μηχανισμών είσπραξης εσόδων: Η βελτίωση της αποτελεσματικότητας της είσπραξης εσόδων, ιδίως από έκτακτες πηγές, θα μπορούσε να προσφέρει πρόσθετη οικονομική</p>	<p>-Οικονομική αβεβαιότητα: Οι οικονομικές διακυμάνσεις θα μπορούσαν να επηρεάσουν την ικανότητα του δήμου να εισπράττει έσοδα, ιδίως από φόρους και τέλη που συνδέονται με οικονομικές δραστηριότητες, γεγονός που θα μπορούσε να διαταράξει τον οικονομικό προγραμματισμό και να οδηγήσει σε ελλείψεις στον προϋπολογισμό. -Αυξημένο λειτουργικό κόστος: Οι αυξανόμενες λειτουργικές δαπάνες, ιδίως για τη συντήρηση και τις δημόσιες υπηρεσίες, θα μπορούσαν να επιβαρύνουν τον προϋπολογισμό του δήμου, ιδίως εάν η αύξηση των εσόδων δεν</p>



<p>έναν ισχυρό μηχανισμό είσπραξης εσόδων, με σταθερό ποσοστό είσπραξης περίπου 83-85% των επιβεβαιωμένων εσόδων κατά την περίοδο 2021-2023. Το υψηλό ποσοστό είσπραξης, ιδίως για τα έκτακτα έσοδα, υποδηλώνει μια αποτελεσματική διοικητική διαδικασία.</p> <p>-Αυτάρκεια: Η οικονομική ανεξαρτησία του δήμου υπογραμμίζεται από το γεγονός ότι το 85% των εσόδων του είναι τακτικά, γεγονός που υποδηλώνει μια σταθερή και αυτοδύναμη οικονομική βάση. Επιπλέον, ο δήμος έχει αποφύγει την ανάληψη χρέους για την ενίσχυση των εσόδων, γεγονός που αναδεικνύει την οικονομική του σύνεση και αυτονομία.</p> <p>-Αποτελεσματική κατάρτιση του προϋπολογισμού και διαχείριση των δαπανών: Η ανάλυση των δαπανών δείχνει ότι ο δήμος έχει καταφέρει να διατηρήσει τις</p>	<p>αναποτελεσματικότητα στην εξόφληση υποχρεώσεων, γεγονός που θα μπορούσε να επηρεάσει την οικονομική αξιοπιστία του δήμου και τις σχέσεις του με προμηθευτές και παρόχους υπηρεσιών.</p> <p>-Διακύμανση των ταμειακών αποθεμάτων: Ενώ το υπόλοιπο των ταμειακών διαθεσίμων αποτελεί κατά μέσο όρο το 38% των συνολικών εσόδων, η σημαντική ετήσια διακύμανση του υπολοίπου αυτού, ιδίως η μέση μείωση κατά 10,62%, υποδηλώνει πιθανές προκλήσεις στη διατήρηση μιας σταθερής θέσης ρευστότητας με την πάροδο του χρόνου.</p> <p>-Εξάρτηση από περιορισμένες πηγές εσόδων: Αν και ο δήμος επιδεικνύει οικονομική ανεξαρτησία, η μεγάλη εξάρτηση από συγκεκριμένες πηγές εσόδων (κυρίως τα τακτικά έσοδα) θα μπορούσε να δημιουργήσει κινδύνους εάν οι πηγές αυτές</p>	<p>σταθερότητα και να επιτρέψει στο δήμο να χρηματοδοτήσει περισσότερα αναπτυξιακά έργα χωρίς να βασίζεται σε εξωτερικό δανεισμό.</p> <p>-Αξιοποίηση της χρηματοοικονομικής τεχνολογίας: Η υιοθέτηση προηγμένων συστημάτων οικονομικής διαχείρισης και ψηφιακών πλατφορμών θα μπορούσε να εξορθολογήσει τη συλλογή εσόδων, να βελτιώσει τη διαφάνεια και να ενισχύσει την παρακολούθηση των οικονομικών μεγεθών σε πραγματικό χρόνο, οδηγώντας σε καλύτερη λήψη αποφάσεων και οικονομικό σχεδιασμό.</p> <p>-Πρόσβαση σε εθνικά και ευρωπαϊκά κονδύλια: Ο δήμος θα μπορούσε να διερευνήσει περισσότερες ευκαιρίες χρηματοδότησης μέσω εθνικών προγραμμάτων και επιχορηγήσεων της ΕΕ, ιδίως για έργα υποδομής και κοινοτικής ανάπτυξης,</p>	<p>συμβαδίζει με τις ανάγκες των δαπανών.</p> <p>-Ρυθμιστικές αλλαγές: Αλλαγές σε εθνικούς δημοσιονομικούς κανονισμούς ή πολιτικές θα μπορούσαν να επιβάλουν νέο κόστος συμμόρφωσης ή να μεταβάλουν τους τύπους κατανομής των εσόδων, μειώνοντας ενδεχομένως τις οικονομικές εισροές του δήμου ή αυξάνοντας το διοικητικό του βάρος.</p> <p>-Δημόσιες προσδοκίες και πιέσεις: Καθώς οι πολίτες απαιτούν περισσότερες και καλύτερες υπηρεσίες, ο δήμος μπορεί να αντιμετωπίσει πίεση για αύξηση των δαπανών ή επενδύσεις σε νέα έργα, γεγονός που θα μπορούσε να αμφισβητήσει το τρέχον οικονομικό μοντέλο του και να οδηγήσει σε πιθανά ελλείμματα του προϋπολογισμού, εάν δεν γίνει προσεκτική διαχείριση.</p>
---	--	---	---

Π1. ΣΤΡΑΤΗΓΙΚΟΣ ΣΧΕΔΙΑΣΜΟΣ ΔΗΜΟΥ ΕΡΜΙΟΝΙΔΑΣ 2024-2028

<p>δαπάνες του εντός λογικών ορίων, με σταθερή ευθυγράμμιση μεταξύ προγραμματισμένων και πραγματικών δαπανών. Η σημαντική αύξηση του αποθεματικού ταμείου από το 2021 έως το 2023 αντικατοπτρίζει επίσης τον ορθό οικονομικό σχεδιασμό.</p>	<p>αντιμετωπίσουν διαταραχές ή εάν υπάρξουν αλλαγές στις οικονομικές συνθήκες που επηρεάζουν την παραγωγή τοπικών εσόδων.</p>	<p>μειώνοντας έτσι την εξάρτηση από τις τοπικές πηγές εσόδων και ενισχύοντας την οικονομική ανθεκτικότητα.</p>	
---	---	--	--

### 3.2 Διατύπωση των Κρίσιμων Ζητημάτων Ανάπτυξης

Η ανάλυση της τρέχουσας κατάστασης, σε συνδυασμό με την SWOT ανάλυση, μπορεί να αποκαλύψει σημαντικά συμπεράσματα για τις προοπτικές ανάπτυξης του Δήμου Ερμιονίδας και να διαμορφώσει τα Κρίσιμα Ζητήματα Ανάπτυξης όπως αυτά οργανώνονται στις παρακάτω κατηγορίες:

#### Στην κατηγορία: Ύδρευση, Άρδευση και Αποχέτευση

Η δημοτική αρχή του Δήμου Ερμιονίδας θέτει ως προτεραιότητα την αντιμετώπιση κρίσιμων ζητημάτων στον τομέα της ύδρευσης, άρδευσης και αποχέτευσης, με στόχο τη βελτίωση της ποιότητας ζωής των κατοίκων και την προστασία του περιβάλλοντος.

Πρώτα και κύρια, η εξασφάλιση πόσιμου νερού για όλες τις Κοινότητες αποτελεί απόλυτη προτεραιότητα. Ο σχεδιασμός περιλαμβάνει την εγκατάσταση μονάδων αφαλάτωσης που θα λειτουργούν με ενέργεια από φωτοβολταϊκά συστήματα. Η μελέτη του έργου έχει ήδη ολοκληρωθεί και προγραμματίζεται η έναρξή του σε Ευρωπαϊκό Χρηματοδοτικό Πρόγραμμα ή μέσω Συμπράξεων Δημόσιου και Ιδιωτικού Τομέα (ΣΔΙΤ) στην επόμενη θητεία.

Παράλληλα, η αντικατάσταση των παλαιών δικτύων ύδρευσης στις Κοινότητες Κρανιδίου και Ερμιόνης θα υλοποιηθεί βάσει έτοιμων μελετών, βελτιώνοντας την αποδοτικότητα και την ασφάλεια της υδροδότησης.

Η αξιοποίηση των υδάτινων πόρων της ορεινής Ερμιονίδας περιλαμβάνει τη δημιουργία μικρών φραγμάτων για τη συγκέντρωση υδάτων από υφιστάμενους χειμάρρους. Η μελέτη του έργου εκπονείται σε συνεργασία με την Περιφέρεια Πελοποννήσου, το Πανεπιστήμιο Πατρών και τον καθηγητή Γεωλογίας κ. Ευθύμιο Λέκκα.

Η άρδευση της περιοχής θα ενισχυθεί σημαντικά με τη μεταφορά και διανομή νερού του Αναβάλλου, ένα έργο προϋπολογισμού 53 εκατομμυρίων ευρώ, το οποίο έχει ήδη δημοπρατηθεί και σύντομα θα ξεκινήσει η κατασκευή του.

Στον τομέα της αποχέτευσης, η ολοκλήρωση και λειτουργία του Αποχετευτικού Κρανιδίου – Πορτοχελίου βρίσκεται σε προχωρημένο στάδιο, με το δίκτυο να έχει ολοκληρωθεί και να απομένει μόνο η τοποθέτηση των αντλιοστασίων. Επιπλέον, θα ολοκληρωθεί η τριτοβάθμια επεξεργασία του Βιολογικού Κρανιδίου και θα εγκατασταθεί τριτοβάθμια επεξεργασία στον Βιολογικό Ερμιόνης, ώστε το παραγόμενο νερό να διανέμεται δωρεάν στους αγρότες για άρδευση. Τέλος, προγραμματίζεται η κατασκευή Αποχετευτικού Δικτύου στην Κοινότητα Διδύμων.

Αυτές οι πρωτοβουλίες αποτελούν τις κρίσιμες προτεραιότητες της δημοτικής αρχής για τη βελτίωση της υδροδότησης, άρδευσης και αποχέτευσης στον Δήμο Ερμιονίδας, διασφαλίζοντας μια πιο βιώσιμη και υγιή καθημερινότητα για τους κατοίκους και τους επισκέπτες της περιοχής.

Στην κατηγορία: Διαχείριση Απορριμμάτων – Περιβάλλον

Η δημοτική αρχή του Δήμου Ερμιονίδας θέτει ως προτεραιότητα τη διαχείριση απορριμμάτων και την προστασία του περιβάλλοντος μέσω μιας σειράς σημαντικών πρωτοβουλιών και δράσεων.

Πρώτον, θα πραγματοποιηθεί η αγορά δύο νέων απορριμματοφόρων – πλυτηρίων κάδων, ενισχύοντας τον στόλο των οχημάτων της υπηρεσίας καθαριότητας και βελτιώνοντας την αποτελεσματικότητα της αποκομιδής απορριμμάτων.

Δεύτερον, θα εγκατασταθούν Γωνίες Ανακύκλωσης σε όλες τις Κοινότητες, προωθώντας την ανακύκλωση και διευκολύνοντας τους κατοίκους στη διαλογή των ανακυκλώσιμων υλικών.

Επιπλέον, το έργο της υπογειοποίησης των κάδων απορριμμάτων θα επεκταθεί με την τοποθέτηση περισσότερων υπόγειων κάδων σε όλες τις Κοινότητες και στα λιμάνια του Δήμου, μειώνοντας έτσι την αισθητική και περιβαλλοντική επιβάρυνση. Παράλληλα, θα προμηθευτούν και θα τοποθετηθούν επιπλέον πράσινοι, μπλε και ογκώδεις κάδοι απορριμμάτων, για την καλύτερη διαχείριση των αποβλήτων.

Σε συνεργασία με την Περιφέρεια Πελοποννήσου, θα πραγματοποιηθεί η πλήρης αποκατάσταση όλων των παράνομων χωματερών, προστατεύοντας έτσι το φυσικό περιβάλλον και διασφαλίζοντας τη δημόσια υγεία.

Τέλος, θα ενισχυθεί το πρόγραμμα ανακύκλωσης μέσω διαφημιστικών καμπανιών στα σχολεία και διεξαγωγής ενημερωτικών ημερίδων. Στόχος είναι η ευαισθητοποίηση των νέων γενεών και η αύξηση της ανακύκλωσης, ώστε ο Δήμος Ερμιονίδας να καταστεί πρωτοπόρος στην Ελλάδα στην παραγωγή ανακυκλώσιμων υλικών του μπλε κάδου.

Αυτές οι ενέργειες αντανakλούν τη δέσμευση της δημοτικής αρχής για μία πιο καθαρή, υγιή και βιώσιμη Ερμιονίδα, βελτιώνοντας την καθημερινότητα των κατοίκων και προστατεύοντας το φυσικό περιβάλλον.

Στην κατηγορία: Πολιτισμός

Η δημοτική αρχή του Δήμου Ερμιονίδας δίνει προτεραιότητα στην προστασία, ανάδειξη και αξιοποίηση των αρχαιολογικών και πολιτιστικών μνημείων της περιοχής, αναγνωρίζοντας τη σημασία της πολιτιστικής κληρονομιάς.

Αρχικά, θα προχωρήσει στην αναστήλωση, στερέωση και διαμόρφωση του χώρου του Ρωμαϊκού Ταφικού Μνημείου της Ερμιόνης, καθώς όλες οι απαιτούμενες διαδικασίες έχουν ήδη ολοκληρωθεί και η Εφορεία Αρχαιοτήτων Ναυπλίου έχει αναλάβει τη δημοπράτηση του έργου. Επιπλέον, θα επισκευαστεί και θα συντηρηθεί το κτήριο Καποδιστριακού Ερμιόνης, για το οποίο η εκπονηθείσα μελέτη έχει σταλεί προς έγκριση στην αρμόδια υπηρεσία

Νεωτέρων Μνημείων στην Πάτρα. Η αποπεράτωση του Παλαιού Δημοτικού Σχολείου Κοιλιάδας προχωρά, ώστε να χρησιμοποιηθεί ως πολυχώρος πολιτισμού και παράδοσης, με την έκδοση της οικοδομικής άδειας να επίκειται μετά την ολοκλήρωση της μελέτης του έργου.

Παράλληλα, η ανάδειξη όλων των αρχαιολογικών και πολιτιστικών μνημείων του Δήμου, όπως έγινε με το μνημείο “Γκούρι Βιτόρεσε” στην Κοινότητα Κρανιδίου, αποτελεί σημαντική προτεραιότητα. Η διευκόλυνση της επισκεψιμότητας στα αρχαιολογικά και πολιτιστικά μνημεία (Φράγγθι, Κάστρο Θερμησίας, Ακρόπολη Αλιέων Πορτοχελίου, Μυκηναϊκός Πύργος Φούρνων, Δολίνες Διδύμων, Φαράγγι Καταφυκίου, Μονή Αυγού, Μύλοι Κρανιδίου Ερμιόνης κ.λπ.) θα επιτευχθεί μέσω της δημιουργίας σημάτων και της συντήρησης της πρόσβασης προς τα σημεία ενδιαφέροντος.

Επιπλέον, η διοργάνωση πολιτιστικών εκδηλώσεων υψηλού επιπέδου και η περαιτέρω αναβάθμιση των εορτών προώθησης τοπικών προϊόντων, όπως οι γιορτές ελιάς, ροδιού, τρύγου, πατάτας, τηγανίτας κ.λπ., αποτελούν βασικούς στόχους. Η δημοτική αρχή θα συνεχίσει να ενισχύει οικονομικά όλους τους πολιτιστικούς συλλόγους και φορείς του Δήμου, υποστηρίζοντας την πολιτιστική δραστηριότητα και την προβολή της τοπικής παράδοσης.

#### Στην κατηγορία: Αθλητισμός

Η δημοτική αρχή του Δήμου Ερμιονίδας θέτει ως προτεραιότητα την ανάπτυξη και βελτίωση των αθλητικών υποδομών και δραστηριοτήτων στο Δήμο, μέσω μιας σειράς σημαντικών έργων και πρωτοβουλιών.

Πρώτα απ' όλα, προγραμματίζεται η κατασκευή του Κλειστού Γυμναστηρίου «ΚΩΝΣΤΑΝΤΙΝΟΣ ΔΗΜΟΤΣΗΣ – ΕΛΛΗΝΑΣ», συνολικού προϋπολογισμού 1.700.000€, στο κτήμα των 8 στρεμμάτων, δωρεά του Κώστα Έλληνα, στο Γκολέμι Κρανιδίου. Το έργο αυτό βρίσκεται ήδη υπό δημοπράτηση. Επίσης, θα κατασκευαστεί και δεύτερο δημοτικό γήπεδο τένις στο ίδιο κτήμα, από δωρεά ιδιώτη χορηγού, η οποία έχει γίνει αποδεκτή από τον Δήμο Ερμιονίδας.

Επιπλέον, στο κτήμα δωρεάς Ηλία Φωστίνη στο Κρανίδι, θα κατασκευαστεί Δημοτικό Κλειστό Κολυμβητήριο, προσφέροντας στους κατοίκους μια σημαντική αθλητική εγκατάσταση. Παράλληλα, θα πραγματοποιηθεί συντήρηση και αναβάθμιση όλων των αθλητικών εγκαταστάσεων του Δήμου, καθώς και ενίσχυση όλων των αθλητικών συλλόγων.

Η υποστήριξη και αναβάθμιση όλων των αθλητικών δρώμενων είναι βασικός στόχος της δημοτικής αρχής. Θα διοργανωθούν διάφορα αθλητικά γεγονότα πανελλήνιας εμβέλειας σε συνεργασία με τοπικά αθλητικά σωματεία και φορείς, προβάλλοντας έτσι τον Δήμο και προωθώντας την αθλητική δραστηριότητα.

Τέλος, θα δημιουργηθούν χώροι ελεύθερης άσκησης σε διάφορα σημεία του Δήμου, προσφέροντας στους κατοίκους τη δυνατότητα να ασκούνται σε οργανωμένους και ασφαλείς χώρους. Αυτές οι πρωτοβουλίες αποσκοπούν στη βελτίωση της ποιότητας ζωής και της υγείας των κατοίκων, ενισχύοντας παράλληλα την αθλητική κουλτούρα και τη συμμετοχή στην τοπική κοινωνία.

#### Στην κατηγορία: Τουρισμός

Η δημοτική αρχή του Δήμου Ερμιονίδας δίνει έμφαση στην ενίσχυση και επιμήκυνση της τουριστικής περιόδου μέσω της προώθησης εναλλακτικών μορφών τουρισμού και της βελτίωσης των υποδομών για τους επισκέπτες.

Ένα από τα βασικά σχέδια είναι η περαιτέρω ανάδειξη των εναλλακτικών μορφών τουρισμού, όπως ο γαστρονομικός, ο αναρριχητικός, ο πεζοπορικός, ο θαλάσσιος, ο καταδυτικός, ο αγροτουρισμός, ο αθλητικός, ο πολιτιστικός, ο θρησκευτικός, ο αρχαιολογικός, ο γαμήλιος και ο συνεδριακός τουρισμός. Αυτές οι δράσεις στοχεύουν να προσελκύσουν τουρίστες καθ' όλη τη διάρκεια του έτους, διαφοροποιώντας την τουριστική προσφορά της περιοχής.

Επιπλέον, θα αναπτυχθεί ένα δίκτυο μονοπατιών και διαδρομών πεζοπορίας, με τον Δήμο Ερμιονίδας να έχει ήδη ενταχθεί στο Πρόγραμμα “ΔΗΜΙΟΥΡΓΙΑ ΕΘΝΙΚΟΥ ΔΙΚΤΥΟΥ ΜΟΝΟΠΑΤΙΩΝ ΚΑΙ ΔΙΑΔΡΟΜΩΝ ΠΕΖΟΠΟΡΙΑΣ”, προϋπολογισμού 992.000€, χρηματοδοτούμενο από τον Οργανισμό Φυσικού Περιβάλλοντος και Κλιματικής Αλλαγής.

Επιπλέον, θα δημιουργηθεί ένα πάρκο πληροφορίας και ενημέρωσης επισκεπτών, παράλληλα με την ψηφιοποίηση του ιστορικού αρχείου της Ερμιονίδας, προκειμένου να διασφαλιστεί η εύκολη πρόσβαση των επισκεπτών στην τοπική ιστορία και πληροφορίες.

Η δημοτική αρχή θα συμμετάσχει επίσης σε περισσότερες εγχώριες και διεθνείς τουριστικές εκθέσεις, ενισχύοντας την προβολή του Δήμου. Προβλέπεται η περαιτέρω προώθηση του Δήμου μέσω επίσημων τουριστικών οδηγιών και διαφημιστικών φυλλαδίων, τόσο σε έντυπη όσο και σε ηλεκτρονική μορφή.

Η επίσημη τουριστική ιστοσελίδα του Δήμου Ερμιονίδας ([www.visitermionida.gr](http://www.visitermionida.gr)) θα αναβαθμιστεί, με την προσθήκη μεταφράσεων στα Ισπανικά και Γερμανικά, πέραν των υπάρχουσών γλωσσών (Ελληνικά, Αγγλικά και Γαλλικά). Αυτές οι ενέργειες αποσκοπούν στην καλύτερη εξυπηρέτηση και ενημέρωση των διεθνών επισκεπτών, ενισχύοντας τη διεθνή παρουσία της Ερμιονίδας.

#### Στην κατηγορία: Κοινωνική Πολιτική

Η δημοτική αρχή του Δήμου Ερμιονίδας δίνει έμφαση στην ενίσχυση της κοινωνικής μέριμνας και της αλληλεγγύης, μέσα από μία σειρά πρωτοβουλιών και έργων που στοχεύουν

στην υποστήριξη των ευάλωτων κοινωνικών ομάδων και στη βελτίωση της ποιότητας ζωής όλων των κατοίκων.

Ένα από τα βασικά έργα είναι η λειτουργία του Κοινωνικού Παντοπωλείου μέχρι το τέλος του 2023, το οποίο θα στεγαστεί αρχικά σε μισθωμένο χώρο στο Κρανίδι. Παράλληλα, θα ενισχυθεί και θα στηριχθεί το πρόγραμμα “Βοήθεια στο Σπίτι”, παρέχοντας επιπλέον πόρους και υποστήριξη στους ηλικιωμένους και τους ανήμπορους συμπολίτες μας.

Η κοινωνική δράση της Εθελοντικής Ομάδας Αλληλεγγύης θα ενισχυθεί περαιτέρω, με τη δωρεάν διανομή μαγειρεμένου φαγητού, τροφίμων και ρουχισμού σε όσους το έχουν ανάγκη. Επίσης, θα δοθεί μέριμνα για την τρίτη ηλικία, με τη συνέχιση των προσπαθειών για την προώθηση και διαλεύκανση της υπόθεσης του Γηροκομείου του Ιδρύματος των αδελφών Παπαντωνίου στο Κρανίδι, ώστε να καταστεί δυνατή η χρήση του από τους συμπολίτες μας, εκπληρώνοντας την επιθυμία των δωρητών.

Το πρόγραμμα εργασίας για άτομα με αναπηρία και ανέργους ηλικίας 55 έως 65 ετών θα συνεχιστεί, παρέχοντας ευκαιρίες απασχόλησης και κοινωνικής ενσωμάτωσης. Το Κοινωνικό Παντοπωλείο και η Εθελοντική Ομάδα Αλληλεγγύης θα στεγαστούν σε δημοτικό κτίριο στο Κρανίδι (παλιά Πυροσβεστική), το οποίο ανακαινίζεται πλήρως με δωρεές ιδιωτών.

Για την καλύτερη διαχείριση και συντονισμό των κοινωνικών δράσεων, θα οριστεί εντεταλμένος Δημοτικός Σύμβουλος με αποκλειστική αρμοδιότητα την κοινωνική μέριμνα. Τέλος, θα κατασκευαστεί το Καταφύγιο των Αδέσποτων Ζώων, για το οποίο έχουν ήδη εκδοθεί όλες οι απαραίτητες άδειες και έχουν ληφθεί οι σχετικές εγκρίσεις, και αναμένεται η άμεση δημοπράτησή του.

Αυτές οι δράσεις και πρωτοβουλίες αντανακλούν τη δέσμευση της δημοτικής αρχής για τη βελτίωση της κοινωνικής πρόνοιας και της υποστήριξης των ευάλωτων ομάδων, δημιουργώντας έναν πιο δίκαιο και υποστηρικτικό κοινωνικό ιστό.

#### Στην κατηγορία: Έξυπνες Πόλεις - Ψηφιακός Μετασχηματισμός

Η δημοτική αρχή του Δήμου Ερμιονίδας προγραμματίζει σημαντικές δράσεις και έργα με στόχο τη βελτίωση των υποδομών, της ενεργειακής απόδοσης και της βιώσιμης ανάπτυξης του Δήμου.

Ένα από τα πρώτα μέτρα είναι η αντικατάσταση όλων των δημοτικών φωτιστικών με νέα, σύγχρονης τεχνολογίας που εξοικονομούν ενέργεια, συμβάλλοντας στη μείωση της ενεργειακής κατανάλωσης και του περιβαλλοντικού αποτυπώματος.

Σημαντική είναι και η απομάκρυνση του ΚΤΕΛ από την Πάνω Πλατεία Κρανιδίου, μετά από ακύρωση της παλιάς απόφασης της Νομαρχίας Αργολίδας, αποσκοπώντας στη βελτίωση της κυκλοφορίας και της αισθητικής της περιοχής.

Προγραμματίζεται επίσης η σύγχρονη ανάπλαση των εισόδων όλων των Κοινοτήτων μέσω του Προγράμματος Ολοκληρωμένων Χωρικών Επεμβάσεων, με χρηματοδότηση από το ΕΣΠΑ 2021-2027, ενισχύοντας την ελκυστικότητα και την οργάνωση του δημόσιου χώρου.

Στον τομέα της ψηφιακής ανάπτυξης, θα υλοποιηθεί το πρόγραμμα “Προμήθεια λογισμικού για την Ανάπτυξη Εφαρμογών Έξυπνων Πόλεων και Τεχνολογιών για το Διαδίκτυο των Αντικειμένων του Δήμου Ερμιονίδας”, με προϋπολογισμό 340.000€, το οποίο έχει εγκριθεί για χρηματοδότηση από το Επιχειρησιακό Πρόγραμμα «Ανταγωνιστικότητα Επιχειρηματικότητα και Καινοτομία». Το έργο αυτό θα προωθήσει τον ψηφιακό μετασχηματισμό του Δήμου.

Ο Δήμος Ερμιονίδας έχει ενταχθεί στις κλιματικά ουδέτερες και έξυπνες πόλεις, υπογράφοντας μνημόνιο συνεργασίας με τη Γενική Γραμματεία Χωρικού Σχεδιασμού και Αστικού Περιβάλλοντος, στο πλαίσιο της αποστολής της Ευρωπαϊκής Ένωσης για 100 κλιματικά ουδέτερες και έξυπνες πόλεις έως το 2030.

Για τη βελτίωση της οδικής ασφάλειας, ο Δήμος θα υλοποιήσει έργα με χρηματοδότηση 1.091.000€ από το πρόγραμμα «Βελτίωση Οδικής Ασφάλειας» του Εθνικού Σχεδίου Ανάκαμψης και Ανθεκτικότητας, έχοντας ήδη εγκριθεί η μελέτη για την προμήθεια εξοπλισμού που θα βελτιώσει την ασφάλεια του οδικού δικτύου.

Το Σχέδιο Αστικής Προσβασιμότητας του Δήμου Ερμιονίδας, που χρηματοδοτείται εξ ολοκλήρου από το Πράσινο Ταμείο του Υπουργείου Περιβάλλοντος και Ενέργειας, θα ολοκληρωθεί σύντομα, εξασφαλίζοντας καλύτερη προσβασιμότητα σε όλους τους δημόσιους χώρους.

Τέλος, θα τοποθετηθούν και θα λειτουργήσουν φορτιστές ηλεκτρικών αυτοκινήτων σε διάφορα σημεία του Δήμου, υποστηρίζοντας τη μετάβαση προς τη βιώσιμη κινητικότητα και την προώθηση της χρήσης ηλεκτρικών οχημάτων.

#### Στην κατηγορία: Σχολικές Εγκαταστάσεις – Παιδικές Χαρές – Νεολαία

Η δημοτική αρχή του Δήμου Ερμιονίδας έχει ως προτεραιότητα την ενίσχυση της εκπαίδευσης, της νεολαίας και των οικογενειών, μέσω μιας σειράς δράσεων και έργων που στοχεύουν στη βελτίωση των σχολικών υποδομών και την προώθηση της ενεργής συμμετοχής των νέων.

Πρώτον, θα πραγματοποιηθεί συντήρηση και αναβάθμιση όλων των σχολικών εγκαταστάσεων του Δήμου, ενώ παράλληλα θα ενισχυθούν όλοι οι Σύλλογοι Γονέων και Κηδεμόνων, παρέχοντας τους επιπλέον πόρους και υποστήριξη.

Επιπλέον, θα δοθεί περαιτέρω υποστήριξη στα παιδιά Ειδικής Αγωγής, ενισχύοντας τις υποδομές των δύο λειτουργούντων Σχολείων Ειδικής Αγωγής. Αυτή η υποστήριξη

περιλαμβάνει την αναβάθμιση των υφιστάμενων εγκαταστάσεων και την παροχή εξειδικευμένου εξοπλισμού και πόρων.

Οι παιδικές χαρές του Δήμου θα συντηρηθούν ή θα αντικατασταθούν, ενώ θα κατασκευαστούν και νέες, παρέχοντας ασφαλείς και σύγχρονους χώρους παιχνιδιού για τα παιδιά. Παράλληλα, θα θεσπιστεί το “Δημοτικό Συμβούλιο Νέων”, δίνοντας στους νέους τη δυνατότητα να συμμετέχουν ενεργά στις αποφάσεις που αφορούν την τοπική κοινότητα.

Επιπλέον, θα δημιουργηθεί ένα εξ’ αποστάσεως Κοινωνικό Φροντιστήριο Μέσης Εκπαίδευσης, προσφέροντας εκπαιδευτική υποστήριξη σε μαθητές που έχουν ανάγκη, ανεξάρτητα από την τοποθεσία τους. Θα διοργανωθούν καμπάνιες κυκλοφοριακής αγωγής, με στόχο την ενημέρωση και την εκπαίδευση των νέων για την ασφαλή κυκλοφορία στους δρόμους.

Τέλος, θα δημιουργηθούν δημοτικοί χώροι αναψυχής και παιδότοποι, προσφέροντας στους κατοίκους και ιδιαίτερα στα παιδιά ασφαλείς και ευχάριστους χώρους για παιχνίδι και αναψυχή. Αυτές οι πρωτοβουλίες αντανakλούν τη δέσμευση της δημοτικής αρχής για τη βελτίωση της ποιότητας ζωής των νέων και των οικογενειών στην Ερμιονίδα.

#### Στην κατηγορία: Οδοποιία – Λιμενικά Έργα

Η δημοτική αρχή του Δήμου Ερμιονίδας θέτει ως προτεραιότητα την αναβάθμιση των υποδομών, με στόχο τη βελτίωση της καθημερινότητας των κατοίκων και την προώθηση της τοπικής ανάπτυξης.

Πρώτο έργο είναι η ολοκλήρωση του κόμβου της εξόδου Κρανιδίου – Πορτοχελίου, που θα βελτιώσει σημαντικά την κυκλοφορία στην περιοχή. Παράλληλα, θα ολοκληρωθούν άμεσα οι διαδικασίες δημοπράτησης του έργου της Αγροτικής Οδοποιίας, ύψους 3,2 εκατομμυρίων ευρώ, χρηματοδοτούμενο από το πρόγραμμα “Αντώνης Τρίτσης”.

Ακολουθούν ασφαλοστρώσεις και τσιμεντοστρώσεις σε ολόκληρο το κατεστραμμένο από τη θεομηνία οδικό δίκτυο του Δήμου, με έκτακτη χρηματοδότηση από το Υπουργείο Εσωτερικών, καθώς και περαιτέρω αναπλάσεις με την κατασκευή σταμπωτών σε δρόμους και πλατείες των Κοινοτήτων του Δήμου.

Η ασφαλτόστρωση του παραλιακού δρόμου του λιμένα Κοιλιάδας θα πραγματοποιηθεί με ίδιους πόρους, ενώ το έργο βρίσκεται υπό δημοπράτηση. Επίσης, θα επισκευαστεί το υφιστάμενο παραλιακό πεζοδρόμιο και θα επεκταθεί στην ιχθυόσκαλα Κοιλιάδας, με χρηματοδότηση από ίδιους πόρους, ενώ το έργο βρίσκεται υπό δημοπράτηση.

Οι υφιστάμενες λιμενικές υποδομές θα επισκευαστούν και θα κλείσει η γλίστρα στα Μαντράκια Ερμιόνης, με το έργο να βρίσκεται υπό δημοπράτηση και χρηματοδότηση από ίδιους πόρους. Επιπλέον, θα επισκευαστούν οι υφιστάμενες λιμενικές υποδομές στον βόρειο λιμένα Ερμιόνης.

Στον τομέα των μεταφορών, θα κατασκευαστεί υδατοδρόμιο στον λιμένα Κοιλιάδας και υδάτινα πεδία στους λιμένες Ερμιόνης και Πορτοχελίου, διευκολύνοντας τις θαλάσσιες μετακινήσεις και ενισχύοντας τον τουρισμό. Επίσης, θα εγκατασταθούν και θα λειτουργήσουν πυργίσκοι αυτόματης παροχής νερού και ρεύματος (pillars) στο λιμένα Πορτοχελίου.

Τέλος, θα κατασκευαστεί και θα λειτουργήσει η μαρίνα Ερμιόνης, προσελκύοντας περισσότερους τουρίστες και ενισχύοντας την τοπική οικονομία.

Αυτές οι πρωτοβουλίες και έργα αποσκοπούν στη βελτίωση της υποδομής και των υπηρεσιών, ενισχύοντας την ποιότητα ζωής και την ανάπτυξη της περιοχής.

### Στην κατηγορία: Διοίκηση – Οικονομία – Διαφάνεια

Η δημοτική αρχή του Δήμου Ερμιονίδας δίνει ιδιαίτερη έμφαση στη βελτίωση της διοίκησης, την οικονομική διαχείριση και τη διαφάνεια, με στόχο την αποτελεσματική εξυπηρέτηση των πολιτών και την ορθή διαχείριση των δημοτικών πόρων.

Ένας από τους κύριους στόχους είναι η αξιοποίηση και εκμετάλλευση όλων των καταγεγραμμένων κτιρίων και εκτάσεων που ανήκουν στον Δήμο, μεγιστοποιώντας την αξία και την απόδοσή τους προς όφελος της τοπικής κοινότητας.

Θα δημιουργηθεί ένα σύγχρονο αυτοματοποιημένο τηλεφωνικό κέντρο για καλύτερη επικοινωνία των δημοτών, διευκολύνοντας την πρόσβαση σε πληροφορίες και υπηρεσίες του Δήμου. Παράλληλα, θα αναπτυχθεί ηλεκτρονική πλατφόρμα παραπόνων και καταγγελιών, παρέχοντας στους δημότες έναν εύκολο και άμεσο τρόπο να εκφράζουν τις ανησυχίες και τα αιτήματά τους.

Η κυκλική συνεργασία με όλους τους επαγγελματίες για την κάλυψη των αναγκών του Δήμου σε προμήθειες και παροχή υπηρεσιών θα συνεχιστεί, διασφαλίζοντας ότι οι τοπικές επιχειρήσεις έχουν δίκαιες ευκαιρίες συνεργασίας και ότι ο Δήμος λαμβάνει τις καλύτερες δυνατές υπηρεσίες και προϊόντα.

Θα τηρηθεί ο επιβαλλόμενος δημόσιος απολογισμός πεπραγμένων, όπως έγινε την τρέχουσα δημοτική περίοδο, διασφαλίζοντας τη διαφάνεια και την ενημέρωση των πολιτών για τα έργα και τις δράσεις της δημοτικής αρχής.

Η ζωντανή μετάδοση των Δημοτικών Συμβουλίων θα συνεχιστεί, παρέχοντας στους δημότες τη δυνατότητα να παρακολουθούν τις συζητήσεις και τις αποφάσεις σε πραγματικό χρόνο. Η συνεργασία με τα Κοινοτικά Συμβούλια θα διατηρηθεί άψογη, με την απόδοση της παγίας προκαταβολής στις Κοινότητες και την ανταπόδοση των εσόδων από τις Ανανεώσιμες Πηγές Ενέργειας (ΑΠΕ) στις Κοινότητες που τα δικαιούνται.

Αυτές οι πρωτοβουλίες και δράσεις αντανακλούν τη δέσμευση της δημοτικής αρχής για διαφάνεια, αποτελεσματική διαχείριση και συνεχή βελτίωση της εξυπηρέτησης των πολιτών, δημιουργώντας έναν πιο λειτουργικό και αξιόπιστο Δήμο.

## 3.3 Εμβληματικά έργα σε εξέλιξη

Σύμφωνα με το σχέδιο τεχνικού προγράμματος 2024 Δήμου Ερμιονίδας (ημερομηνία σύνταξης : 01.02.2024), τα νέα έργα για το 2024 καθώς και τα συνεχιζόμενα, διαρθρώνονται στον παρακάτω Πίνακα 25.

Α/Α ΤΠ	ΤΙΤΛΟΣ ΠΡΟΫΠΟΛΟΓΙΣΜΟΥ	ΠΙΣΤΩΣΗ ΔΗΜΟΥ 2024	ΚΩΔ. ΕΞΟΔΩΝ	ΧΡΗΜ/ΣΗ
Νέα έργα για το 2024				
1	ΟΔΟΠΟΙΑ 2024 (Α.Π.Ε.)	65.752,00	30-7333.053	ΑΠΕ 2023
2	ΟΔΟΠΟΙΑ Δ.Ε. ΚΡΑΝΙΔΙΟΥ Α.Σ. 206060	169.987,50	30-7333.055	ΣΑΤΑ 2023 & ΣΑΤΑ 2024
3	ΟΔΟΠΟΙΑ Δ.Ε. ΕΡΜΙΟΝΗΣ	166.747,50	30-7333.054	ΣΑΤΑ 2024
4	ΚΑΤΕΔΑΦΙΣΕΙΣ ΕΤΟΙΜΟΡΡΟΠΩΝ 2024	74.400,00	40-7422	Ι.Π.
5	ΕΠΙΣΚΕΥΕΣ ΣΥΝΤΗΡΗΣΕΙΣ ΣΧΟΛΕΙΩΝ 2024	45.400,00	30-7331.024	ΣΑΤΑ ΣΧΟΛΕΙΩΝ 2024
6	ΣΥΝΤΗΡΗΣΗ ΕΠΙΣΚΕΥΗ ΚΤΗΡΙΩΝ ΑΠΟΘΗΚΩΝ	50.000,00	30-7331.025	Ι.Π.
7	ΚΑΤΑΣΚΕΥΗ ΒΑΣΗΣ ΕΔΡΑΣΗΣ ΑΠΟΔΥΤΗΡΙΩΝ ΚΟΙΛΑΔΑΣ Α.Σ. 205750	40.000,00	30-7331.026	Ι.Π.
8	ΣΥΝΤΗΡΗΣΗ ΑΘΛΗΤΙΚΩΝ ΕΓΚΑΤΑΣΤΑΣΕΩΝ	74.400,00	30-7331.027	Ι.Π.
9	ΚΑΤΑΣΚΕΥΗ ΟΣΤΕΟΦΥΛΑΚΕΙΩΝ ΚΑΙ ΛΟΙΠΕΣ ΣΥΝΤΗΡΗΣΕΙΣ ΣΤΑ ΝΕΚΡΟΤΑΦΕΙΑ ΔΗΜΟΥ ΕΡΜΙΟΝΙΔΑΣ	74.400,00	45-7326.003	Ι.Π.
10	ΚΑΤΑΣΚΕΥΗ ΤΟΙΧΙΟΥ ΑΝΤΙΣΤΗΡΙΞΗΣ ΣΤΟ ΚΤΗΜΑ ΕΛΛΗΝΑ	30.000,00	30-7321.002	Ι.Π.
11	ΔΙΑΜΟΡΦΩΣΗ ΧΩΡΩΝ ΣΤΑΘΜΕΥΣΗΣ	50.000,00	30-7324.003	Ι.Π.
12	ΑΝΑΠΛΑΣΕΙΣ ΚΡΑΝΙΔΙΟΥ 2024	200.000,00	30-7332.016	Ι.Π.
13	ΑΝΑΠΛΑΣΕΙΣ ΠΟΡΤΟΧΕΛΙΟΥ 2024	150.000,00	30-7332.017	ΕΝΟΙΚΙΟ ΜΑΡΙΝΑ Ερμιόνη Α.Ε.

Π1. ΣΤΡΑΤΗΓΙΚΟΣ ΣΧΕΔΙΑΣΜΟΣ ΔΗΜΟΥ ΕΡΜΙΟΝΙΔΑΣ 2024-2028

14	ΕΠΙΣΚΕΥΗ ΠΛΑΚΟΣΤΡΩΤΟΥ ΕΡΜΙΟΝΗΣ Α.Σ. 206059	40.000,00	30-7332.018	Ι.Π.
15	ΦΩΤΙΣΜΟΣ ΚΑΣΤΡΟΥ ΘΕΡΜΗΣΙΑΣ	30.000,00	30-7325.002	Ι.Π.
ΣΥΝΕΧΙΖΟΜΕΝΑ ΑΠΟ ΤΟ ΕΤΟΣ 2023 - 2022 - 2021				
16	ΚΑΤΑΦΥΓΙΟ ΑΔΕΣΠΟΤΩΝ ΖΩΩΝ ΣΥΝΤΡΟΦΙΑΣ	372.000,00	30-7331.019	ΦΙΛΟΔΗΜΟΣ
17	ΚΑΤΑΣΚΕΥΗ ΒΑΣΗΣ ΕΔΡΑΣΗΣ ΑΠΟΔΥΤΗΡΙΩΝ ΔΙΔΥΜΩΝ	40.000,00	30-7331.023	ΑΠΕ 2023
18	ΒΕΛΤΙΩΣΗ ΑΓΡΟΤΙΚΗΣ ΟΔΟΠΟΙΙΑΣ ΔΗΜΟΥ ΕΡΜΙΟΝΙΔΑΣ (Υποέργο 1 : Βελτίωση Αγροτικής Οδοποιίας Δ.Ε. Κρανιδίου)	1.850.535,70	64-6526.001	ΑΤ
19	ΒΕΛΤΙΩΣΗ ΑΓΡΟΤΙΚΗΣ ΟΔΟΠΟΙΙΑΣ ΔΗΜΟΥ ΕΡΜΙΟΝΙΔΑΣ (Υποέργο 2 : Βελτίωση Αγροτικής Οδοποιίας Δ.Ε. Ερμιόνης)	1.182.639,66	64-6526.002	ΑΤ
20	ΒΕΛΤΙΩΣΗ ΑΓΡΟΤΙΚΗΣ ΟΔΟΠΟΙΙΑΣ ΔΗΜΟΥ ΕΡΜΙΟΝΙΔΑΣ (Υποέργο 3 : Αρχαιολογικές εργασίες και έρευνες Δ.Ε. Κρανιδίου)	74.021,43	64-6526.003	ΑΤ
21	ΒΕΛΤΙΩΣΗ ΑΓΡΟΤΙΚΗΣ ΟΔΟΠΟΙΙΑΣ ΔΗΜΟΥ ΕΡΜΙΟΝΙΔΑΣ (Υποέργο 4 : Αρχαιολογικές εργασίες και έρευνες Δ.Ε. Ερμιόνης)	47.305,58	64-6526.004	ΑΤ
22	ΒΕΛΤΙΩΣΗ ΑΓΡΟΤΙΚΗΣ ΟΔΟΠΟΙΙΑΣ ΔΗΜΟΥ ΕΡΜΙΟΝΙΔΑΣ (Υποέργο 5 : Διοικητικό κόστος υπηρεσιών επίβλεψης και διαχείρισης έργου ΚΑΤΑ ΤΙΣ ΔΙΑΤΑΞΕΙΣ ΤΟΥ ΑΡΘΡ. 44, ν.4412/2016, Φ.Ε.Κ. 147Α') Δ.Ε. Κρανιδίου	27.838,00	64-6526.005	ΑΤ

Π1. ΣΤΡΑΤΗΓΙΚΟΣ ΣΧΕΔΙΑΣΜΟΣ ΔΗΜΟΥ ΕΡΜΙΟΝΙΔΑΣ 2024-2028

23	ΒΕΛΤΙΩΣΗ ΑΓΡΟΤΙΚΗΣ ΟΔΟΠΟΙΑΣ ΔΗΜΟΥ ΕΡΜΙΟΝΙΔΑΣ (Υποέργο 6 : Διοικητικό κόστος υπηρεσιών επίβλεψης και διαχείρισης έργου ΚΑΤ'Α ΤΙΣ ΔΙΑΤΑΞΕΙΣ ΤΟΥ ΑΡΘΡ. 44, ν.4412/2016, Φ.Ε.Κ. 147Α') Δ.Ε. Ερμιόνης)	18.042,00	64-6526.006	ΑΤ
24	ΣΥΝΤΗΡΗΣΗ ΟΔΙΚΟΥ ΔΙΚΤΥΟΥ ΣΤΗ ΘΕΣΗ ΚΟΥΒΕΡΤΑ - ΠΕΡΛΕ ΜΠΟΡΛΟΤΟ Δ.Ε. ΕΡΜΙΟΝΗΣ (μετατροπή γης σε χρήμα της τουριστικής εγκατάστασης UTHERTON LTD) ΑΣ 205772	74.400,00	30-7333.052	ΜΕΤΑΤΡΟΠΗ ΕΙΣΦΟΡΑΣ ΓΗΣ ΣΕ ΧΡΗΜΑ
25	ΑΝΑΠΑΛΑΙΩΣΗ ΠΡΩΗΝ ΟΙΚΙΑΣ ΚΩΝ/ΝΟΥ ΔΗΜΟΤΣΗ ΕΛΛΗΝΑ - ΔΩΡΕΑ ΚΡΑΝΙΔΙ	242.453,24	30-7331.016	ΣΑΤΑ ΠΟΕ 100.000,00 & Ι.Π. 142.453,24
26	ΟΔΟΠΟΙΑ ΚΑΙ ΛΟΙΠΕΣ ΣΥΝΑΦΕΙΣ ΚΑΤΑΣΚΕΥΕΣ ΔΗΜΟΤΙΚΟΥ ΟΔΙΚΟΥ ΔΙΚΤΥΟΥ Δ.Η.Θ.	25.760,14	30-7333.035	ΑΠΕ 2022
27	ΕΚΣΥΓΧΡΟΝΙΣΜΟΣ ΤΩΝ ΚΕΠ	58.728,15	55-7331.001	ΥΠΟΥΡΓΕΙΟ ΨΗΦΙΑΚΗΣ ΔΙΑΚΥΒΕΡΝΗΣΗΣ
28	ΚΑΤΑΣΚΕΥΗ ΚΛΕΙΣΤΟΥ ΓΥΜΝΑΣΤΗΡΙΟΥ ΣΤΟ ΚΡΑΝΙΔΙ - ΔΙΑΘΗΚΗ ΚΩΣΤΑΣ ΔΗΜΟΤΣΗ (ΕΛΛΗΝΑ)	197.825,00	30-7321.001	ΔΩΡΕΑ 155.600,00 & Ι.Π. 42.225,00
29	ΑΠΟΠΕΡΑΤΩΣΗ ΠΡΩΗΝ ΔΗΜΟΤΙΚΟΥ ΣΧΟΛΕΙΟΥ ΚΟΙΛΑΔΑΣ	100.000,00	30-7331.008	Ι.Π.
30	ΟΔΟΠΟΙΑ ΣΤΙΣ ΚΟΙΝΟΤΗΤΕΣ ΗΛΙΟΚΑΣΤΡΟΥ ΘΕΡΜΗΣΙΑΣ ΚΑΙ ΔΙΔΥΜΩΝ	27.175,54	30-7333.001	ΑΠΕ 2021
31	ΑΣΦΑΛΤΟΣΤΡΩΣΕΙΣ ΔΗΜΟΤΙΚΩΝ ΟΔΩΝ Δ.Ε.	38.456,65	30-7333.020	ΦΙΛΟΔΗΜΟΣ

	ΚΡΑΝΙΔΙΟΥ - ΦΙΛΟΔΗΜΟΣ ΙΙ			
--	--------------------------	--	--	--

Πίνακας 25. Νέα έργα για το 2024 και συνεχιζόμενα από προηγούμενα έτη. Πηγή: Ψήφιση σχεδίου Τεχνικού Προγράμματος έτους 2024 του Δήμου Ερμιονίδας και τροποποίηση του (<https://diangeia.gov.gr/doc/9%CE%9121%CE%A9%CE%A1%CE%A1-%CE%A75%CE%A4?inline=true>)

Κάποια από αυτά θα αναλυθούν περεταίρω παρακάτω:

### Έργα ανάπλασης

Έργα ανάπλασης στην Κοινότητα Πορτοχελίου

Νέα έργα ανάπλασης ξεκίνησαν στις 9 Ιανουαρίου 2023 στην Κοινότητα Πορτοχελίου του Δήμου Ερμιονίδας, με προϋπολογισμό 147.450,07 €. Η τεχνική περιγραφή του έργου περιλαμβάνει την κατασκευή νέων πεζοδρομίων με διαμόρφωση και υπερύψωσή τους, καθώς και την κατασκευή ραμπών και ζωνών διέλευσης ατόμων με αναπηρία. Επίσης, προβλέπονται εργασίες για τη διάστρωση κυβόλιθων στο οδόστρωμα της παραλιακής δημοτικής οδού. Αυτές οι βελτιώσεις αναμένεται να αναβαθμίσουν την περιοχή, καθιστώντας την περισσότερο προσβάσιμη και φιλική για τους επισκέπτες και τους κατοίκους.

Έργα ανάπλασης στην Κοινότητα Ερμιόνης

Στις 9 Ιανουαρίου 2023, ξεκίνησαν οι εργασίες ανάπλασης στη βορειοδυτική είσοδο και στα πεζοδρόμια μπροστά από τα σχολικά κτήρια της Α΄/θμιας Εκπαίδευσης στην Κοινότητα Ερμιόνης, με προϋπολογισμό 113.996,03 €. Οι εργασίες περιλαμβάνουν τον καθαρισμό της βλάστησης, την απομάκρυνση διαφημιστικών πινακίδων, και τη διαμόρφωση μιας πλατείας με μνημείο. Επίσης, θα κατασκευαστεί νέο πεζοδρόμιο και θα τοποθετηθούν φωτιστικοί στύλοι για την ασφάλεια των μαθητών και των πολιτών.

Κοινότητα Διδύμων

Στην Κοινότητα Διδύμων πραγματοποιούνται έργα οδοποιίας για τη βελτίωση των κοινοτικών οδών, με χρηματοδότηση από τα έσοδα των Ανανεώσιμων Πηγών Ενέργειας (ΑΠΕ). Οι εργασίες περιλαμβάνουν την αποκατάσταση των δρόμων και την τσιμεντόστρωση του δρόμου προς τη θέση «ΠΡΟ», διευκολύνοντας τη μετακίνηση των αγροτών και των κτηνοτρόφων. Η χρήση των εσόδων από τις ΑΠΕ επιτρέπει την άμεση υλοποίηση σημαντικών έργων, εξυπηρετώντας τις περιβαλλοντικές και τοπικές ανάγκες.

Κοινότητα Κοιλιάδας

Ο κοινόχρηστος χώρος μπροστά από το Κοινοτικό Κατάστημα στην Κουλάδα αναπλάθεται με προϋπολογισμό 29.999,59 €. Η τεχνική έκθεση περιλαμβάνει διαμόρφωση τοπίου, δαπεδόστρωση, κατασκευή πέτρινων καθιστικών και φύτευση. Οι εργασίες αποσκοπούν στη δημιουργία ενός λειτουργικού και αισθητικά ευχάριστου χώρου που θα εξυπηρετεί τους επισκέπτες και θα αναδεικνύει τα χαρακτηριστικά της πλατείας.

Οι παραπάνω αναπλάσεις έχουν κατά τόπους ολοκληρωθεί με χρηματοδότηση από ιδίους πόρους του Δήμου.

**Ανάπλαση του πάρκου στην περιοχή της παλαιάς πυροσβεστικής στο Κρανίδι**

Η ανάπλαση του πάρκου στην περιοχή της παλαιάς πυροσβεστικής στο Κρανίδι, με προϋπολογισμό 214.263,00 €, στοχεύει στη δημιουργία ενός πολυθεματικού χώρου. Πρόκειται για ένα σύγχρονο Πάρκο αναψυχής και άθλησης που υποδέχεται καθημερινά τους κατοίκους και τα παιδιά του Κρανιδίου και όλης της Ερμιονίδας, ένα έργο που χρηματοδοτήθηκε από το Πρόγραμμα “ΔΡΑΣΕΙΣ ΠΕΡΙΒΑΛΛΟΝΤΙΚΟΥ ΙΣΟΖΥΓΙΟΥ 2021- 2022” του Πράσινου Ταμείου με ποσό 170.984,00€. Το έργο έχει ολοκληρωθεί και παραδοθεί.


**Ανάπλαση & Ανάδειξη της οδού Πορτοχελίου – Όρμου Βερβερόντας στο Δ. Ερμιονίδας**

Η Οικονομική Επιτροπή του Δήμου Ερμιονίδας ενέκρινε το πρακτικό της Κριτικής Επιτροπής σχετικά με την αξιολόγηση των προτάσεων στον Αρχιτεκτονικό Διαγωνισμό Ιδεών για την ανάπλαση της οδού Πόρτο Χελίου – Όρμου Βερβερόντας. Ο διαγωνισμός, ο οποίος διήρκησε από τις 10 Ιανουαρίου έως τις 10 Οκτωβρίου 2022, αποσκοπούσε στην ανάπτυξη αρχιτεκτονικών προτάσεων για τη ανάπλαση μιας ολοκληρωμένης κυκλικής διαδρομής με μήκος περίπου 5,50 χλμ., που περιλαμβάνει κοινόχρηστους χώρους εντός του εγκεκριμένου ρυμοτομικού σχεδίου του Παραθεριστικού Οικοδομικού Συνεταιρισμού των Εκπροσώπων Εργατικών και Επαγγελματικών Οργανώσεων στη θέση «Βερβερόντα». Αυτή η διαδρομή προορίζεται για χρήση ως ποδηλατόδρομος/πεζόδρομος με διάφορες δραστηριότητες αναψυχής και ανάπαυσης, και προβλέπει μελλοντική επέκταση έως το δάσος της Κορακιάς. Ο διαγωνισμός έθεσε ως στόχους τη βιώσιμη κινητικότητα, την αισθητική και λειτουργική αναβάθμιση του δημόσιου χώρου, και την ανάδειξη της ιστορικής και πολιτιστικής ταυτότητας της περιοχής.

Στην αξιολόγηση συμμετείχαν οκτώ υποψήφιοι, με την Κριτική Επιτροπή να αποτελείται από διακεκριμένους ειδικούς, οι οποίοι, μέσα από μια διαφανή διαδικασία, κατέληξαν σε ομόφωνη απόφαση για τις τρεις καλύτερες προτάσεις. Η πρόταση που κέρδισε το πρώτο βραβείο εντυπωσίασε με την κεντρική της ιδέα και τη σχεδιαστική επιδεξιότητα, παρουσιάζοντας ένα όραμα για τη μελλοντική ανάπτυξη της περιοχής. Η χρήση της καμπυλόμορφης γεωμετρίας προσέφερε ευελιξία προσαρμογής και ποικιλία οπτικών ερεθισμάτων, καθιστώντας την εμπειρία των επισκεπτών ευχάριστη. Ιδιαίτερα επιτυχημένη

θεωρήθηκε η απόδοση της ιδέας του «κύματος» κατά μήκος της ακτογραμμής της Λιμνοθάλασσας, ενώ και οι σχεδιαστικές λύσεις για τον αστικό εξοπλισμό κρίθηκαν καινοτόμες και τεχνικά εφικτές.

Αυτή τη στιγμή έχει ολοκληρωθεί μόνο η μελέτη του έργου και η διαδικασία υλοποίησης δεν έχει ξεκινήσει ακόμα. Σίγουρα η υλοποίησή του θα συμβάλει στην αναβάθμιση της περιοχής ως τουριστικός/παραθεριστικός πόλος και θα αποκτήσει υπερτοπικό χαρακτήρα.



### Κατασκευή του Κλειστού Γυμναστηρίου “ΚΩΝΣΤΑΝΤΙΝΟΣ ΔΗΜΟΤΣΗΣ Ή ΕΛΛΗΝΑΣ”

Στις 29 Μαρτίου 2023 παραδόθηκε η μελέτη για την κατασκευή του Κλειστού Γυμναστηρίου "Κωνσταντίνος Δημότσης ή Έλληνας", με συνολικό προϋπολογισμό 1.697.825€. Το γυμναστήριο θα ανεγερθεί σε οικόπεδο 8 στρεμμάτων στη θέση "Γκολέμι – Αγ. Θεοδώρα" στο Κρανίδι, δωρεά του αείμνηστου Κωνσταντίνου Δημότση. Το κτήριο θα είναι ενεργειακά αυτόνομο, βασισμένο στις αρχές του ενεργειακού και βιοκλιματικού σχεδιασμού, και θα περιλαμβάνει τρία κύρια τμήματα: την κύρια αίθουσα αθλοπαιδιών και γυμναστικής, τους βοηθητικούς χώρους όπως αποθήκες και διοικητικούς χώρους, και τις κερκίδες χωρητικότητας 170 θέσεων μαζί με τους απαραίτητους χώρους υγιεινής.

Ο εξωτερικός χώρος του γυμναστηρίου θα περιλαμβάνει πεζοδρόμιο, σκάλες, ράμπες και διαδρόμους προσπέλασης, καθώς και τεχνικά έργα προστασίας του κτηρίου όπως τοίχους αντιστήριξης και απορροές όμβριων υδάτων. Στο οικόπεδο θα κατασκευαστούν επίσης δύο γήπεδα τένις και χώροι στάθμευσης για αθλητές, θεατές και άτομα με ειδικές ανάγκες. Το γυμναστήριο, εκτός από την κάλυψη των αναγκών των δημοτών για αθλητισμό και αγώνες, θα λειτουργήσει ως σημαντικός πόλος πολιτισμού και αναψυχής για την τοπική κοινωνία και τους επισκέπτες.



Επί του παρόντος, το έργο αναμένει την ένταξη από Τμήμα δημοσίων επενδύσεων της Περιφέρειας Πελοποννήσου ώστε να ξεκινήσει η κατασκευή.



### **Αναστήλωση, στερέωση και διαμόρφωση του χώρου τοποθέτησης του ρωμαϊκού ταφικού μνημείου της Ερμιόνης**

Έχει υπογραφεί προγραμματική σύμβαση -μεταξύ της Περιφέρειας Πελοποννήσου, του Δήμου Ερμιονίδας και του Υπουργείου Πολιτισμού-, με αντικείμενο την αναστήλωση, στερέωση και διαμόρφωση του χώρου τοποθέτησης του ρωμαϊκού ταφικού μνημείου της Ερμιόνης. Το έργο με προϋπολογισμό 120.000 ευρώ, χρηματοδοτείται από το Πρόγραμμα Δημοσίων Επενδύσεων και αναμένεται να δημοπρατηθεί από την αρχαιολογική υπηρεσία.

### **Αναβάθμιση εγκατάστασης επεξεργασίας λυμάτων Κρανιδίου**

Το έργο με προϋπολογισμό 2.523.400,00 €, περιλαμβάνει ένα κύριο υποέργο και δύο υποστηρικτικές δράσεις. Το κύριο υποέργο αφορά την αναβάθμιση της Εγκατάστασης Επεξεργασίας Λυμάτων (ΕΕΛ) Κρανιδίου, με στόχο την επαναχρησιμοποίηση μέρους της εκροής για επωφελείς χρήσεις. Προβλέπεται η προσθήκη τριτοβάθμιας επεξεργασίας, η οποία θα επιτρέψει την επαναχρησιμοποίηση της εκροής για την κάλυψη αρδευτικών αναγκών τόσο σε αστικές όσο και σε περιαστικές περιοχές. Επιπλέον, θα πραγματοποιηθεί εκσυγχρονισμός και αποκατάσταση των υφιστάμενων έργων και του εξοπλισμού της εγκατάστασης, διασφαλίζοντας την ομαλή λειτουργία της και την επίτευξη των ποιοτικών προδιαγραφών εκροής που ορίζει η νομοθεσία.

Οι υποστηρικτικές δράσεις περιλαμβάνουν τη σύνταξη και προετοιμασία φακέλου υποβολής αίτησης χρηματοδότησης, καθώς και την τεχνική υποστήριξη του φορέα επίβλεψης και διαχείρισης του έργου. Για την ώρα το έργο βρίσκεται σε στάδιο διαγωνισμού.

### **Ενεργειακή αναβάθμιση υποδομών ύδρευσης ΔΕΥΑ Ερμιονίδας**

Το έργο της ενεργειακής αναβάθμισης των υποδομών ύδρευσης της ΔΕΥΑ Ερμιονίδας, με προϋπολογισμό 2.074.790,00 €, περιλαμβάνει τρία υποέργα. Το πρώτο, με κόστος 1.916.790,00 €, αφορά την προμήθεια και εγκατάσταση συστήματος για τη βελτίωση της ενεργειακής διαχείρισης των υποδομών ύδρευσης. Το δεύτερο, προϋπολογισμού 153.000,00 €, περιλαμβάνει συστήματα έγκαιρης προειδοποίησης για φαινόμενα πολιτικής προστασίας του Δήμου Ερμιονίδας. Το τρίτο, με κόστος 5.000,00 €, αφορά την υποστήριξη της ΔΕΥΑ Ερμιονίδας στη σύνταξη του φακέλου για τη σχετική αίτηση χρηματοδότησης, στο πλαίσιο της Πρόσκλησης ΑΤ03 του Προγράμματος Ανάπτυξης και Αλληλεγγύης για την Τοπική Αυτοδιοίκηση «ΑΝΤΩΝΗΣ ΤΡΙΤΣΗΣ», στον Άξονα Προτεραιότητας «Περιβάλλον». Τα έργα έχουν συμβασιοποιηθεί και βρίσκονται σε διαδικασία υλοποίησης.

Το έργο της μεταφοράς και διανομής νερού άρδευσης από το δίκτυο του Αναβάλου στον Δήμο Ερμιονίδας, με συνολικό προϋπολογισμό 68.350.000,00 €, περιλαμβάνει την κατασκευή αγωγών, αντλιοστασίων, λιμνοδεξαμενών και τις απαραίτητες απαλλοτριώσεις. Οι σχετικοί χάρτες και οι κτηματολογικοί πίνακες έχουν ήδη αποσταλεί στον Δήμο Ερμιονίδας για την ενημέρωση των ιδιοκτητών και την ολοκλήρωση των απαλλοτριώσεων. Το κεντρικό δίκτυο αγωγών ξεκινά από το Ναύπλιο και καταλήγει στο Κρανίδι, διασχίζοντας διάφορες περιοχές του Δήμου. Με την ολοκλήρωση των απαλλοτριώσεων και την ανάδειξη του αναδόχου, θα αρχίσουν οι εργασίες για την κατασκευή του αρδευτικού δικτύου, το οποίο είναι κρίσιμο για την αντιμετώπιση της λειψυδρίας και την αναβάθμιση του πρωτογενούς και δευτερογενούς τομέα στην Ερμιονίδα.

Επιπλέον ο Δήμος Ερμιονίδας έχει ήδη συντάξει και θα καταθέσει άμεσα στο Ταμείο Συνοχής πρόταση χρηματοδότησης έργου με τίτλο “Αντιπλημμυρική Προστασία Ερμιονίδας”, το οποίο περιλαμβάνει την κατασκευή νέων έργων αντιπλημμυρικής προστασίας και την προμήθεια και εγκατάσταση συστήματος έγκαιρης προειδοποίησης και πρόγνωσης πλημμυρικών φαινομένων.

### **Συμμετοχή του Δήμου Ερμιονίδας στην «Κοινότητα Ανανεώσιμης Ενέργειας Δήμου Επιδαύρου Συνεταιρισμός Περιορισμένης Ευθύνης»<sup>11</sup>**

Από τις 7 Δεκεμβρίου 2023, ο Δήμος Επιδαύρου, η ΔΕΥΑ Επιδαύρου και η Κοινωφελής Επιχείρηση Δήμου Επιδαύρου δημιούργησαν την «Κοινότητα Ανανεώσιμης Ενέργειας Δήμου Επιδαύρου Συνεταιρισμός Περιορισμένης Ευθύνης». Στόχος της νέας αυτής οντότητας είναι η προώθηση της περιβαλλοντικής, οικονομικής και κοινωνικής ανάπτυξης μέσω ανανεώσιμων πηγών ενέργειας. Στο πλαίσιο των δραστηριοτήτων της, προτάθηκε στον Δήμο Ερμιονίδας να συμμετάσχει με ποσοστό 20%, αντικαθιστώντας την Κοινωφελή Επιχείρηση Δήμου Επιδαύρου που έχει καταργηθεί.

Η «Κοινότητα Ανανεώσιμης Ενέργειας Δήμου Επιδαύρου» αποτελεί έναν αστικό συνεταιρισμό αποκλειστικού σκοπού, ο οποίος λειτουργεί βάσει των διατάξεων του Ν. 5037/2023 και έχει ως κύριο αντικείμενο την αξιοποίηση ανανεώσιμων πηγών ενέργειας. Οι δραστηριότητες της κοινότητας περιλαμβάνουν, μεταξύ άλλων, την εφαρμογή ενεργειακού συμψηφισμού, τη διαχείριση πρώτων υλών για παραγωγή ενέργειας από βιομάζα, τη λειτουργία μονάδων αφαλάτωσης, την προσέλκυση επενδύσεων, καθώς και την υποστήριξη ευάλωτων καταναλωτών και την αντιμετώπιση ενεργειακής ένδειας.

#### **Έργα οδικής Ασφάλειας**

Το έργο, με συνολικό προϋπολογισμό 1.091.886,96€, χρηματοδοτείται από το Ταμείο Ανάκαμψης και επικεντρώνεται σε στοχευμένες βελτιώσεις του υφιστάμενου οδικού δικτύου στο Δήμο Ερμιονίδας. Οι επεμβάσεις αποσκοπούν στη βελτίωση της οδικής ασφάλειας και στη μείωση των τροχαίων ατυχημάτων, επιδιώκοντας έτσι την αναβάθμιση της ποιότητας ζωής των δημοτών. Οι επιλεγμένες παρεμβάσεις αφορούν διάφορες Κοινότητες του Δήμου και περιλαμβάνουν σημαντικά έργα όπως σήμανση πληροφόρησης και προειδοποίησης, ηλεκτρονικές πινακίδες, έξυπνες διαβάσεις πεζών, κυκλοφοριακά κολωνάκια, και δημιουργία parklets για ασφαλή στάθμευση και στάση διαφόρων οχημάτων.

Τα σημεία παρέμβασης αφορούν κεντρικούς δρόμους και οδούς που χρησιμοποιούνται καθημερινά από κατοίκους και επισκέπτες για τις μετακινήσεις τους. Επικεντρώνονται σε κομβικές περιοχές με αυξημένη επικινδυνότητα, εξυπηρετώντας έτσι το μέγιστο δυνατό αριθμό πολιτών. Οι παρεμβάσεις αυτές δεν βελτιώνουν μόνο την οδική ασφάλεια, αλλά και την προσβασιμότητα, διευκολύνοντας την κυκλοφορία και τη στάθμευση οχημάτων μικροκινητικότητας και άλλων μέσων μεταφοράς.

Το έργο είναι σε διαδικασία ολοκλήρωσης του. Μέσα από την υλοποίηση αυτού του έργου αναμένεται να ενισχυθεί η οδική ασφάλεια και να βελτιωθούν οι μεταφορές μέσα από σύγχρονες υποδομές φιλικές προς τους χρήστες που θα συμβάλουν σε πόλεις βιώσιμες και προσβάσιμες.

<sup>11</sup>

<https://diavgeia.gov.gr/doc/9%CE%A04%CE%93%CE%A9%CE%A1%CE%A1-%CE%9B%CE%9E%CE%A6?inline=true>

### **Βελτίωση αγροτικής οδοποιίας Δήμου Ερμιονίδας**

Ο Δήμος Ερμιονίδας εντάχθηκε στο Πρόγραμμα «ΑΝΤΩΝΗΣ ΤΡΙΤΣΗΣ» για την υλοποίηση του έργου «Ανάπτυξη της υπαίθρου – Αγροτική οδοποιία Δήμου Ερμιονίδας», με συνολικό προϋπολογισμό 3.200.000€. Το έργο, που αποτελεί πρωτοβουλία της Δημοτικής Αρχής, στοχεύει στην αποκατάσταση των αγροτικών δρόμων σε όλες τις Κοινότητες του Δήμου, διευκολύνοντας την πρόσβαση σε γεωργικές και κτηνοτροφικές περιοχές.

Σύμφωνα με τη μελέτη, το έργο περιλαμβάνει εκτεταμένες εργασίες τσιμεντόστρωσης και ασφαλτόστρωσης πολλών χιλιομέτρων αγροτικών δρόμων. Το έργο ξεκινάει μετά τα μέσα του 2024. Η ολοκλήρωση αυτών των παρεμβάσεων θα βελτιώσει σημαντικά την υποδομή της υπαίθρου, ενισχύοντας την αγροτική ανάπτυξη και την οικονομία της περιοχής.

### **Περιφερειακό Επιχειρησιακό Πρόγραμμα Πελοπόννησος 2021-2027**

Ο Δήμος Ερμιονίδας, κατά την πρώτη φάση της Διαβούλευσης, έθεσε θέματα όπως η γραφειοκρατία, οι περίπλοκες διαδικασίες και η έλλειψη τεχνικής βοήθειας, ενώ επισήμανε την ανάγκη άμεσων παρεμβάσεων στο οδικό δίκτυο, καθώς και τα προβλήματα λειψυδρίας και ερημοποίησης της υπαίθρου. Στο πλαίσιο της Διαβούλευσης του νέου Επιχειρησιακού Προγράμματος της Περιφέρειας Πελοποννήσου 2021-2027, η Αναπτυξιακή Εταιρεία «Πάρωνας Α.Ε.» πρότεινε την Ολοκληρωμένη Χωρική Επένδυση Ανατολικής Πελοποννήσου με τίτλο «Απόθεμα Βιόσφαιρας και Ζώνες Επιχειρηματικής Καινοτομίας», ένα αναπτυξιακό πρόγραμμα που καλύπτει περιοχές από διάφορους δήμους και έχει στόχο την ανασυγκρότηση της περιοχής.

Η πρόταση αυτή στοχεύει στην εξομάλυνση των συνεπειών της οικονομικής κρίσης και του COVID-19 μέσω πράσινου και ψηφιακού μετασχηματισμού, ενισχύοντας την τοπική οικονομία και κοινωνική συνοχή. Οι στόχοι περιλαμβάνουν την αξιοποίηση ψηφιακών τεχνολογιών, την ενίσχυση τοπικής επιχειρηματικότητας, τη στήριξη της κυκλικής οικονομίας, την αύξηση ενεργειακής απόδοσης και την προστασία της βιοποικιλότητας. Οι άξονες προτεραιότητας περιλαμβάνουν την ανθεκτικότητα των οικοσυστημάτων, τον μετασχηματισμό σε «έξυπνες πόλεις», την ανάπτυξη υποδομών, την οικονομική ανάπτυξη και την τεχνική βοήθεια για την εφαρμογή του προγράμματος. Αυτή τη στιγμή έχει ολοκληρωθεί η καταγραφή των προτάσεων και απόψεων του Δήμου Ερμιονίδας.

## Κεφάλαιο 4: Στρατηγική Δήμου Ερμιονίδας και Αναπτυξιακές Προτεραιότητες

### 4.1 Στρατηγικές και Πολιτικές

Τα Εθνικά χρηματοδοτικά προγράμματα καθώς και αυτά της Ευρωπαϊκής Ένωσης αποτελούν πολύτιμα εργαλεία για την εξασφάλιση πόρων, τους οποίους οι τοπικές αυτοδιοικήσεις, όπως ο Δήμος Ερμιονίδας, μπορούν να αξιοποιήσουν για την υλοποίηση έργων που θα συμβάλλουν σημαντικά στη βελτίωση της ποιότητας ζωής των πολιτών. Η ενσωμάτωση αυτών των προγραμμάτων στη στρατηγική του Δήμου δεν είναι απλώς επιθυμητή, αλλά αναγκαία για την υλοποίηση έργων που συνάδουν με τις αναπτυξιακές πολιτικές και το μακροπρόθεσμο όραμα της Ευρωπαϊκής Ένωσης. Τα έργα που σχεδιάζονται και προτείνονται για χρηματοδότηση πρέπει να ευθυγραμμίζονται με τις εθνικές και ευρωπαϊκές κατευθύνσεις, ώστε να ενισχύσουν τον στρατηγικό σχεδιασμό και την ανάπτυξη του Δήμου. Συνεπώς, η στρατηγική του Δήμου Ερμιονίδας οφείλει να προσαρμοστεί στις προτεραιότητες που θέτουν οι ευρωπαϊκές και εθνικές πολιτικές, προκειμένου να προσδιοριστούν σαφείς άξονες και στόχοι, με στόχο την ένταξη σε χρηματοδοτικά προγράμματα. Σε αυτό το κεφάλαιο, θα παρουσιαστούν διεξοδικά τα διαθέσιμα χρηματοδοτικά εργαλεία που μπορεί να αξιοποιήσει ο Δήμος για την επίτευξη των αναπτυξιακών του στόχων.

#### 4.1.1 Εθνική και Ευρωπαϊκή Στρατηγική

##### **Ατζέντα 2030 για τη Βιώσιμη Ανάπτυξη**

Τον Σεπτέμβριο του 2015 υιοθετήθηκε η Agenda 2030 των Ηνωμένων Εθνών για τη Βιώσιμη Ανάπτυξη και των 17 Στόχων Βιώσιμης Ανάπτυξης (ΣΒΑ-SDGs) με τους 169 υπο-στόχους (targets) τους, από όλα τα κράτη-μέλη του ΟΗΕ. Η Agenda 2030, αποτελεί ορόσημο για τη διεθνή κοινότητα, για όλες τις αναπτυγμένες και αναπτυσσόμενες χώρες, οι οποίες καλούνται από κοινού να υλοποιήσουν τους στόχους της. Συγκεκριμένα, η Agenda 2030, αποτελεί το Θεματολόγιο της διεθνούς κοινότητας για την επίτευξη της βιώσιμης ανάπτυξης για όλους – δηλαδή μιας οικονομικής ανάπτυξης, που θα εγγυάται την κοινωνική ευημερία χωρίς αποκλεισμούς και την προστασία του περιβάλλοντος και των φυσικών πόρων, προς όφελος όχι μόνο των σημερινών αλλά και των μελλοντικών γενεών – έως το 2030.<sup>12</sup> Οι 17 Στόχοι της Βιώσιμης Ανάπτυξης, είναι αλληλένδετοι μεταξύ τους, αποτελούν μία ολοκληρωμένη προσέγγιση όλων των τομέων πολιτικής και αποσκοπούν σε έναν κόσμο δικαιότερο, πιο ειρηνικό και ευημερούντα και υγιή. Με τους ΣΒΑ επιδιώκεται:

- ✓ ΣΒΑ 1 Μηδενική φτώχεια
- ✓ ΣΒΑ 2 Μηδενική πείνα
- ✓ ΣΒΑ 3 Καλή υγεία και ευημερία
- ✓ ΣΒΑ 4 Ποιοτική εκπαίδευση
- ✓ ΣΒΑ 5 Ισότητα των φύλων

<sup>12</sup> <https://ypen.gov.gr/stochoi-viosimis-anaptyxis-oie-sustainable-development-goals-sdgs/>

- ✓ ΣΒΑ 6 Καθαρό νερό και αποχέτευση
- ✓ ΣΒΑ 7 Φθηνή και καθαρή ενέργεια
- ✓ ΣΒΑ 8 Αξιοπρεπής εργασία και οικονομική ανάπτυξη
- ✓ ΣΒΑ 9 Βιομηχανία, καινοτομία και υποδομές
- ✓ ΣΒΑ 10 Λιγότερες ανισότητες
- ✓ ΣΒΑ 11 Βιώσιμες πόλεις και κοινότητες
- ✓ ΣΒΑ 12 Υπεύθυνη κατανάλωση και παραγωγή
- ✓ ΣΒΑ 13 Δράση για το κλίμα
- ✓ ΣΒΑ 14 Ζωή στο νερό
- ✓ ΣΒΑ 15 Ζωή στη στεριά
- ✓ ΣΒΑ 16 Ειρήνη, δικαιοσύνη και ισχυροί θεσμοί
- ✓ ΣΒΑ 17 Συνεργασία για τους στόχους

Σύμφωνα με το ΥΠΕΝ, για την Ελλάδα, «οι *SDGs* παρέχουν μία σημαντική ευκαιρία για την ανάκαμψη και μετάβαση προς ένα νέο μοντέλο ανάπτυξης, με ισορροπία μεταξύ των τριών πυλώνων – οικονομικού, κοινωνικού και περιβαλλοντικού. Η υλοποίησή τους, δε, ξεπερνά τα όρια και αρμοδιότητες της Κυβέρνησης και των Υπουργείων, και αφορά στο σύνολο των κοινωνικών εταίρων, από τον ιδιωτικό τομέα και την τοπική αυτοδιοίκηση, έως την Ακαδημαϊκή κοινότητα, τις ΜΚΟ και τις οργανώσεις πολιτών, οι οποίοι θα πρέπει να συμπράξουν για την επίτευξή τους.». Όσον αφορά την πρόοδο της Ελλάδας, υπό τον συντονισμό της πρώην Γενικής Γραμματείας της Κυβέρνησης (πλέον Προεδρία της Κυβέρνησης) και τη σημαντική συνεισφορά του ΥΠΕΝ, συντάχθηκε και παρουσιάστηκε επιτυχώς η 1<sup>η</sup> Εθνική Εθελοντική της Αξιολόγησης στον ΟΗΕ, κατά το Υψηλό Πολιτικό Φόρουμ για τη Βιώσιμη Ανάπτυξη, τον Ιούλιο του 2018 στη Νέα Υόρκη. Επιπλέον, σε συνεργασία με την ΕΛ.ΣΤΑΤ., τον Μάιο του 2019, έγινε μια αρχική επιλογή δεικτών για την ποσοτική αποτίμηση της προόδου της χώρας από το διεθνές πλαίσιο δεικτών των ΣΒΑ και τη Eurostat. Αναμένεται μελλοντικά, σε εθνικό επίπεδο, η ενεργοποίηση της διαδικασίας εκπόνησης ενός πρώτου Εθνικού Σχεδίου Εφαρμογής των ΣΒΑ, η προώθηση ενός συστηματικότερου διαλόγου με την κοινωνία των πολιτών και τέλος η υιοθέτηση δεικτών για την ποσοτική παρακολούθηση της προόδου, επί της βάσης αντικειμενικών στοιχείων και δεδομένων.

### **Ευρωπαϊκή Πράσινη Συμφωνία**

Η κλιματική αλλαγή αποτελεί τη μεγαλύτερη πρόκληση της εποχής και αποτελεί ευκαιρία για την δημιουργία ενός νέου οικονομικού μοντέλου που θα βασίζεται στις αρχές της βιώσιμης ανάπτυξης. Η Ευρωπαϊκή Πράσινη Συμφωνία, η οποία δρομολογήθηκε από την Ευρωπαϊκή Επιτροπή τον Δεκέμβριο του 2019, είναι μία δέσμη πρωτοβουλιών πολιτικής, η οποία έχει στόχο να θέσει την ΕΕ σε τροχιά προς την πράσινη μετάβαση για να επιτευχθεί η κλιματική ουδετερότητα έως το 2050. Με την Πράσινη Συμφωνία, στηρίζεται ο μετασχηματισμός της ΕΕ σε μία δίκαιη και ευημερούσα κοινωνία με σύγχρονη και ανταγωνιστική οικονομία. Στο

πλαίσιο αυτό τα 27 κράτη μέλη της ΕΕ δεσμεύτηκαν να μειώσουν τις εκπομπές κατά τουλάχιστον 55% έως το 2030, σε σύγκριση με τα επίπεδα του 1990.

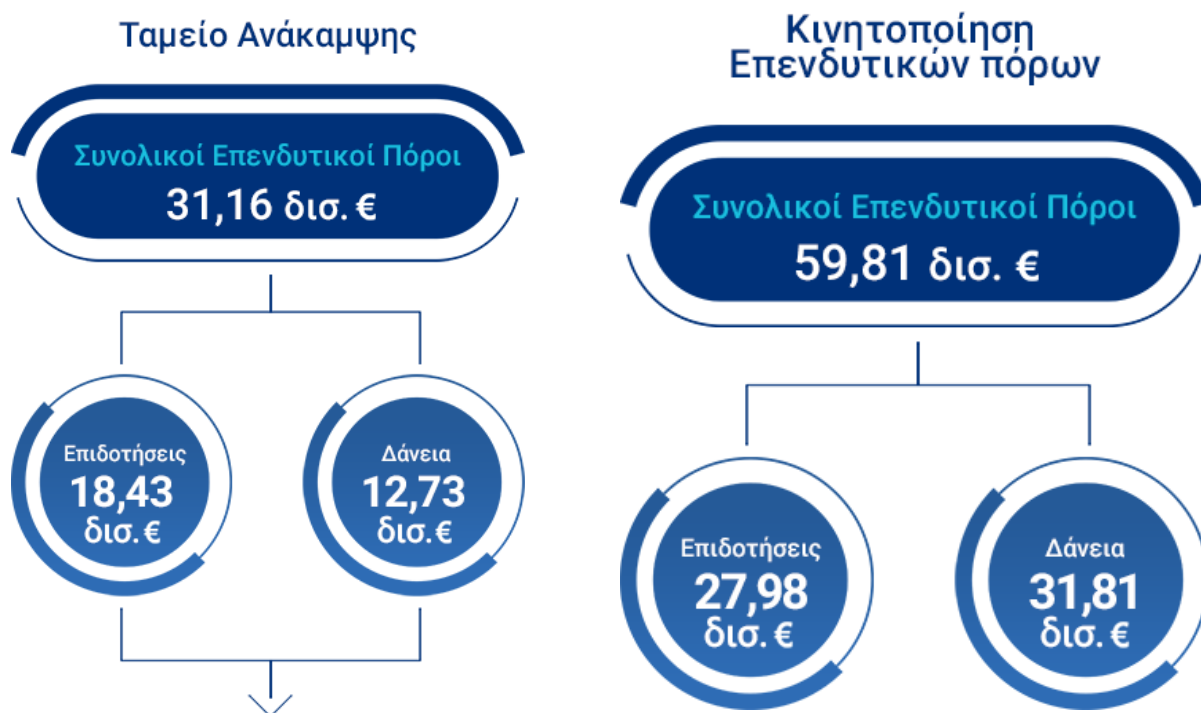
Η δέσμη προτάσεων, η οποία αναθεωρεί τη νομοθεσία όσον αφορά το κλίμα, αποσκοπεί στη διαμόρφωση ενός συνεκτικού και ισορροπημένου πλαισίου για την επίτευξη των κλιματικών στόχων της ΕΕ, το οποίο:

- θα διασφαλίζει δίκαιη και κοινωνικά ισότιμη μετάβαση
- θα διατηρεί και θα ενισχύει την καινοτομία και την ανταγωνιστικότητα της βιομηχανίας της ΕΕ, εξασφαλίζοντας παράλληλα ισότιμους όρους ανταγωνισμού έναντι των οικονομικών φορέων τρίτων χωρών
- θα εδραιώνει τη θέση της ΕΕ ως πρωτοπόρου στην καταπολέμηση της κλιματικής αλλαγής σε παγκόσμιο επίπεδο.

### **Ταμείο Ανάκαμψης και Ανθεκτικότητας**

Το Ταμείο Ανάκαμψης και Ανθεκτικότητας περιλαμβάνει το Εθνικό Σχέδιο Ανάκαμψης και Ανθεκτικότητας "Ελλάδα 2.0", το οποίο εγκρίθηκε στις 13 Ιουλίου 2021 από το Συμβούλιο Οικονομικών και Δημοσιονομικών Θεμάτων της Ευρωπαϊκής Ένωσης (<https://greece20.gov.gr/>). Το σχέδιο αυτό περιλαμβάνει 106 επενδύσεις και 68 μεταρρυθμίσεις, οι οποίες κατατάσσονται σε 4 πυλώνες. Συνολικά, διατίθενται 31,16 δισ. ευρώ, εκ των οποίων τα 30,5 δισ. προέρχονται από ευρωπαϊκούς πόρους (18,43 δισ. ευρώ ενισχύσεις και 12,73 δισ. ευρώ δάνεια), με στόχο την κινητοποίηση 60 δισ. ευρώ σε επενδύσεις στην Ελλάδα μέσα στην επόμενη πενταετία.

Στρατηγικός στόχος του "Ελλάδα 2.0" είναι η μετάβαση της χώρας σε ένα πιο εξωστρεφές, ανταγωνιστικό και φιλικό προς το περιβάλλον παραγωγικό μοντέλο. Το σχέδιο αποσκοπεί στη δημιουργία ενός ψηφιοποιημένου και λιγότερο γραφειοκρατικού κράτους, με ενισχυμένο κοινωνικό δίκτυο, μειωμένη παραοικονομία και ένα φορολογικό σύστημα που προάγει την ανάπτυξη. Οι επιδιωκόμενες μεταρρυθμίσεις θα επηρεάσουν όχι μόνο την οικονομική δραστηριότητα αλλά και τις τεχνολογίες, τις νοοτροπίες και τους θεσμούς, με έμφαση στον ψηφιακό εκσυγχρονισμό, την καινοτομία, την κοινωνική συνοχή και την περιβαλλοντική προστασία.



Το σχέδιο στοχεύει στην αύξηση του ΑΕΠ κατά 7% έως το 2026 και στη δημιουργία 180.000 νέων θέσεων εργασίας, μέσα από αυξημένες ιδιωτικές επενδύσεις που θα προέλθουν κυρίως από το δανειακό σκέλος του προγράμματος. Παράλληλα, οι δημόσιες επενδύσεις που χρηματοδοτούνται από τις επιχορηγήσεις θα συμβάλλουν επίσης στην αύξηση των επενδύσεων κατά 20%. Οι μεταρρυθμίσεις του "Ελλάδα 2.0" θα ενισχύσουν το ΑΕΠ και την απασχόληση μακροπρόθεσμα, αυξάνοντας την παραγωγικότητα και τις εξαγωγές.

Το Εθνικό Σχέδιο Ανάκαμψης και Ανθεκτικότητας περιλαμβάνει ένα ολοκληρωμένο και συνεκτικό σύνολο μεταρρυθμίσεων και επενδύσεων που διαρθρώνεται σε τέσσερις (4) Πυλώνες που συνθέτουν δεκαοκτώ (18) επιμέρους Άξονες:

Πυλώνες & Άξονες	Προϋπολογισμός Ταμείου Ανάκαμψης (σε εκατ. €)	Επενδυτικοί Πόροι Που Κινητοποιούνται (σε εκατ. €)
1. Πράσινη Μετάβαση	(σε εκατ. €)	(σε εκατ. €)
1.1 Μετάβαση σε νέο ενεργειακό μοντέλο φιλικό στο περιβάλλον	1.200	2.348
1.2 Ενεργειακή αναβάθμιση του κτιριακού αποθέματος της χώρας και χωροταξική μεταρρύθμιση	2.711	5.225
1.3 Μετάβαση σε ένα πράσινο και βιώσιμο σύστημα		

Π1. ΣΤΡΑΤΗΓΙΚΟΣ ΣΧΕΔΙΑΣΜΟΣ ΔΗΜΟΥ ΕΡΜΙΟΝΙΔΑΣ 2024-2028

μεταφορών	520	1.305
1.4 Αειφόρος χρήση των πόρων, ανθεκτικότητα στην κλιματική αλλαγή και διατήρηση της βιοποικιλότητας	1.763	2.726
<b>Σύνολο Πόρων Πυλώνα 1</b>	<b>6.194</b>	<b>11.604</b>
<b>2. Ψηφιακή Μετάβαση</b>	<b>(σε εκατ. €)</b>	<b>(σε εκατ. €)</b>
2.1 Συνδεσιμότητα για τους πολίτες, τις επιχειρήσεις, το κράτος	522	582
2.2 Ψηφιακός μετασχηματισμός του κράτους	1.280	1.280
2.3 Ψηφιακός μετασχηματισμός των επιχειρήσεων	375	475
<b>Σύνολο Πόρων Πυλώνα 2</b>	<b>2.177</b>	<b>2.337</b>
<b>3. Απασχόληση, Δεξιότητες, Κοινωνική Συνοχή</b>	<b>(σε εκατ. €)</b>	<b>(σε εκατ. €)</b>
3.1 Αύξηση των θέσεων εργασίας και προώθηση της συμμετοχής στην αγορά εργασίας	776	776
3.2 Ενίσχυση των ψηφιακών δυνατοτήτων της εκπαίδευσης και εκσυγχρονισμός της επαγγελματικής εκπαίδευσης και κατάρτισης	2.311	2.395
3.3 Ενίσχυση της προσβασιμότητας, της αποτελεσματικότητας και της ποιότητας του συστήματος υγείας	1.486	1.486
3.4 Αύξηση της πρόσβασης σε αποτελεσματικές και χωρίς αποκλεισμούς κοινωνικές πολιτικές	611	611
<b>Σύνολο Πόρων Πυλώνα 3</b>	<b>5.185</b>	<b>5.268</b>
<b>4. Ιδιωτικές επενδύσεις και μετασχηματισμός της οικονομίας</b>	<b>(σε εκατ. €)</b>	<b>(σε εκατ. €)</b>
4.1 Φορολογικά εργαλεία πιο φιλικά για την ανάπτυξη και βελτίωση της φορολογικής διοίκησης	187	215
4.2 Εκσυγχρονισμός της δημόσιας διοίκησης	189	189
4.3 Βελτίωση της αποτελεσματικότητας του συστήματος δικαιοσύνης	251	464
4.4 Ενίσχυση του χρηματοπιστωτικού τομέα και των κεφαλαιαγορών	21	21

4.5 Προώθηση της έρευνας και της καινοτομίας	444	612
4.6 Εκσυγχρονισμός και βελτίωση της ανθεκτικότητας κύριων κλάδων οικονομίας της χώρας	3.743	7.233
4.7 Βελτίωση της ανταγωνιστικότητας και προώθηση ιδιωτικών επενδύσεων και εξαγωγών	5	5
Τεχνική υποστήριξη	40	40
<b>Σύνολο Πόρων Πυλώνα 4</b>	<b>4.880</b>	<b>8.779</b>
<b>Γενικό Άθροισμα</b>	<b>18.435</b>	<b>27.988</b>
<b>Δάνεια</b>	<b>12.728</b>	<b>31.819</b>
<b>Συνολικοί Επενδυτικοί Πόροι</b>	<b>31.163</b>	<b>59.807</b>

Πίνακας 26: Άξονες του Ταμείου Ανάκαμψης και Ανθεκτικότητας.

### Εθνικό Πρόγραμμα Ανάπτυξης ΕΠΑ 2021-2025

Το Εθνικό Πρόγραμμα Ανάπτυξης (ΕΠΑ) θεσπίστηκε με τον ν. 4635/2019 (ΦΕΚ 167/Α/2019) και έχει ως σκοπό την υιοθέτηση ενός ολοκληρωμένου συστήματος για τον σχεδιασμό, τη διαχείριση, την παρακολούθηση και τον έλεγχο, των παρεμβάσεων που χρηματοδοτούνται από τους εθνικούς πόρους του Προγράμματος Δημοσίων Επενδύσεων (ΠΔΕ). Με το ΕΠΑ εισάγονται η μεσοπρόθεσμη στοχοθεσία και η υπαγωγή των παρεμβάσεων του ΠΔΕ σε στρατηγικούς στόχους και ιεραρχούμενες αναπτυξιακές προτεραιότητες.

Επιπλέον, η προγραμματική περίοδος του ΕΠΑ έχει πενταετή διάρκεια και η πρώτη προγραμματική περίοδος ξεκινάει την 1<sup>η</sup> Ιουλίου 2021 με σταδιακή ενεργοποίηση των επιμέρους προγραμμάτων του έως την 31<sup>η</sup> Δεκεμβρίου 2021. Το Εθνικό Πρόγραμμα Ανάπτυξης καθορίζει τις προτεραιότητες ανά τομέα πολιτικής στο πλαίσιο των εθνικών αναπτυξιακών στόχων, τους ειδικούς στόχους και δράσεις, το συνολικό και ανά πρόγραμμα προϋπολογισμό, καθώς και τα αποτελέσματα που επιδιώκονται με την εφαρμογή του. Ανά τομέα πολιτικής, στο πλαίσιο των αναπτυξιακών στόχων του ΕΠΑ γίνεται περαιτέρω εξειδίκευση σε προτεραιότητες. Οι αναπτυξιακοί στόχοι του ΕΠΑ είναι οι εξής,

- Έξυπνη Ανάπτυξη (έρευνα και τεχνολογική ανάπτυξη, καινοτομία και επιχειρηματικότητα, ψηφιακός μετασχηματισμός)
- Πράσινη Ανάπτυξη (μετάβαση σε κυκλική οικονομία, προστασία του περιβάλλοντος, αντιμετώπιση της κλιματικής αλλαγής)
- Κοινωνική Ανάπτυξη (υγεία και αθλητισμός, απασχόληση, παιδεία, κοινωνική συνοχή)
- Ανάπτυξη Υποδομών (δίκτυα, μεταφορές, εφοδιαστική αλυσίδα)
- Εξωστρέφεια (πολιτισμός, τουρισμός, αγροδιατροφικός τομέας, βιομηχανία)

Το ΕΠΑ υιοθετεί συστήματα δεικτών ώστε να ενισχυθεί η αποτελεσματικότητα της διαδικασίας παρακολούθησης, αξιολόγησης και αναθεώρησης του ΕΠΑ και των επιμέρους Τομεακών Προγραμμάτων Ανάπτυξης (ΤΠΑ) και Περιφερειακών Προγραμμάτων Ανάπτυξης (ΠΠΑ) από τα οποία απαρτίζονται. Οι δείκτες περιλαμβάνουν επιδιωκόμενα αποτελέσματα τα οποία πρέπει να έχουν επιτευχθεί έως το τέλος της προγραμματικής περιόδου του ΕΠΑ. Ακόμη, τα Τομεακά Προγράμματα Ανάπτυξης (ΤΠΑ) και Περιφερειακά Προγράμματα Ανάπτυξης (ΠΠΑ), καταρτίζονται από αρμόδια Υπουργεία και τις Περιφέρειες και περιλαμβάνουν τους στόχους του μεσοπρόθεσμου αναπτυξιακού προγραμματισμού στον τομέα ευθύνης του αντίστοιχου φορέα, με βάση τον προγραμματισμό του ΕΠΑ και την κατανομή των πόρων του ΕΠΑ που του αναλογούν. Τέλος, το ΕΠΑ μπορεί να περιλαμβάνει και Ειδικά Προγράμματα (ΕΠ) αναπτυξιακών/ επενδυτικών παρεμβάσεων ή παρεμβάσεων για την αποκατάσταση ζημιών ή την αντιμετώπιση κρίσεων, με χωρική ή τομεακή αναφορά, με σύστημα διαχείρισης και συγκεκριμένο χρονοδιάγραμμα και πόρους.

### Περιφερειακό Πρόγραμμα Ανάπτυξης Πελοποννήσου ΠΠΑ 2021-2025

Με την με αριθ. 141244/2021 απόφαση του Υφυπουργού Ανάπτυξης και Επενδύσεων (ΦΕΚ 6289/Β/29.12.2021), εγκρίθηκε το Περιφερειακό Πρόγραμμα Ανάπτυξης της Περιφέρειας Πελοποννήσου προγραμματικής περιόδου 2021-2025. Η στρατηγική οραματίζεται τη διεύρυνση των παραγωγικών δραστηριοτήτων μέσω αξιοποίησης των συγκριτικών πλεονεκτημάτων στους αναπτυξιακούς τομείς αιχμής, την αποδοτική κάθετη διασύνδεσή τους, στη βάση της ενίσχυσης της βιωσιμότητας των πόρων, της εξωστρέφειας και της ενσωμάτωσης καινοτομίας, με οριζόντιο γνώμονα την αναβάθμιση της ποιότητας, όπως και την άμβλυνση των ανισοτήτων μεταξύ περιοχών και κοινωνικών ομάδων (κεφ. 2.2.1).

Οι Ειδικόί Στόχοι της στρατηγικής της Περιφέρειας Πελοποννήσου για την περίοδο 2021-2025, είναι οι παρακάτω:

Αναπτυξιακοί Στόχοι	Ειδικόί στόχοι του ΠΠΑ Πελοποννήσου
1. Έξυπνη Ανάπτυξη	Πρωώθηση δεσμών έρευνας και καινοτομίας μεταξύ των επιχειρήσεων και των ακαδημαϊκών και ερευνητικών ιδρυμάτων για την ανάπτυξη καινοτόμων προϊόντων και υπηρεσιών
	Στήριξη των επιχειρήσεων και της επιχειρηματικότητας
	Αξιοποίηση ΤΠΕ για τη βελτίωση της ποιότητας και την αναβάθμιση του τουριστικού προϊόντος, των παρεχόμενων υπηρεσιών των επιχειρήσεων, της πρόσβασης των πολιτών σε υπηρεσίες και την ενίσχυση των λειτουργιών της υγείας και της εκπαίδευσης
2. Πράσινη Ανάπτυξη	Βελτίωση της ενεργειακής αποδοτικότητας
	Ολοκληρωμένη και βιώσιμη διαχείριση στερεών και υγρών αποβλήτων
	Βιώσιμη διαχείριση υδατικών πόρων για ανάγκες ύδρευσης και άρδευσης
	Προστασία του φυσικού περιβάλλοντος και της βιοποικιλότητας
	Προσαρμογή στην κλιματική αλλαγή και πρόληψη κινδύνων

	Κυκλική οικονομία
3.Κοινωνική Ανάπτυξη	Βελτίωση της πρόσβασης στην απασχόληση και ανάπτυξη δεξιοτήτων ανθρώπινου δυναμικού
	Ενίσχυση της κοινωνικής συνοχής και καταπολέμηση της φτώχειας και του κοινωνικού αποκλεισμού
	Αναβάθμιση των υποδομών και βελτίωση της ποιότητας των υπηρεσιών υγείας, πρόνοιας, εκπαίδευσης, δια βίου μάθησης και αθλητισμού
4.Ανάπτυξη Υποδομών	Ευρυζωνικότητα δικτύων
	Μεταφορές
	Βιώσιμη αστική κινητικότητα
5.Ενίσχυση εξωστρέφειας	Προστασία, συντήρηση και ανάδειξη μνημείων, αρχαιολογικών χώρων και τόπων ιστορικού ενδιαφέροντος
	Προστασία, συντήρηση και ανάδειξη μουσείων, πολιτιστικών κέντρων
	Προστασία, ανάπτυξη και προβολή της πολιτιστικής κληρονομιάς
	Ενίσχυση θεματικών μορφών τουρισμού και δράσεις επιμήκυνσης τουριστικής περιόδου
	Ανάπτυξη και προώθηση προϊόντων με προστατευόμενη ονομασία προέλευσης και συμμετοχή σε εκθέσεις

Πίνακας 27: Αναπτυξιακοί στόχοι ΠΠΑ Πελοποννήσου.

#### 4.1.2 Εθνικές και περιφερειακές χωροταξικές πολιτικές

##### **Γενικό Πλαίσιο Χωροταξικού Σχεδιασμού και Αειφόρου Ανάπτυξης (ΦΕΚ 128/Α/3.7.2008)**

Η εθνική χωροταξική πολιτική στοχεύει στη διαμόρφωση ενός προτύπου ανάπτυξης που εναρμονίζεται με τις αρχές της αειφορίας, λαμβάνοντας υπόψη την προστασία του φυσικού και πολιτιστικού περιβάλλοντος, καθώς και την ενίσχυση της κοινωνικής και οικονομικής συνοχής. Η στρατηγική επιλογή για την οργάνωση του εθνικού χώρου βασίζεται σε ένα πλέγμα πόλων και αξόνων ανάπτυξης, με στόχο τη βελτίωση της ανταγωνιστικότητας της χώρας και τη διασφάλιση της ισόρροπης κατανομής των αναπτυξιακών δράσεων σε όλη την επικράτεια. Παράλληλα, δίνεται έμφαση στη διατήρηση της βιοποικιλότητας και τη βιώσιμη διαχείριση των πόρων.

Στο πλαίσιο αυτής της πολιτικής, προωθείται η ορθολογική χωρική οργάνωση των παραγωγικών τομέων, δίνοντας ιδιαίτερη σημασία στη διευθέτηση συγκρούσεων χρήσεων γης και στη συνύπαρξη δραστηριοτήτων. Οι βασικοί στόχοι για τον πρωτογενή τομέα περιλαμβάνουν την οικονομική ανάπτυξη του αγροτικού τομέα με βιώσιμες μεθόδους, την ενίσχυση της κτηνοτροφίας και τη διατήρηση της γεωργικής γης υψηλής παραγωγικότητας. Παράλληλα, προωθείται η συμπληρωματικότητα των δραστηριοτήτων του πρωτογενούς τομέα με τον τουρισμό, με έμφαση στη βιολογική γεωργία.

Για τον τομέα του τουρισμού, η πολιτική στοχεύει στην ορθολογική αξιοποίηση των συγκριτικών πλεονεκτημάτων της χώρας, όπως το κλίμα και το πολιτιστικό κεφάλαιο,

προωθώντας νέες μορφές τουρισμού που συμβάλλουν στην επιμήκυνση της τουριστικής περιόδου. Επιδιώκεται η περιβαλλοντική αναβάθμιση των τουριστικών περιοχών και η διασφάλιση της βιωσιμότητας των πόρων, ενώ παράλληλα ενθαρρύνεται η ισόρροπη ανάπτυξη των τουριστικών δραστηριοτήτων σε νέες περιοχές.

Η προστασία του φυσικού και πολιτιστικού πλούτου αποτελεί κεντρικό στόχο της πολιτικής, με δράσεις για τη διατήρηση των τοπίων, των δασών και των μνημείων πολιτιστικής κληρονομιάς. Προωθείται επίσης η αποτελεσματική διαχείριση των κινδύνων από φυσικές καταστροφές, με έμφαση στις δασικές πυρκαγιές, μέσω προληπτικών και αποκαταστατικών μέτρων.

### **Ειδικό Πλαίσιο Χωροταξικού Σχεδιασμού και Αειφόρου Ανάπτυξης για τις Ανανεώσιμες Πηγές Ενέργειας (ΦΕΚ 2464/Β/3.12.2008)**

Σύμφωνα με το άρθρο 5 του Ειδικού Πλαισίου Χωροταξικού Σχεδιασμού και Αειφόρου Ανάπτυξης για τις Ανανεώσιμες Πηγές Ενέργειας (ΕΠΧΣΑΑ-ΑΠΕ), ο Δήμος Ερμιονίδας ανήκει στην πρώτη κατηγορία ηπειρωτικών περιοχών και στις «Περιοχές Αιολικής Καταλληλότητας» (Π.Α.Κ.). Αυτές οι περιοχές χαρακτηρίζονται από τη δυνατότητα εγκατάστασης αιολικών μονάδων με την προϋπόθεση ότι οι περιοχές κρίνονται ενεργειακά αποδοτικές από τη Ρυθμιστική Αρχή Ενέργειας (ΡΑΕ) σύμφωνα με το άρθρο 3 του ν. 3468/2006.

Το άρθρο 7 του ΕΠΧΣΑΑ καθορίζει ειδικά κριτήρια για τη χωροθέτηση αιολικών μονάδων. Ένα από τα κριτήρια αυτά είναι το μέγιστο ποσοστό κάλυψης εδαφών από αιολικές εγκαταστάσεις, το οποίο για τις περιοχές Π.Α.Κ. δεν μπορεί να υπερβαίνει το 5% ανά Οργανισμό Τοπικής Αυτοδιοίκησης (ΟΤΑ), ενώ υπάρχει δυνατότητα αύξησης έως 50% με τη σύμφωνη γνώμη του Δημοτικού ή Κοινοτικού Συμβουλίου.

Σύμφωνα με το Παράρτημα IV του ΕΠΧΣΑΑ, για την εκτίμηση της επίπτωσης μιας αιολικής μονάδας στο τοπίο, λαμβάνεται υπόψη η οπτική παρεμβολή της από σημεία ιδιαίτερου ενδιαφέροντος, με απόσταση που διαφοροποιείται ανάλογα με τη σημασία και ποιότητα του σημείου ενδιαφέροντος. Οι αποστάσεις αυτές περιγράφονται αναλυτικά στο παράρτημα, προσδιορίζοντας τα κριτήρια ένταξης των αιολικών εγκαταστάσεων στο τοπίο.

Επιπλέον, το άρθρο 6 ορίζει τις περιοχές αποκλεισμού και τις ζώνες ασυμβατότητας για τις αιολικές εγκαταστάσεις. Αυτές περιλαμβάνουν περιοχές πολιτιστικής και φυσικής κληρονομιάς, εθνικούς δρυμούς, περιοχές NATURA 2000, προστατευόμενες φυσικές περιοχές, αρχαιολογικές ζώνες και άλλες περιοχές όπου η χωροθέτηση αιολικών μονάδων δεν είναι επιτρεπτή.

Τέλος, το άρθρο 14 ορίζει ως περιοχές αποκλεισμού για τη χωροθέτηση Μικρών Υδροηλεκτρικών Έργων (Μ.Υ.Η.Ε.) επιπλέον των υγροτόπων διεθνούς σημασίας, τους παραδοσιακούς οικισμούς και τα ιστορικά κέντρα ή τμήματα πόλεων.

### **Ειδικό Πλαίσιο Χωροταξικού Σχεδιασμού και Αειφόρου Ανάπτυξης για τις Υδατοκαλλιέργειες (ΦΕΚ 2505/Β/4.11.2011)**

Το Ειδικό Πλαίσιο Χωροταξικού Σχεδιασμού και Αειφόρου Ανάπτυξης για τις Υδατοκαλλιέργειες, το οποίο εγκρίθηκε το 2011, παρέχει κατευθύνσεις για την οργάνωση των περιοχών ανάπτυξης υδατοκαλλιεργειών (Π.Α.Υ.). Στη δυτική πλευρά του Δήμου Ερμιονίδας, υπάρχει η περιοχή Α.5 (Βουρλιά-Όρμος Κορακιάς), η οποία είναι ιδιαίτερα ανεπτυγμένη, κυρίως στον τομέα της ιχθυοκαλλιέργειας. Η χωροθέτηση υδατοκαλλιεργειών γίνεται είτε σε οργανωμένους υποδοχείς υπό τη μορφή ΠΟΑΥ, με μισθωμένη έκταση άνω των 100 στρεμμάτων, είτε σε Περιοχές Άτυπης Συγκέντρωσης Μονάδων (Π.Α.Σ.Μ.), όπου η συνολική έκταση δεν υπερβαίνει τα 100 στρέμματα.

Οι περιοχές Π.Α.Υ. χαρακτηρίζονται από ευνοϊκές συνθήκες για την ανάπτυξη υδατοκαλλιέργειας, όπως καλές περιβαλλοντικές συνθήκες και ικανοποιητική σύνδεση με τα αστικά κέντρα και τις αγορές. Σε αυτές τις περιοχές, επιτρέπεται ο εκσυγχρονισμός, η μετεγκατάσταση, και η ίδρυση νέων μονάδων εντός της ίδιας Π.Α.Υ., υπό την προϋπόθεση ότι δεν αλλάζουν η έκταση μίσθωσης και η δυναμικότητα των αρχικών μονάδων.

Η επέκταση των υφιστάμενων μονάδων είναι δυνατή για λόγους βιωσιμότητας, ειδικά για μονάδες με μισθωμένη έκταση μικρότερη των 20 στρεμμάτων, ενώ η αύξηση της δυναμικότητας επιτρέπεται κατά 25% σε μια πενταετία. Επιπλέον, η αύξηση μπορεί να φτάσει το 40% για μονάδες που υιοθετούν βιολογική καλλιέργεια.

Το πλαίσιο προωθεί την ίδρυση ΠΟΑΥ κατά προτεραιότητα και την εγκατάσταση νέων μονάδων ή την επέκταση υφιστάμενων μονάδων μετά από έλεγχο της ποιότητας των υδάτων και των περιβαλλοντικών συνθηκών, σύμφωνα με τις σχετικές διατάξεις.

### **Ειδικό Πλαίσιο Χωροταξικού Σχεδιασμού και Αειφόρου Ανάπτυξης για τη Βιομηχανία (ΦΕΚ 151/Β/13.4.2009)**

Το Ειδικό Πλαίσιο Χωροταξικού Σχεδιασμού και Αειφόρου Ανάπτυξης για τη Βιομηχανία, το οποίο εγκρίθηκε με την απόφαση 11508, επιδιώκει τον μετασχηματισμό του βιομηχανικού τομέα προς τη βιώσιμη ανάπτυξη, λαμβάνοντας υπόψη τις διαστάσεις της περιβαλλοντικής προστασίας, της κοινωνικής ισότητας και συνοχής, καθώς και της οικονομικής ευημερίας. Ο χρονικός ορίζοντας αυτού του πλαισίου είχε οριστεί για το 2021. Οι στόχοι του (άρθρο 2) περιλαμβάνουν:

- ❖ Την ενίσχυση της ανταγωνιστικότητας και του χωρικού ρόλου της βιομηχανίας.
- ❖ Την ενδυνάμωση της βιομηχανικής επιχειρηματικότητας και ανάπτυξης.
- ❖ Την επιλεκτική διεύρυνση της γεωγραφικής βάσης της βιομηχανίας.
- ❖ Τον εξορθολογισμό της χωροθέτησης της βιομηχανίας σε επίπεδο χρήσεων γης.

- ❖ Την προώθηση της περιβαλλοντικής συνιστώσας στη χωρική διάρθρωση της βιομηχανικής δραστηριότητας.
- ❖ Την απλούστευση διαδικασιών και την ενίσχυση της ασφάλειας δικαίου για τις βιομηχανικές επενδύσεις.

Η περιοχή του Δήμου Ερμιονίδας κατατάσσεται σε μέση προτεραιότητα για τη μεταποίηση (1,5 σε κλίμακα από 0 έως 3), που αντανακλά είτε υφιστάμενη βιομηχανική βάση είτε προγραμματική επιλογή για ενίσχυση της βιομηχανίας. Επίσης, η πολιτική για την αντιμετώπιση των ενδονομαρχιακών ανισοτήτων τοποθετεί την Ερμιονίδα στον τύπο 5, καθώς η χαμηλή ένταση των ανισοτήτων λόγω της περιορισμένης βιομηχανικής παρουσίας μειώνει την αντικειμενική σημασία τους.

Η αγορά εργασίας της βιομηχανίας στην περιοχή αξιολογείται ως τύπου 4, με υψηλή πιθανότητα ποσοστιαίας απώλειας θέσεων εργασίας και χαμηλή συμμετοχή της βιομηχανίας στη συνολική απασχόληση, ενώ υπάρχουν αρνητικές προοπτικές για άλλους τομείς. Για την αντιμετώπιση αυτών των ζητημάτων, προτείνονται μέτρα στήριξης της απασχόλησης, όπως κατάρτιση, οριζόντια μέτρα και έκτακτα μέτρα για περιοχές με υψηλή ανεργία λόγω αποβιομηχάνισης.

Όσον αφορά τις κλαδικές προτεραιότητες στο Νομό Αργολίδας, δεν υπάρχουν σαφείς εξειδικεύσεις, αλλά η αγροτική παραγωγή θα μπορούσε ενδεχομένως να αξιοποιηθεί για καθετοποίηση. Η εγγύτητα με τη Μητροπολιτική Περιοχή της Αθήνας αποτελεί μη αξιοποιημένο πλεονέκτημα, το οποίο θα μπορούσε να οδηγήσει σε ευρύτερη αποκέντρωση δραστηριοτήτων. Τέλος, προτείνεται η χωροθέτηση βιομηχανίας να λαμβάνει υπόψη τις ασυμβατότητες με τον τουρισμό, ο οποίος αποτελεί βασική δραστηριότητα του Νομού Αργολίδας.

### **Εγκεκριμένο Περιφερειακό Πλαίσιο Χωροταξικού Σχεδιασμού και Αειφόρου Ανάπτυξης (ΦΕΚ 1485/Β/10.10.2003)**

Το ΠΠΧΣΑΑ της Πελοποννήσου, εγκεκριμένο με την απόφαση 25294/2003 και υπό αναθεώρηση στο στάδιο Β2, περιγράφει τη χωρική ανάπτυξη της περιφέρειας, λαμβάνοντας υπόψη τη γεωγραφική θέση της και την οικονομική δραστηριότητα. Η περιφέρεια χαρακτηρίζεται από «γωνιακή θέση» με μειονεκτήματα λόγω ελλιπούς εσωτερικής συνοχής και ανισορροπίας μεταξύ του Βορρά και του Νότου. Σε αυτό το πλαίσιο, το Κρανίδι αναγνωρίζεται ως τοπικός πόλος ανάπτυξης, ενταγμένο στον εθνικής εμβέλειας άξονα «Κόρινθος-Επίδαυρος-Κρανίδι-Ερμιόνη».

Το χωροταξικό σχέδιο περιλαμβάνει την κατάτμηση της περιφέρειας σε 13 χωρικές ενότητες για ολοκληρωμένη ανάπτυξη, ενώ διαχωρίζει την περιφέρεια σε τέσσερις κατηγορίες περιοχών με βάση τα γεωγραφικά, δομικά και κοινωνικοοικονομικά χαρακτηριστικά τους. Το Κρανίδι κατατάσσεται στο τρίτο επίπεδο του οικιστικού δικτύου, ως πόλος ανάπτυξης με

εξυπηρετούμενο πληθυσμό άνω των 20.000 κατοίκων, ενώ η Ερμιόνη κατατάσσεται στο τέταρτο επίπεδο, με ρόλο συνδεδεμένο με την τοπική διακυβέρνηση.

Το αναπτυξιακό πλαίσιο για τον πρωτογενή τομέα περιλαμβάνει την ενίσχυση της ποιότητας της παραγωγής και της βιολογικής γεωργίας, ενώ για τον δευτερογενή τομέα τονίζεται η ανάγκη προσέλκυσης μεταποιητικών μονάδων. Στον τριτογενή τομέα, κεντρικό ρόλο έχει η τουριστική ανάπτυξη, με έμφαση σε νέες μορφές τουρισμού και την ενίσχυση υποδομών.

Συγκεκριμένες κατευθύνσεις δόθηκαν για τον ορεινό και παράκτιο χώρο, όπου προβλέπονται μέτρα στήριξης του εναλλακτικού τουρισμού και προστασίας του περιβάλλοντος, με τη δημιουργία υποδομών και την ανάπτυξη του πρωτογενή τομέα. Για τις παράκτιες περιοχές, προτάθηκαν πολιτικές για την προστασία και ανάδειξή τους, όπως ο καθορισμός αιγιαλού και η αποτροπή διάνοιξης δρόμων κοντά στην ακτογραμμή.

Σύμφωνα με τον χάρτη του Προτύπου Χωρικής Ανάπτυξης, η Νοτιοανατολική Αργολίδα, με δυναμικά κέντρα το Κρανίδι και το Λυγουριό, αναγνωρίζεται για τα ιστορικά της χαρακτηριστικά και τις δυνατότητες τουριστικής ανάπτυξης. Στο πρόγραμμα δράσης για τις μεταφορές, προβλέπεται η άρση της συγκοινωνιακής απομόνωσης της Νότιας Πελοποννήσου, με έργα όπως ο άξονας «Κοιλιάδα-Κρανίδι-Ερμιόνη-Θερμησία».



Χάρτης 14: Απόσπασμα χάρτη Δ.1.1 «Πρότυπο Χωρικής Ανάπτυξης» του ΠΠΧΣΑΑ Πελοποννήσου.

#### 4.1.3 Χρηματοδοτούμενα προγράμματα

Τα χρηματοδοτούμενα προγράμματα που βρίσκονται σε εξέλιξη και στα οποία ο δήμος θα μπορούσε να ενταχθεί για να υλοποιήσει έργα είναι Ευρωπαϊκά και Εθνικά. Κάποια από τα παρακάτω θα μπορούσαν να αποτελέσουν εξαιρετική ευκαιρία για την ανάπτυξη του Δήμου.

##### **Δημιουργική Ευρώπη**

Το πρόγραμμα αυτό επενδύει σε δράσεις που ενισχύουν την πολιτιστική πολυμορφία και ανταποκρίνονται στις ανάγκες και τις προκλήσεις του πολιτιστικού και του δημιουργικού τομέα. Κύριος στόχος του προγράμματος είναι η διασφάλιση, η ανάπτυξη και η προώθηση της ευρωπαϊκής πολιτιστικής και γλωσσικής πολυμορφίας και κληρονομιάς. Επιπλέον στόχος είναι η ενίσχυση της ανταγωνιστικότητας και του οικονομικού δυναμικού των πολιτιστικών και των δημιουργικών τομέων. Στο πρόγραμμα αυτό υπάρχουν τρία σκέλη, το Πολιτισμός, το σκέλος Media και το διατομεακό στις θεματικές κατηγορίες του οπτικοακουστικού τομέα-MME, του πολιτισμού και της Φυσικής ή Πολιτιστικής Κληρονομιάς. Οι δήμοι και οι περιφέρειες είναι δυνητικοί δικαιούχοι στο πρόγραμμα Δημιουργική Ευρώπη.

##### **Ορίζοντας Ευρώπη**

Πρόκειται για ένα πολυετές πρόγραμμα επιστημονικής έρευνας και καινοτομίας από το οποίο μπορούν να επωφεληθούν Δήμοι και Περιφέρειες. Με βασική κατεύθυνση την έρευνα και την τεχνολογική ανάπτυξη, στόχος είναι η διασφάλιση της ευρωπαϊκής ηγετικής θέσης στην έρευνα αιχμής, η αντιμετώπιση της κλιματικής αλλαγής, η ανάπτυξη νέων τεχνολογιών και καινοτομιών, η επίτευξη των στόχων βιώσιμης ανάπτυξης του ΟΗΕ καθώς και η τόνωση της ανταγωνιστικότητας και της συνολικότερης ανάπτυξης της ΕΕ. Πρόκειται για ένα πρόγραμμα με συνολικό προϋπολογισμό 95,5 δις. Ευρώ που αναπτύσσεται σε βάθος χρόνων για έργα που θα ενταχθούν σε ποικίλες θεματικές κατηγορίες όπως το Νερό και η διαχείριση υδάτινων πόρων ή η φυσική και πολιτιστική κληρονομιά που θα μπορούσαν να δώσουν μια αναπτυξιακή προοπτική στον δήμο της Ερμιονίδας. Ουσιαστικά το πρόγραμμα διευκολύνει τη συνεργασία και ενισχύει τον αντίκτυπο της έρευνας και της καινοτομίας στην ανάπτυξη, υποστήριξη και εφαρμογή πολιτικών της ΕΕ, ενώ παράλληλα αντιμετωπίζει παγκόσμιες προκλήσεις. Δημιουργεί θέσεις εργασίας, εμπλέκει πλήρως τη δεξαμενή ταλέντων της ΕΕ, ενισχύει την οικονομική ανάπτυξη, πορωθεί την βιομηχανική ανταγωνιστικότητα και βελτιστοποιεί τον αντίκτυπο των επενδύσεων. Το πρόγραμμα δομείται σε 3 πυλώνες, τον πρώτο που στοχεύει στην άριστη επιστήμη, τον δεύτερο που υποστηρίζει την έρευνα γύρω από τις κοινωνικές προκλήσεις και τις τεχνολογικές ή βιομηχανικές ικανότητες και τον τρίτο που στοχεύει να κάνει την Ευρώπη πρωτοπόρο στην καινοτομία.

### **Περιβάλλον και δράση για το κλίμα – LIFE**

Πρόκειται για ένα Χρηματοδοτικό Μέσο για το Περιβάλλον που έχει ως κύριο σκοπό τη χρηματοδότηση και υποβοήθηση της εφαρμογής της Κοινωνικής περιβαλλοντικής πολιτικής και νομοθεσίας. Το πρόγραμμα αυτό έχει ήδη χορηγήσει 3,4 δις και 4,170 έργα μέσα σε περισσότερο από 22 χρόνια και συνεχίζει να χρηματοδοτεί δράσεις για το περιβάλλον και το κλίμα. Το πρόγραμμα LIFE σκοπό έχει να συμβάλει στη στροφή προς μία οικονομία βιώσιμη, κυκλική, ενεργειακά αποδοτική, βασισμένη στις ανανεώσιμες πηγές ενέργειας, κλιματικά ουδέτερη ανθεκτική στη κλιματική αλλαγή προκειμένου να προστατεύσει, να αποκαταστήσει και να βελτιώσει τη ποιότητα του περιβάλλοντος. Το πεδίο περιβάλλον καλύπτει δύο υπο-προγράμματα:

- Φύση και Βιοποικιλότητα το οποίο στοχεύει στη προστασία και αποκατάσταση της φύσης καθώς και στην αναστολή και αναστροφή της απώλειας βιοποικιλότητας.
- Κυκλική Οικονομία και Ποιότητα Ζωής το οποίο διευκολύνει τη μετάβαση προς μία βιώσιμη, κυκλική, μη τοξική ενεργειακά αποδοτική και ανθεκτική στο κλίμα οικονομία καθώς ενισχύει τη προστασία, την αποκατάσταση και τη βελτίωση της ποιότητας του περιβάλλοντος.

Το πεδίο “Δράση για το Κλίμα” καλύπτει δύο υπο-προγράμματα:

- Μετριασμός και προσαρμογή στη κλιματική αλλαγή το οποίο συμβάλλει στη μετάβαση προς τη κλιματική ουδετερότητα και την ανθεκτικότητα στη κλιματική αλλαγή στοχεύοντας στην αειφόρο ανάπτυξη.
- Μετάβαση σε καθαρές μορφές ενέργειας το οποίο θα υποστηρίξει την υλοποίηση ευρωπαϊκών πολιτικών βιώσιμης ενέργειας.

### **ΕΣΠΑ 2021-2027**

Το νέο Εταιρικό Σύμφωνο Περιφερειακής Ανάπτυξης 2021-2027 (ΕΣΠΑ 2021-2027) εγκρίθηκε από την Ευρωπαϊκή Επιτροπή στις 29 Ιουλίου 2021, και διασφαλίζει συνολικούς πόρους ύψους 26,2 δισεκατομμυρίων ευρώ για την Ελλάδα για τα επόμενα επτά χρόνια. Από αυτά, 20,9 δισ. ευρώ προέρχονται από την Ενωσιακή Στήριξη, ενώ τα υπόλοιπα 5,3 δισ. ευρώ προέρχονται από την Εθνική Συνεισφορά. Η Ελλάδα ήταν το πρώτο κράτος-μέλος της ΕΕ που υπέβαλε και της εγκρίθηκε το σύμφωνο για τη νέα προγραμματική περίοδο. Η νέα αυτή προγραμματική περίοδος, που στηρίζεται από πόρους της Ευρωπαϊκής Ένωσης, έχει στόχο την ενίσχυση της ανταγωνιστικότητας, της κοινωνικής συνοχής και την προώθηση της βιώσιμης ανάπτυξης μέσω διαρθρωτικών επενδύσεων. Το σύστημα διαχείρισης και παρακολούθησης του ΕΣΠΑ έχει σχεδιαστεί με έμφαση στη διαφάνεια, την αποδοτικότητα και τη μέγιστη αξιοποίηση των διαθέσιμων πόρων.

Οι προτεραιότητες του προγράμματος περιλαμβάνουν την ενίσχυση της οικονομίας, των υποδομών, των δεξιοτήτων και της κοινωνικής προστασίας, ενώ ταυτόχρονα αντιμετωπίζουν

τις διαρθρωτικές υστερήσεις της χώρας. Το ΕΣΠΑ 2021-2027 δίνει έμφαση σε μια πιο «έξυπνη», «πράσινη», «διασυνδεδεμένη», «κοινωνική» Ελλάδα, και στη δίκαιη μετάβαση των περιοχών που πλήττονται από την απολιγνιτοποίηση. Οι διαθέσιμοι πόροι κατανέμονται σε δράσεις όπως η βιώσιμη ανάπτυξη και η κοινωνική συνοχή, με στόχο να βοηθήσουν την Ελλάδα να ανακάμψει από την πανδημία και να εισέλθει σε έναν νέο κύκλο ευημερίας. Προβλέπεται ότι τα έργα υψηλής προστιθέμενης αξίας που θα υλοποιηθούν θα αποφέρουν πολλαπλασιαστικά οφέλη τόσο στην κοινωνία όσο και στην οικονομία.

Το ΕΣΠΑ 2021-2027 αποτελείται από 22 Προγράμματα, από τα οποία 9 είναι Τομεακά και 13 Περιφερειακά:

- Τα Τομεακά Προγράμματα αφορούν έναν ή περισσότερους τομείς και έχουν ως γεωγραφικό πεδίο εφαρμογής όλη τη χώρα
- Τα Περιφερειακά Προγράμματα, ένα για κάθε μία από τις ελληνικές Περιφέρειες, περιλαμβάνουν δράσεις περιφερειακής εμβέλειας.
- Επιπλέον, στο πλαίσιο της περιόδου 2021-2027 υλοποιούνται 5 Προγράμματα Εδαφικής Συνεργασίας.

Η εξειδίκευση των προγραμμάτων αποτελεί ένα ουσιαστικό εργαλείο για την εφαρμογή του ΕΣΠΑ, επιτρέποντας την ακριβή περιγραφή κάθε δράσης και παρέχοντας τα αναγκαία δεδομένα για την προκήρυξη προσκλήσεων και την ένταξη των έργων. Αυτή περιλαμβάνει την περιγραφή του φυσικού αντικείμενου, τους πιθανούς δικαιούχους, το χρονοδιάγραμμα υλοποίησης, τους σχετικούς δείκτες και τον προϋπολογισμό. Η Διαχειριστική Αρχή, σε συνεργασία με φορείς όπως η Κεντρική Ένωση Δήμων Ελλάδας και οι Περιφερειακές Ενώσεις Δήμων, διασφαλίζει την αποτελεσματική διαχείριση των τομεακών και περιφερειακών προγραμμάτων. Το χρονοδιάγραμμα των προγραμματισμένων προσκλήσεων επικαιροποιείται τουλάχιστον τρεις φορές ετησίως και δημοσιεύεται στους αρμόδιους ιστότοπους.

Η διαδικασία ένταξης των έργων στα προγράμματα του ΕΣΠΑ πραγματοποιείται κατόπιν αξιολόγησης από τη Διαχειριστική Αρχή. Τα κριτήρια και οι διαδικασίες επιλογής των έργων είναι διαφανή, διασφαλίζουν την ισότητα των φύλων, την πρόσβαση των ατόμων με αναπηρία και συμμορφώνονται με τις αρχές της βιώσιμης ανάπτυξης και της περιβαλλοντικής πολιτικής της Ευρωπαϊκής Ένωσης. Η Διαχειριστική Αρχή έχει την ευθύνη να εξασφαλίσει ότι τα επιλεγμένα έργα θα μεγιστοποιήσουν τη συνεισφορά της ευρωπαϊκής χρηματοδότησης στους στόχους του προγράμματος.

Σημαντική είναι η απλοποίηση του συστήματος διαχείρισης για την ένταξη των έργων. Για παράδειγμα, δεν απαιτείται χρηματοοικονομική ανάλυση για τα έργα που παράγουν έσοδα ούτε αξιολόγηση της επάρκειας των δικαιούχων σε διοικητικό και επιχειρησιακό επίπεδο. Ωστόσο, η Διαχειριστική Αρχή επαληθεύει ότι οι δικαιούχοι διαθέτουν τους απαραίτητους χρηματοδοτικούς πόρους για να καλύψουν τα έξοδα λειτουργίας και συντήρησης των επενδύσεων σε υποδομές ή παραγωγικές επενδύσεις, ώστε να διασφαλιστεί η οικονομική βιωσιμότητα των έργων.

Όσον αφορά την επιλεξιμότητα των δαπανών, το νέο ΕΣΠΑ ορίζει σαφώς ποιες δαπάνες είναι επιλέξιμες για συγχρηματοδότηση από τα ταμεία της Ευρωπαϊκής Ένωσης. Μη επιλέξιμες δαπάνες περιλαμβάνουν τους τόκους χρέους και την αγορά γης πέραν συγκεκριμένων ποσοστών. Σε ειδικές περιπτώσεις, όπως η διατήρηση του περιβάλλοντος ή η αποκατάσταση πρώην βιομηχανικών περιοχών, μπορεί να υπάρξουν εξαιρέσεις στους περιορισμούς αυτούς. Επιπλέον, το ΕΣΠΑ περιλαμβάνει μηχανισμούς τεχνικής βοήθειας για τους δικαιούχους, με στόχο την ενίσχυση των ικανοτήτων διαχείρισης και εφαρμογής των προγραμμάτων.

Το ΕΣΠΑ 2021-2027 χρηματοδοτείται μέσω τομεακών, περιφερειακών και διασυνοριακών προγραμμάτων, με έμφαση στη βιώσιμη ανάπτυξη και την κοινωνική συνοχή. Τα τομεακά προγράμματα καλύπτουν πεδία όπως η ανταγωνιστικότητα, ο ψηφιακός μετασχηματισμός, η κλιματική αλλαγή, οι μεταφορές και η κοινωνική συνοχή. Τα περιφερειακά προγράμματα αφορούν όλες τις ελληνικές περιφέρειες, ενώ τα προγράμματα Ευρωπαϊκής Εδαφικής Συνεργασίας, γνωστά ως Interreg, προωθούν τη διασυνοριακή συνεργασία με γειτονικές χώρες, ενισχύοντας την ευρωπαϊκή συνοχή.

### **Στρατηγικό Σχέδιο Κοινής Αγροτικής Πολιτικής 2023-2027 (ΣΣ ΚΑΠ 2023-2027)**

Η πρόσκληση για την υποβολή αίτησης στήριξης στο στρατηγικό σχέδιο κοινής αγροτικής πολιτικής 2023-2027 με τίτλο «Βελτίωση πρόσβασης σε γεωργική γη και κτηνοτροφικές εκμεταλλεύσεις» συγχρηματοδοτείται από το Ευρωπαϊκό Γεωργικό Ταμείο Αγροτικής Ανάπτυξης (κωδικός πρόσκλησης στο Ο.Π.Σ.Κ.Α.Π.: Π3\_73\_1.2\_2024). Ο γενικός γραμματέας ενωσιακών πόρων και υποδομών καλεί τους δήμους να υποβάλλουν αίτηση για τη βελτίωση της πρόσβασης σε γεωργικές και κτηνοτροφικές εκμεταλλεύσεις.

Η επέκταση του αγροτικού οδικού δικτύου δεν απαιτεί τη δημιουργία νέων δρόμων, αλλά την αναβάθμιση των υφιστάμενων υποδομών, με στόχο την προσαρμογή τους σε σύγχρονες τεχνικές προδιαγραφές. Η παρέμβαση στοχεύει στη βελτίωση της πρόσβασης σε γεωργικές και κτηνοτροφικές εκμεταλλεύσεις, εξασφαλίζοντας τη βελτίωση της οδικής ασφάλειας και την αδιάκοπη κυκλοφορία των γεωργών και κτηνοτρόφων στις περιοχές τους καθ' όλη τη διάρκεια του έτους. Η παρέμβαση περιλαμβάνει έργα κατασκευής και βελτίωσης δρόμων, που πρέπει να πληρούν τις απαιτήσεις ασφαλτόστρωσης ή τσιμεντόστρωσης, καθώς και έργα συνοδευτικών υποδομών, όπως απορροές υδάτων και τοιχία αντιστήριξης. Οι εργασίες αυτές θα εφαρμοστούν σε αγροτικές περιοχές σε όλη τη χώρα.

Για την υλοποίηση αυτών των έργων, η δημόσια χρηματοδότηση ανέρχεται σε 65.000.000,00 ευρώ (συμπεριλαμβανομένου του ΦΠΑ). Ο ελάχιστος προϋπολογισμός για την υποβολή αίτησης στήριξης είναι 150.000,00 ευρώ (συμπεριλαμβανομένου ΦΠΑ), ενώ ο μέγιστος προϋπολογισμός φτάνει τα 500.000,00 ευρώ (συμπεριλαμβανομένου ΦΠΑ). Σε εξαιρετικές περιπτώσεις, μπορεί να εγκριθεί έργο με προϋπολογισμό έως και 1.000.000,00 ευρώ

(συμπεριλαμβανομένου ΦΠΑ), εφόσον αφορά συνεχόμενο και λειτουργικό έργο που απαιτεί ολοκλήρωση για λόγους οδικής ασφάλειας.

Σημειώνεται ότι οποιαδήποτε υπέρβαση των ανωτέρω ορίων καθιστά την πρόταση μη επιλέξιμη και οδηγεί στην απόρριψή της, ακόμα και αν ο Δήμος αναλαμβάνει την κάλυψη της επιπλέον δαπάνης. Το συνολικό ποσό χρηματοδότησης ανά δικαιούχο δεν μπορεί να ξεπεράσει τα 3.000.000,00 ευρώ (συμπεριλαμβανομένου του ΦΠΑ).

Συγκεκριμένα ο Δήμος Ερμιονίδας προτίθεται να υποβάλλει έξι (6) αιτήσεις στήριξης των 500.000,00 ευρώ (συμπεριλαμβανομένου Φ.Π.Α.).

### ΠΕΠ Πελοποννήσου

Ο στρατηγικός στόχος της Περιφέρειας Πελοποννήσου για την Προγραμματική Περίοδο 2021-2027 είναι: **«Αειφόρος ενδογενής και εξωστρεφής ανάπτυξη, με βάση την καινοτομία και τη διασφάλιση της χωρικής και κοινωνικής συνοχής».**

Οι στρατηγικοί στόχοι της Περιφέρειας:

1. Μετασχηματισμός της οικονομίας της Περιφέρειας, μέσω της ενίσχυσης της ανταγωνιστικότητας και του παραγωγικού δυναμικού.
2. Αποτελεσματική διαχείριση του περιβάλλοντος και των πόρων της Περιφέρειας
3. Βελτίωση της περιφερειακής συνδεσιμότητας και ενίσχυση της κινητικότητας
4. Ενίσχυση της κοινωνικής συνοχής και τόνωση της αγοράς εργασίας της Περιφέρειας
5. Ενίσχυση της χωρικής συνοχής και τόνωση της αγοράς εργασίας της Περιφέρειας

Οι ειδικοί στόχοι του ΠΕΠ Πελοποννήσου, ανά Προτεραιότητα παρουσιάζονται στον παρακάτω πίνακα

Προτεραιότητες	Ειδικός Στόχος
1. Μια πιο ανταγωνιστική και έξυπνη Ευρώπη μέσω της προώθησης του καινοτόμου και έξυπνου οικονομικού μετασχηματισμού, καθώς και της περιφερειακής ψηφιακής διασυνδεσιμότητας	<ul style="list-style-type: none"> <li>● RSO1.1. Ανάπτυξη και ενίσχυση των ικανοτήτων έρευνας και καινοτομίας και αξιοποίηση των προηγμένων τεχνολογιών (ΕΤΠΑ)</li> <li>● RSO1.2. Αξιοποίηση των οφελών της ψηφιοποίησης για τους πολίτες, τις εταιρείες, τους ερευνητικούς οργανισμούς και τις δημόσιες αρχές (ΕΤΠΑ)</li> <li>● RSO1.3. Ενίσχυση της βιώσιμης ανάπτυξης και της ανταγωνιστικότητας των ΜΜΕ και δημιουργία θέσεων εργασίας στις ΜΜΕ, μεταξύ άλλων μέσω παραγωγικών επενδύσεων (ΕΤΠΑ)</li> </ul>

<p>2.Αειφορική ανάπτυξη και βιώσιμη διαχείριση των πόρων της Περιφέρειας</p>	<ul style="list-style-type: none"> <li>● RSO2.1. Προώθηση μέτρων ενεργειακής απόδοσης και μείωση των εκπομπών αερίων του θερμοκηπίου (ΕΤΠΑ)</li> <li>● RSO2.4. Προώθηση της προσαρμογής στην κλιματική αλλαγή και της πρόληψης του κινδύνου καταστροφών, της ανθεκτικότητας, λαμβάνοντας υπόψη προσεγγίσεις που βασίζονται στο οικοσύστημα (ΕΤΠΑ)</li> <li>● RSO2.5. Προαγωγή της πρόσβασης στην ύδρευση και της βιώσιμης διαχείρισης του νερού (ΕΤΠΑ)</li> <li>● RSO2.6. Προαγωγή της μετάβασης σε κυκλική οικονομία και σε αποδοτική ως προς τους πόρους οικονομία (ΕΤΠΑ)</li> <li>● RSO2.7. Ενίσχυση της προστασίας και της διατήρησης της φύσης, της βιοποικιλότητας και των πράσινων υποδομών, μεταξύ άλλων σε αστικές περιοχές, και μείωση όλων των μορφών ρύπανσης (ΕΤΠΑ)</li> </ul>
<p>3.Μια πιο διασυνδεδεμένη Ευρώπη μέσω της ενίσχυσης της κινητικότητας</p>	<ul style="list-style-type: none"> <li>● RSO3.2. Ανάπτυξη και ενίσχυση βιώσιμης, ανθεκτικής στην κλιματική αλλαγή, έξυπνης και διατροφικής εθνικής, περιφερειακής και τοπικής κινητικότητας, με καλύτερη πρόσβαση στο ΔΕΔ-Μ και διασυνοριακή κινητικότητα (ΕΤΠΑ)</li> </ul>
<p>4. Ενίσχυση της Κοινωνικής Συνοχής - Ανάπτυξη και βελτίωση κοινωνικών υποδομών της Περιφέρειας</p>	<ul style="list-style-type: none"> <li>● RSO4.2. Βελτίωση της ισότιμης πρόσβασης σε ποιοτικές υπηρεσίες εκπαίδευσης, κατάρτισης και διά βίου μάθησης χωρίς αποκλεισμούς μέσω της ανάπτυξης προσβάσιμων υποδομών, συμπεριλαμβανομένων της ενίσχυσης της ανθεκτικότητας της εξ αποστάσεως και της διαδικτυακής εκπαίδευσης και κατάρτισης (ΕΤΠΑ)</li> <li>● RSO4.3. Προώθηση της κοινωνικοοικονομικής ένταξης περιθωριοποιημένων κοινοτήτων, νοικοκυριών με χαμηλό εισόδημα και μειονεκτουσών ομάδων, συμπεριλαμβανομένων των ατόμων με ειδικές ανάγκες, μέσω ολοκληρωμένων δράσεων που περιλαμβάνουν υπηρεσίες στέγασης και κοινωνικές υπηρεσίες (ΕΤΠΑ)</li> <li>● RSO4.5. Εξασφάλιση ισότιμης πρόσβασης στην υγειονομική περίθαλψη και ενίσχυση της ανθεκτικότητας των συστημάτων υγείας, συμπεριλαμβανομένης της πρωτοβάθμιας υγειονομικής περίθαλψης, και προώθηση της μετάβασης από την ιδρυματική φροντίδα στη φροντίδα που βασίζεται σε επίπεδο οικογένειας και τοπικής κοινότητας (ΕΤΠΑ)</li> <li>● RSO4.6. Ενίσχυση του ρόλου του πολιτισμού και του βιώσιμου τουρισμού στην οικονομική ανάπτυξη, την κοινωνική ένταξη και την κοινωνική καινοτομία (ΕΤΠΑ)</li> </ul>
<p>5. Ανάπτυξη του Ανθρώπινου Δυναμικού, Κοινωνική Ένταξη, Αντιμετώπιση της</p>	<ul style="list-style-type: none"> <li>● ESO4.1. Βελτίωση της πρόσβασης στην απασχόληση και μέτρα ενεργοποίησης για όλα τα άτομα που αναζητούν εργασία,</li> <li>● συγκεκριμένα, τους νέους, ιδίως μέσω της υλοποίησης των εγγυήσεων για τη νεολαία, τους μακροχρόνια ανέργους και τις μειονεκτούσες</li> </ul>

<p>Φτώχειας και ενίσχυση της Κοινωνικής Συνοχής της Περιφέρειας</p>	<p>ομάδες στην αγορά εργασίας, και για τα οικονομικώς αδρανή άτομα, καθώς και μέσω της προώθησης της αυτοαπασχόλησης και της κοινωνικής οικονομίας· (ΕΚΤ+)</p> <ul style="list-style-type: none"> <li>● ESO4.3. Προώθηση της ισόρροπης συμμετοχής των φύλων στην αγορά εργασίας, ισότιμων συνθηκών εργασίας και καλύτερης ισορροπίας μεταξύ επαγγελματικής και οικογενειακής ζωής, μεταξύ άλλων μέσω της πρόσβασης σε οικονομικά προσιτή φροντίδα παιδιών και εξαρτώμενων ατόμων (ΕΚΤ+)</li> <li>● ESO4.4. Προώθηση της προσαρμογής των εργαζομένων, των επιχειρήσεων και των επιχειρηματιών στην αλλαγή, της ενεργητικής και υγιούς γήρανσης, καθώς και ενός υγιούς και καλά προσαρμοσμένου περιβάλλοντος εργασίας που αντιμετωπίζει τους κινδύνους για την υγεία (ΕΚΤ+)</li> <li>● ESO4.6. Προώθηση της ίσης πρόσβασης σε ποιοτική και χωρίς αποκλεισμούς εκπαίδευση και κατάρτιση και της ολοκλήρωσής τους, ιδίως για τις μειονεκτούσες ομάδες, από την προσχολική εκπαίδευση και φροντίδα έως τη γενική και επαγγελματική εκπαίδευση και κατάρτιση, έως την τριτοβάθμια εκπαίδευση, καθώς και την εκπαίδευση και επιμόρφωση ενηλίκων, συμπεριλαμβανομένης της διευκόλυνσης της μαθησιακής κινητικότητας για όλους και της προσβασιμότητας των ατόμων με αναπηρίες (ΕΚΤ+)</li> <li>● ESO4.8. Προαγωγή της ενεργητικής ένταξης για προώθηση των ίσων ευκαιριών, της απαγόρευσης των διακρίσεων και της ενεργού συμμετοχής, καθώς και βελτίωση της απασχολησιμότητας, ειδικότερα των μειονεκτουσών ομάδων (ΕΚΤ+)</li> <li>● ESO4.9. Προώθηση της κοινωνικοοικονομικής ένταξης υπηκόων τρίτων χωρών, συμπεριλαμβανομένων των μεταναστών (ΕΚΤ+)</li> <li>● ESO4.10. Προώθηση της κοινωνικοοικονομικής ένταξης των περιθωριοποιημένων κοινοτήτων, όπως οι Ρομά (ΕΚΤ+)</li> <li>● ESO4.11. Ενίσχυση της ισότιμης και έγκαιρης πρόσβασης σε ποιοτικές, βιώσιμες και οικονομικά προσιτές υπηρεσίες, συμπεριλαμβανομένων υπηρεσιών που προάγουν την πρόσβαση σε στέγαση και φροντίδα με επίκεντρο τον άνθρωπο, συμπεριλαμβανομένης της υγειονομικής περίθαλψης· εκσυγχρονισμός των συστημάτων κοινωνικής προστασίας, συμπεριλαμβανομένης της προώθησης της πρόσβασης στην κοινωνική προστασία, με ειδική έμφαση στα παιδιά και στις μειονεκτούσες ομάδες· βελτίωση της προσβασιμότητας, μεταξύ άλλων για τα άτομα με αναπηρίες, της αποτελεσματικότητας και της ανθεκτικότητας των συστημάτων υγειονομικής περίθαλψης και των υπηρεσιών μακροχρόνιας περίθαλψης. (ΕΚΤ+)</li> </ul>
---	--

	<ul style="list-style-type: none"> <li>• ESO4.12. Προώθηση της κοινωνικής ένταξης των ατόμων που αντιμετωπίζουν κίνδυνο φτώχειας ή κοινωνικού αποκλεισμού, συμπεριλαμβανομένων των απόρων και των παιδιών (ΕΚΤ+)</li> </ul>
6. Ολοκληρωμένη και βιώσιμη ανάπτυξη περιοχών της Περιφέρειας	<ul style="list-style-type: none"> <li>• RSO5.1. Ενίσχυση της ολοκληρωμένης και χωρίς αποκλεισμούς κοινωνικής, οικονομικής και περιβαλλοντικής ανάπτυξης, του πολιτισμού, της φυσικής κληρονομιάς, του βιώσιμου τουρισμού και της ασφάλειας στις αστικές περιοχές (ΕΤΠΑ)</li> <li>• RSO5.2. Ενίσχυση της ολοκληρωμένης και χωρίς αποκλεισμούς κοινωνικής, οικονομικής και περιβαλλοντικής τοπικής ανάπτυξης, του πολιτισμού, της φυσικής κληρονομιάς, του βιώσιμου τουρισμού και της ασφάλειας σε περιοχές πλην των αστικών (ΕΤΠΑ)</li> </ul>

Πίνακας 28: Ειδικοί στόχοι του ΠΕΠ Πελοποννήσου.

### Χρηματοδοτικό Πρόγραμμα του Πράσινου Ταμείου: ΑΣΤΙΚΗ ΑΝΑΖΩΟΓΟΝΗΣΗ & ΛΟΙΠΕΣ ΔΡΑΣΕΙΣ ΠΕΡΙΒΑΛΛΟΝΤΙΚΟΥ ΙΣΟΖΥΓΙΟΥ

Σκοπός του Προγράμματος είναι η χρηματοδότηση δράσεων περιβαλλοντικού ισοζυγίου των Δήμων για την περιβαλλοντική και πολεοδομική αποκατάσταση και εξισορρόπηση της επιβάρυνσης που προκαλείται από τη διατήρηση αυθαίρετων κατασκευών και αλλαγών χρήσης. Η Πρόσκληση του προγράμματος είναι διαθέσιμη στον [σύνδεσμο](#) και η 30-12-2024 ορίζεται ως νέα καταληκτική ημερομηνία.

Σύμφωνα με τον Άξονα Προτεραιότητας 2 (Α.Π.2) «ΑΣΤΙΚΗ ΑΝΑΖΩΟΓΟΝΗΣΗ & ΛΟΙΠΕΣ ΔΡΑΣΕΙΣ ΠΕΡΙΒΑΛΛΟΝΤΙΚΟΥ ΙΣΟΖΥΓΙΟΥ» του Χρηματοδοτικού Προγράμματος: «ΔΡΑΣΕΙΣ ΠΕΡΙΒΑΛΛΟΝΤΙΚΟΥ ΙΣΟΖΥΓΙΟΥ» ΓΙΑ ΤΟ ΕΤΟΣ 2023 – 2024, το Χρηματοδοτικό Πρόγραμμα «ΔΡΑΣΕΙΣ ΠΕΡΙΒΑΛΛΟΝΤΙΚΟΥ ΙΣΟΖΥΓΙΟΥ» ενισχύει έργα, που στοχεύουν:

- στην περιβαλλοντική αναβάθμιση των πόλεων
- στην επίτευξη των οικονομικών και κοινωνικών στόχων.
- στη χρηματοδότηση δράσεων περιβαλλοντικού ισοζυγίου, οι οποίες επιλέγονται από τις προβλεπόμενες στο άρθρο 77 του Ν. 4495/2017 «Έλεγχος και προστασία του Δομημένου Περιβάλλοντος και άλλες διατάξεις» (όπως ισχύει).

Χρηματοδοτούμενες δράσεις :

- Ολοκληρωμένες παρεμβάσεις ανάπλασης σε περιβαλλοντικά και πολεοδομικά υποβαθμισμένες ή κορεσμένες περιοχές, και σε περιοχές που χρήζουν ειδικής προστασίας. - Διαμόρφωση κοινόχρηστων χώρων για την εξασφάλιση μέγιστης περιβαλλοντικής και αισθητικής ποιότητας και χρηστικότητας από τους πολίτες.

- Κατεδάφιση αυθαίρετων ή και επικίνδυνων κτισμάτων.
- Αποκατάσταση, ανακαίνιση, αισθητική αναβάθμιση και διαμόρφωση κτιρίων που ανήκουν στην ιδιοκτησία των Ο.Τ.Α. και φορέων Ν.Π.Δ.Δ. και ΔΕΚΟ.
- Καθαρισμό και οριοθέτηση ρεμάτων, καθώς και την εκτέλεση έργων αποκατάστασης και ανάδειξής τους.
- Αποκομιδή και ασφαλή διαχείριση επικίνδυνων αποβλήτων και μπαζών με έμφαση σε περιβαλλοντικά και πολεοδομικά ευαίσθητες περιοχές.
- Ολοκλήρωση ή αναθεώρηση του χωρικού σχεδιασμού, καθώς και την εκπόνηση μελετών περιβαλλοντικής και πολεοδομικής διαχείρισης
- Χρηματοδότηση για την απόκτηση μέσω απαλλοτρίωσης ακινήτων, τα οποία δεν ανήκουν στο Δημόσιο ή τον ευρύτερο Δημόσιο Τομέα και τα οποία είναι χαρακτηρισμένα ως Κοινόχρηστοι Χώροι Χρηματοδότηση για την προστασία, αποκατάσταση και ανάδειξη του φυσικού περιβάλλοντος, περιλαμβανομένων των οικοτόπων και των ειδών άγριας πανίδας και χλωρίδας, ιδιαίτερα σε περιοχές όπου υφίστανται πιέσεις αστικοποίησης ή/και πλήττονται από φυσικές ή ανθρωπογενείς καταστροφές.

### **Χρηματοδότηση Μελετών<sup>13</sup>**

Το Ταμείο Παρακαταθηκών και Δανείων χρηματοδοτεί μελέτες για επενδυτικά έργα των Οργανισμών Τοπικής Αυτοδιοίκησης (Ο.Τ.Α.), με στόχο την επιτάχυνση της ωρίμανσης αυτών των έργων. Αυτή η διαδικασία ενισχύει τις τοπικές οικονομίες, είτε άμεσα, μέσω της συνεργασίας με τοπικές επιχειρήσεις, είτε έμμεσα, μέσω της δημιουργίας θέσεων εργασίας και παράλληλων οφελών. Επιπλέον, η ταχύτερη εκτέλεση των έργων αυξάνει τις πιθανότητες απορρόφησης κοινοτικών πόρων, ενώ το κόστος της μελέτης μπορεί να ενταχθεί στα προγράμματα επιχορήγησης, βελτιώνοντας τα οικονομικά οφέλη των Ο.Τ.Α.

Η χρηματοδότηση των μελετών αποσκοπεί στη διασφάλιση των αναγκαίων πόρων για την υλοποίηση των επενδυτικών προγραμμάτων των Ο.Τ.Α., με έμφαση στη δημιουργία υποδομών που βελτιώνουν την ποιότητα ζωής των πολιτών. Σε περιπτώσεις όπου οι Ο.Τ.Α. αδυνατούν να καλύψουν το κόστος των μελετών, υπάρχει κίνδυνος καθυστέρησης στην εκτέλεση των έργων ή και απώλειας ευρωπαϊκών χρηματοδοτήσεων. Το Ταμείο μπορεί να καλύψει έως και το 100% του κόστους της μελέτης, υπό την προϋπόθεση ότι η μελέτη είναι άρρηκτα συνδεδεμένη με το έργο.

---

<sup>13</sup> [https://www.tpd.gr/wp-content/uploads/eLoans/12-Xrimatodotisi\\_Meleton.pdf](https://www.tpd.gr/wp-content/uploads/eLoans/12-Xrimatodotisi_Meleton.pdf)

**Ολοκληρωμένο Πρόγραμμα Απαλλοτριώσεων<sup>14</sup>**

Το Ολοκληρωμένο Πρόγραμμα Απαλλοτριώσεων, χρηματοδοτούμενο από το Ταμείο Παρακαταθηκών και Δανείων, απευθύνεται σε Δήμους και Περιφέρειες με στόχο τη διευκόλυνσή τους στις διαδικασίες απαλλοτριώσεων. Οι ΟΤΑ υποχρεούνται να απαλλοτριώσουν ακίνητα για να υλοποιήσουν έργα, όπως αναπλάσεις και δημιουργία κοινωνικών υποδομών, αλλά αυτές οι διαδικασίες συχνά καθυστερούν ή αποτυγχάνουν. Το πρόγραμμα καλύπτει όλες τις απαραίτητες υπηρεσίες για τις απαλλοτριώσεις, αποτρέποντας την απώλεια δικαιωμάτων ή την αναβολή σχεδιαζόμενων επενδύσεων, που μπορεί να επιφέρει αρνητικές κοινωνικές επιπτώσεις.

Το πρόγραμμα παρέχει συμβουλευτικές υπηρεσίες σε όλα τα στάδια της απαλλοτρίωσης και δυνατότητα χρηματοδότησης, με την προϋπόθεση ότι η επένδυση θα ολοκληρωθεί εντός τριών ετών. Προσφέρει ευνοϊκούς όρους, όπως χρηματοδότηση έως το 100% της επένδυσης, επιλογή ευέλικτων επιτοκίων, και διαδικασίες με γρήγορη έγκριση, καθώς και μεγάλο χρονικό διάστημα αποπληρωμής έως 25 έτη.

**Ισοσκέλιση Προϋπολογισμού<sup>15</sup>**

Το πρόγραμμα Ισοσκέλισης Προϋπολογισμού, χρηματοδοτούμενο από το Ταμείο Παρακαταθηκών και Δανείων, απευθύνεται σε Δήμους και Περιφέρειες που αντιμετωπίζουν δυσκολίες στην εξισορρόπηση των προϋπολογισμών τους. Ο κύριος στόχος είναι η αντιμετώπιση της αδυναμίας ισοσκέλισης και η εξασφάλιση της απρόσκοπτης λειτουργίας των ΟΤΑ, εξορθολογίζοντας τις λειτουργίες τους και επιτυγχάνοντας αξιόπιστη διαχείριση του χρέους τους. Αυτό το πρόγραμμα εξασφαλίζει τη συνέχιση της παροχής δημόσιων υπηρεσιών, καθώς και τη βιώσιμη οικονομική λειτουργία.

Το πρόγραμμα παρέχει χρηματοδότηση για την κάλυψη χρεών, με όρους που καθορίζονται έπειτα από αξιολόγηση της σκοπιμότητας και της βιωσιμότητας του δανείου, καθώς και της πιστοληπτικής ικανότητας του ΟΤΑ. Οι όροι δανεισμού και εξυπηρέτησης ορίζονται μετά από ειδική αξιολόγηση, με την εξυπηρέτηση του νέου δανείου να ξεκινά από την 1η Ιανουαρίου του επόμενου έτους της συνομολογίας του δανείου.

**ΗΛΕΚΤΡΑ: Πρόγραμμα Ενεργειακής Αναβάθμισης Δημόσιων Κτιρίων<sup>16</sup>**

Το πρόγραμμα «ΗΛΕΚΤΡΑ», χρηματοδοτούμενο από το Ταμείο Παρακαταθηκών και Δανείων, απευθύνεται σε λοιπούς φορείς της Γενικής Κυβέρνησης για την περίοδο 2019-2025. Ο κύριος στόχος του προγράμματος είναι η επίτευξη του εθνικού στόχου ενεργειακής απόδοσης και η ετήσια ενεργειακή ανακαίνιση του 3% της θερμικής ζώνης των κτιρίων της

<sup>14</sup> [https://www.tpd.gr/wp-content/uploads/eLoans/09-Fylladio\\_Apallotrioseis.pdf](https://www.tpd.gr/wp-content/uploads/eLoans/09-Fylladio_Apallotrioseis.pdf)

<sup>15</sup> [https://www.tpd.gr/wp-content/uploads/eLoans/11-Fylladio\\_Isoskelisi.pdf](https://www.tpd.gr/wp-content/uploads/eLoans/11-Fylladio_Isoskelisi.pdf)

<sup>16</sup> <https://hlekttra.gov.gr/home>

κεντρικής δημόσιας διοίκησης. Παράλληλα, προωθείται ο υποδειγματικός ρόλος του δημοσίου στη βελτίωση της ενεργειακής απόδοσης, υποστηρίζοντας παρεμβάσεις ενεργειακής αναβάθμισης.

Το πρόγραμμα επικεντρώνεται στην ενεργειακή αναβάθμιση του κτιριακού αποθέματος, με παρεμβάσεις στο κέλυφος των κτιρίων και στα ηλεκτρομηχανολογικά συστήματα. Οι δράσεις περιλαμβάνουν επίσης στατική ενίσχυση, όπου απαιτείται, και επιδιώκουν τη μείωση της ενεργειακής κατανάλωσης. Ο συνολικός προϋπολογισμός ανέρχεται σε 500.000.000 ευρώ, ενώ το πρόγραμμα καλύπτει όλη την Ελλάδα και υποστηρίζεται από επενδυτικά δάνεια μέσω του ΤΠΔ, με τη διαχείριση να ανήκει στο Υπουργείο Περιβάλλοντος και Ενέργειας.

### **Αντικατάσταση Εξοπλισμού Καθαριότητας<sup>17</sup>**

Το πρόγραμμα χρηματοδότησης από το Ταμείο Παρακαταθηκών και Δανείων αφορά την αντικατάσταση του εξοπλισμού καθαριότητας των Δήμων με στόχο την ανανέωση και εκσυγχρονισμό των υποδομών για τη δημιουργία πιο καθαρών και περιβαλλοντικά φιλικών πόλεων. Οι επιχορηγούμενες δράσεις περιλαμβάνουν την αγορά νέων απορριμματοφόρων με αντιρρυπαντική τεχνολογία, υπόγειων κάδων απορριμμάτων για καλύτερη αποθήκευση και αισθητική βελτίωση, καθώς και νέου εξοπλισμού όπως σαρώθρα και φορτωτές. Αυτές οι ενέργειες αποσκοπούν στη μείωση της κατανάλωσης καυσίμων έως 50% και στη μείωση του κόστους συντήρησης.

Το πρόγραμμα προσφέρει γρήγορες διαδικασίες έγκρισης, με επιλεξιμότητα για δάνεια με διάρκεια αποπληρωμής έως 10 χρόνια και την επιλογή μεταξύ σταθερού, κυμαινόμενου ή μικτού επιτοκίου. Η χρηματοδότηση καλύπτει μέχρι και το 100% της επένδυσης, προσφέροντας ευέλικτους όρους που ενισχύουν τη βελτίωση της καθαριότητας και την αποδοτικότητα των Δήμων.

### **Αναβάθμιση Δημοτικού Οδοφωτισμού<sup>18</sup>**

Το πρόγραμμα χρηματοδότησης από το Ταμείο Παρακαταθηκών και Δανείων έχει διάρκεια έως δέκα χρόνια και προσφέρει χαμηλότοκα δάνεια για την αναβάθμιση του δικτύου οδοφωτισμού των ΟΤΑ. Σκοπός του προγράμματος είναι η ενίσχυση της ενεργειακής απόδοσης μέσω της αντικατάστασης παλαιών φωτιστικών σωμάτων και λαμπτήρων με σύγχρονα, γεγονός που αναμένεται να μειώσει σημαντικά τις δαπάνες λειτουργίας και συντήρησης και να αποφέρει οικονομικό όφελος στους ΟΤΑ. Η χρηματοδότηση προέρχεται κατά 75% από την Ευρωπαϊκή Τράπεζα Επενδύσεων και κατά 25% από το Ταμείο Παρακαταθηκών και Δανείων.

<sup>17</sup> [https://www.tpd.gr/wp-content/uploads/eLoans/08-Fylladio\\_Antikatastasi\\_Eksoplismou\\_Kathariotitas.pdf](https://www.tpd.gr/wp-content/uploads/eLoans/08-Fylladio_Antikatastasi_Eksoplismou_Kathariotitas.pdf)

<sup>18</sup> [https://www.tpd.gr/wp-content/uploads/eLoans/06-Fylladio\\_Odofotismou.pdf](https://www.tpd.gr/wp-content/uploads/eLoans/06-Fylladio_Odofotismou.pdf)

Οι χρηματοδοτούμενες δράσεις περιλαμβάνουν την προμήθεια και εγκατάσταση σύγχρονων φωτιστικών σωμάτων, λαμπτήρων, βραχιόνων και εξοπλισμού αντικεραυνικής προστασίας. Επίσης, καλύπτεται η αποξήλωση και αποκομιδή των παλιών φωτιστικών σωμάτων και βραχιόνων. Ο προϋπολογισμός καθορίζεται από τον κάθε ΟΤΑ, και το πρόγραμμα συνδυάζει γρήγορες διαδικασίες έγκρισης με ευέλικτους όρους χρηματοδότησης, συνεργαζόμενο με το Κέντρο Ανανεώσιμων Πηγών και Εξοικονόμησης Ενέργειας (Κ.Α.Π.Ε.).

### **Ίδρυση νέων τμημάτων βρεφικής, παιδικής και βρεφονηπιακής φροντίδας<sup>19</sup>**

Το πρόγραμμα χρηματοδότησης του Υπουργείου Εργασίας, Κοινωνικής Ασφάλισης και Κοινωνικής Αλληλεγγύης αποσκοπεί στην ίδρυση και λειτουργία έως δύο νέων τμημάτων βρεφικής, παιδικής και βρεφονηπιακής φροντίδας σε κάθε Δήμο. Τα νέα τμήματα μπορούν είτε να ενταχθούν σε ήδη λειτουργούντες σταθμούς, εφόσον υπάρχουν κατάλληλοι διαθέσιμοι χώροι, είτε να αποτελέσουν τμήματα νέων σταθμών που θα ιδρύσει ο Δήμος.

Η χρηματοδότηση καλύπτει την ανακαίνιση, επισκευή και διαμόρφωση κτιριακών χώρων, το κόστος προμήθειας εξοπλισμού, και πιθανές δαπάνες προπαρασκευαστικών μελετών και υπηρεσιών. Ο προϋπολογισμός ανέρχεται έως 50.000 ευρώ για ένα τμήμα ή έως 75.000 ευρώ για δύο τμήματα, είτε βρεφικής είτε νηπιακής φροντίδας. Οι εργασίες πρέπει να τηρούν τις προδιαγραφές του π.δ. 99/2017 για την ασφάλεια και την καταλληλότητα των χώρων.

## 4.2 Το όραμα και οι βασικές κατευθυντήριες πολιτικές επιλογές του Δήμου Ερμιονίδας

Το όραμα για την Ερμιονίδα είναι να αναδειχθεί σε πρότυπο ανάπτυξης και ευημερίας, διασφαλίζοντας ένα μέλλον με προοπτική για όλους. Με έμφαση στην ενίσχυση της τοπικής οικονομίας, τη βελτίωση της καθημερινής ζωής των πολιτών και την αναβάθμιση του τουριστικού δυναμικού, ο Δήμος στοχεύει να γίνει ένας ελκυστικός προορισμός με διεθνή απήχηση. Μέσα από την προώθηση της πολιτιστικής κληρονομιάς, την υιοθέτηση καινοτόμων πρακτικών και την ενδυνάμωση των συνεργασιών, η Ερμιονίδα επιδιώκει να εξελιχθεί σε έναν Δήμο σύγχρονο, ανταγωνιστικό και ισχυρό.

## 4.3 Καθορισμός της στρατηγικής του Δήμου Ερμιονίδας

Ο δήμος Ερμιονίδας δεσμεύεται να εστιάσει και να υλοποιήσει σχετικές ενέργειες που θα κατευθύνονται σε συμφωνία με τις παρακάτω στρατηγικές επιλογές, ζωτικής σημασίας για

<sup>19</sup> [https://www.wapp.eetaa.gr/index.php?tag=paidikoi\\_neoi](https://www.wapp.eetaa.gr/index.php?tag=paidikoi_neoi)

την ευημερία της περιοχής. Η δημοτική αρχή σε επικοινωνία με τους πολίτες θέτει τους άξονες και δεσμεύεται ότι για την επόμενη θητεία οι προτεραιότητες θα είναι:

#### Κατευθυντήριες Επιλογές – Προτεραιότητες 2024-2028

**Ενέργειες και Υποδομές για τη Βελτίωση της Ποιότητας Ζωής:** Τοποθετώντας στο επίκεντρο τις ανάγκες των μόνιμων κατοίκων, θα συνεχίσουμε να επενδύουμε σε υποδομές που αναβαθμίζουν την καθημερινότητα, ενώ παράλληλα θα ενισχύουμε το τουριστικό προϊόν της περιοχής. Οι παρεμβάσεις αυτές περιλαμβάνουν την ανάπτυξη πράσινων χώρων, σύγχρονων εγκαταστάσεων αναψυχής, και υποδομών υγείας και παιδείας.

**Χωροταξικός Σχεδιασμός και Οργάνωση Χρήσεων Γης:** Θα επικαιροποιήσουμε τον χωροταξικό σχεδιασμό, με έμφαση στην ορθολογική χρήση γης και την ισορροπημένη ανάπτυξη δραστηριοτήτων, λαμβάνοντας υπόψη τις σύγχρονες ανάγκες του πληθυσμού και τις επιπτώσεις της κλιματικής αλλαγής. Στόχος μας είναι η δημιουργία ενός βιώσιμου και αρμονικά αναπτυσσόμενου περιβάλλοντος.

**Ολοκλήρωση Βασικών Υποδομών:** Η αναβάθμιση και η ολοκλήρωση των υποδομών ύδρευσης, αποχέτευσης, οδικού δικτύου και διαχείρισης απορριμμάτων θα είναι κεντρικές προτεραιότητες. Σκοπός μας είναι να εξασφαλίσουμε την εύκολη πρόσβαση και την καλύτερη ποιότητα ζωής για όλους τους κατοίκους, καθώς και την προσέλκυση επενδύσεων.

**Βελτίωση Οδικών Αξόνων:** Σχεδιάζουμε την εκτεταμένη ανακαίνιση και συντήρηση του οδικού δικτύου, με έμφαση στους κύριους και δευτερεύοντες οδικούς άξονες. Αυτές οι βελτιώσεις θα ενισχύσουν την ασφάλεια των μετακινήσεων, την πρόσβαση στις τοπικές κοινότητες και θα στηρίξουν την οικονομική ανάπτυξη.

**Αναβάθμιση Υποδομών Λιμανιών:** Θα προχωρήσουμε σε στοχευμένες παρεμβάσεις για τη βελτίωση των λιμενικών υποδομών, ώστε να ενισχυθεί η ναυτιλιακή και τουριστική δραστηριότητα. Αυτό θα συμβάλλει στην ενδυνάμωση της τοπικής οικονομίας και στην εδραίωση της Ερμιονίδας ως βασικού θαλάσσιου κόμβου.

**Προστασία Ακτών:** Θα εφαρμόσουμε μέτρα για την προστασία των ακτών από τη διάβρωση και την κλιματική αλλαγή, ενώ θα ενισχύσουμε την ανάδειξη των παραλιών μας ως τουριστικών προορισμών υψηλής ποιότητας. Η διαφύλαξη των ακτών αποτελεί στρατηγικό στόχο για τη διατήρηση της φυσικής ομορφιάς και της τουριστικής ελκυστικότητας της περιοχής.

**Προστασία και Ορθολογική Χρήση Φυσικού και Πολιτιστικού Πλούτου:** Η ανάπτυξη θα συνδυαστεί με την προστασία του φυσικού περιβάλλοντος και της πολιτιστικής κληρονομιάς της Ερμιονίδας. Η διατήρηση και ανάδειξη των παραδοσιακών αξιών και μνημείων θα συνδυαστούν με σύγχρονες πρακτικές βιωσιμότητας.

**Ολοκληρωμένη Πολιτική για Φυσικούς Πόρους:** Θα υιοθετήσουμε μια ολοκληρωμένη πολιτική για την προστασία και ορθολογική χρήση των υδάτινων και λοιπών φυσικών πόρων, προκειμένου να διασφαλίσουμε την αειφόρο ανάπτυξη και την περιβαλλοντική ισορροπία.

**Σύνδεση Περιβαλλοντικής Προστασίας με Αγροτική Ανάπτυξη:** Η περιβαλλοντική προστασία θα συνδυαστεί με την ενίσχυση της τοπικής αγροτικής παραγωγής. Θα προωθήσουμε πρακτικές που συνδέουν την αειφόρο γεωργία με την προστασία των φυσικών πόρων, ενισχύοντας ταυτόχρονα την τοπική οικονομία.

**Υποστήριξη Τοπικής Οικονομίας και Ενίσχυση Απασχόλησης:** Στόχος μας είναι η δημιουργία ευνοϊκών συνθηκών για την ανάπτυξη της τοπικής οικονομίας μέσω της υποστήριξης της επιχειρηματικότητας και της ενίσχυσης των θέσεων εργασίας, με έμφαση στις νέες τεχνολογίες και την καινοτομία.

**Επιμήκυνση Τουριστικής Περιόδου και Προώθηση Εναλλακτικών Μορφών Τουρισμού:** Η στρατηγική μας για τον τουρισμό περιλαμβάνει την επιμήκυνση της τουριστικής περιόδου και την προώθηση εναλλακτικών μορφών τουρισμού, όπως ο οικοτουρισμός, ο πολιτιστικός τουρισμός και ο αγροτουρισμός. Αυτές οι δράσεις θα οδηγήσουν σε αύξηση της μέσης διαμονής και της πληρότητας των καταλυμάτων.

**Αναβάθμιση και Εμπλουτισμός Τουριστικού Προϊόντος:** Θα συνεχίσουμε να επενδύουμε στην αναβάθμιση και τον εμπλουτισμό του τουριστικού προϊόντος της περιοχής, προκειμένου να βελτιώσουμε την τουριστική εμπειρία. Η παροχή υπηρεσιών υψηλής ποιότητας και η αναβάθμιση των τουριστικών υποδομών είναι κεντρικοί άξονες αυτής της στρατηγικής.

**Στήριξη της Επιχειρηματικότητας:** Στόχος μας είναι η ενίσχυση της επιχειρηματικότητας σε όλες τις μορφές της, με παροχή κινήτρων και στήριξη για την ανάπτυξη νέων επιχειρήσεων, ιδιαίτερα σε τομείς όπως η τεχνολογία, ο τουρισμός και η αγροτική παραγωγή.

**Στήριξη Τοπικής Αγροτικής και Αλιευτικής Παραγωγής:** Θα προωθήσουμε τη βιώσιμη ανάπτυξη της τοπικής αγροτικής, κτηνοτροφικής, μελισσοκομικής και αλιευτικής παραγωγής, με έμφαση στην προβολή και προώθηση των τοπικών προϊόντων τόσο στην εσωτερική όσο και στη διεθνή αγορά.

**Ανάπτυξη Θαλάσσιας Οικονομίας:** Θα επενδύσουμε στην ανάπτυξη υποδομών και δραστηριοτήτων που σχετίζονται με τη θάλασσα, ενισχύοντας τη θαλάσσια οικονομία και δημιουργώντας νέες ευκαιρίες απασχόλησης και ανάπτυξης για την περιοχή.

**Αναβάθμιση Εκπαίδευσης και Νέων Τεχνολογιών:** Θα εστιάσουμε στην αναβάθμιση του μορφωτικού επιπέδου του πληθυσμού, ιδιαίτερα στους μικρούς οικισμούς, προωθώντας την εκπαίδευση στις νέες τεχνολογίες και την ανάπτυξη δεξιοτήτων που είναι απαραίτητες για την ανταπόκριση στις προκλήσεις του μέλλοντος.

**Ενίσχυση Απασχόλησης Ειδικών Ομάδων:** Θα υιοθετήσουμε στρατηγικές για την ενίσχυση της απασχόλησης ειδικών ομάδων πληθυσμού, όπως οι νέοι, οι γυναίκες, τα άτομα με αναπηρία, και οι ευπαθείς κοινωνικές ομάδες, με στόχο την κοινωνική ένταξη και τη μείωση της ανεργίας.

### Γενικοί Στόχοι και Αξίες

**Εσωτερική Οργάνωση και Λειτουργία Υπηρεσιών:** Θα ενισχύσουμε την εσωτερική οργάνωση και λειτουργία των υπηρεσιών του Δήμου, εφαρμόζοντας αρχές χρηστής οικονομικής διαχείρισης και αξιοποιώντας το ανθρώπινο δυναμικό για την υποστήριξη της κοινωνικής πολιτικής και της αναπτυξιακής πορείας του Δήμου.

**Αξιοποίηση Δημοτικής Περιουσίας:** Η αξιοποίηση της δημοτικής περιουσίας θα γίνει με βάση τις αρχές της βιωσιμότητας και της διαφάνειας, με στόχο τη μέγιστη απόδοση και τη δημιουργία νέων πηγών εσόδων για τον Δήμο.

**Θεμελιώδεις Αρχές Διακυβέρνησης:** Η διακυβέρνηση του Δήμου θα στηριχθεί στις θεμελιώδεις αρχές της νομιμότητας, της χρηστής διοίκησης, και της καλής πίστης, διασφαλίζοντας την αξιοπιστία και την ακεραιότητα στις διοικητικές διαδικασίες.

**Αξίες του Δήμου:** Οι αξίες που θα καθοδηγήσουν τη λειτουργία του Δήμου περιλαμβάνουν τη διαρκή ανταπόκριση στις ανάγκες των πολιτών, τη διασφάλιση της ισότιμης εξυπηρέτησης, τη διαφάνεια στη διαχείριση των οικονομικών και της περιουσίας, την προστασία του τοπικού χαρακτήρα και την προώθηση της εξωστρέφειας μέσα από στοχευμένες δράσεις προβολής και ανάδειξης.

### 4.4 Άξονες προτεραιότητας, Μέτρα και Στόχοι του Στρατηγικού Προγράμματος

#### 4.4.1 Άξονας 1<sup>ος</sup> «Περιβάλλον και ποιότητα ζωής»

##### **Μέτρο 1.1: Προστασία και Ανάδειξη του Φυσικού Περιβάλλοντος**

- **Στόχος 1.1.1:** Προστασία του περιβάλλοντος με έμφαση στην αναβάθμιση, ανάδειξη και προστασία χώρων πρασίνου, καθώς και στη διαχείριση προστατευόμενων περιοχών και περιοχών ιδιαίτερου φυσικού κάλλους.
- **Στόχος 1.1.2:** Ενίσχυση της ανθεκτικότητας και της ικανότητας αντίδρασης του Δήμου στον τομέα της πολιτικής προστασίας, με έμφαση στην πρόληψη και την άμεση απόκριση σε φυσικές καταστροφές.
- **Στόχος 1.1.3:** Εφαρμογή ολοκληρωμένων στρατηγικών για την αντιπλημμυρική προστασία και την προστασία των ακτών από τη διάβρωση.
- **Στόχος 1.1.4:** Προστασία των ρεμάτων και ανάπλαση των παραρεμάτων περιοχών με σκοπό την προστασία των οικοσυστημάτων και την αύξηση της ασφάλειας των κατοίκων.
- **Στόχος 1.1.5:** Διασφάλιση επάρκειας νερού μέσω της βελτίωσης των συστημάτων ύδρευσης, της συντήρησης αρδευτικών δικτύων, της εξοικονόμησης υδάτινων πόρων και της δημιουργίας εγκαταστάσεων αφαλάτωσης, στοχεύοντας στη μακροπρόθεσμη αντιμετώπιση της λειψυδρίας.

- **Στόχος 1.1.6:** Ενίσχυση της προστασίας και της φροντίδας των αδέσποτων και των δεσποζόμενων ζώων συντροφιάς, βελτιώνοντας τις υποδομές και τις υπηρεσίες φροντίδας τους.

### **Μέτρο 1.2: Βελτίωση και Ανάδειξη του Οικιστικού Περιβάλλοντος**

- **Στόχος 1.2.1:** Ολοκλήρωση του πολεοδομικού σχεδιασμού με έμφαση στην προστασία και ανάδειξη των παραδοσιακών οικισμών.

- **Στόχος 1.2.2:** Ανάπτυξη και βελτίωση των κοινόχρηστων χώρων μέσω αστικών αναπλάσεων, συμβάλλοντας στην αναβάθμιση της ποιότητας ζωής.

- **Στόχος 1.2.3:** Δημιουργία, συντήρηση και αναβάθμιση δημοτικών κτιρίων για την καλύτερη εξυπηρέτηση των δημοτικών υπηρεσιών και των πολιτών.

### **Μέτρο 1.3: Βελτίωση Υποδομών, Δικτύων και Οργάνωση Μεταφορών**

- **Στόχος 1.3.1:** Κατασκευή, συντήρηση και επισκευή λιμενικών υποδομών με μέριμνα για την προστασία των θαλασσών και την ανάπτυξη ποιοτικών λιμενικών υπηρεσιών.

- **Στόχος 1.3.2:** Βελτίωση και επέκταση των δικτύων ύδρευσης, αποχέτευσης και διαχείρισης ομβρίων, ώστε να διασφαλιστεί η ομαλή λειτουργία τους.

- **Στόχος 1.3.3:** Ενίσχυση του οδικού δικτύου μέσω της κατασκευής και συντήρησής του, καθώς και της προώθησης βιώσιμων μεταφορών και κυκλοφοριακών παρεμβάσεων. Αναδιοργάνωση της δημόσιας συγκοινωνίας και του συστήματος στάθμευσης, συμπεριλαμβανομένης της λειτουργίας δημοτικής συγκοινωνίας.

- **Στόχος 1.3.4:** Εκσυγχρονισμός και επέκταση του δημοτικού φωτισμού για τη βελτίωση της ασφάλειας και της ενεργειακής αποδοτικότητας.

- **Στόχος 1.3.5:** Ανάπτυξη και εκσυγχρονισμός των υποδομών τεχνολογιών πληροφορικής και επικοινωνίας (ΤΠΕ) για τη βελτίωση των υπηρεσιών του Δήμου και την ενίσχυση της ψηφιακής συνδεσιμότητας.

### **Μέτρο 1.4: Οργάνωση Διαχείρισης Αποβλήτων και Καθαριότητα**

- **Στόχος 1.4.1:** Βελτίωση των υποδομών διαχείρισης στερεών αποβλήτων με σύγχρονες τεχνολογίες και μεθόδους για αποτελεσματικότερη διαχείριση των απορριμμάτων.

- **Στόχος 1.4.2:** Αναβάθμιση της αποδοτικότητας στις υπηρεσίες καθαριότητας της πόλης, των κοινόχρηστων χώρων και των οικισμών.

- **Στόχος 1.4.3:** Προώθηση της ανακύκλωσης και ευαισθητοποίηση των πολιτών σχετικά με τη σωστή διαχείριση των απορριμμάτων, μέσα από εκστρατείες ενημέρωσης και ενίσχυσης της ανακύκλωσης σε τοπικό επίπεδο.

4.4.2 Άξονας 2<sup>ος</sup> «Κοινωνική Πολιτική, Υγεία, Παιδεία, Πολιτισμός και Αθλητισμός»

**Μέτρο 2.1: Βελτίωση των Υπηρεσιών Υγείας, Κοινωνικής Πρόνοιας και Φροντίδας - Ενίσχυση της Τοπικής Κοινωνικής Ανάπτυξης και Συνοχής**

- **Στόχος 2.1.1:** Ανάπτυξη και εκσυγχρονισμός των υποδομών υγείας και προληπτικής ιατρικής, κάλυψη αναγκών σε ιατρικό και νοσηλευτικό προσωπικό.
- **Στόχος 2.1.2:** Αναβάθμιση των υπηρεσιών κοινωνικής πρόνοιας και φροντίδας, με ειδική έμφαση στην παροχή υπηρεσιών σε ευπαθείς κοινωνικές ομάδες.

**Μέτρο 2.2: Βελτίωση των Υποδομών Εκπαίδευσης και Στήριξη των Παιδιών και της Νεολαίας**

- **Στόχος 2.2.1:** Κατασκευή, συντήρηση και επισκευή σχολικών μονάδων και μονάδων φροντίδας, προσχολικής αγωγής και διαπαιδαγώγησης.
- **Στόχος 2.2.2:** Προώθηση δράσεων δημιουργικής απασχόλησης για τα παιδιά και τους νέους, με στόχο την ανάπτυξη των δεξιοτήτων και των ενδιαφερόντων τους.
- **Στόχος 2.2.3:** Ενίσχυση των προγραμμάτων εκπαίδευσης και κατάρτισης των πολιτών, καθώς και της δια βίου μάθησης, με στόχο την ανάπτυξη του ανθρώπινου δυναμικού.

**Μέτρο 2.3: Προβολή του Ιστορικού Χαρακτήρα της Περιοχής**

- **Στόχος 2.3.1:** Προβολή της ιστορίας του τόπου, των αρχαιολογικών χώρων και της πολιτιστικής κληρονομιάς, με στόχο την τουριστική και πολιτιστική ανάπτυξη της περιοχής.
- **Στόχος 2.3.2:** Δημιουργία, συντήρηση και αναβάθμιση των πολιτιστικών υποδομών, με στόχο την προώθηση του πολιτιστικού αποθέματος.
- **Στόχος 2.3.3:** Διοργάνωση πολιτιστικών προγραμμάτων και θεσμών, ενισχύοντας τη συμμετοχή των πολιτών σε πολιτιστικές δραστηριότητες. Στήριξη της άυλης πολιτιστικής κληρονομιάς και δράσεων που στοχεύουν στη διατήρηση και προώθησή της.
- **Στόχος 2.3.4:** Υποστήριξη πολιτιστικών φορέων και ομάδων, ενισχύοντας την τοπική πολιτιστική παραγωγή και καλλιτεχνική δημιουργία.

#### **Μέτρο 2.4: Ενίσχυση του Ερασιτεχνικού και Μαζικού Λαϊκού Αθλητισμού**

- **Στόχος 2.4.1:** Δημιουργία, συντήρηση και αναβάθμιση αθλητικών υποδομών, με σκοπό την προώθηση του ερασιτεχνικού και μαζικού αθλητισμού.
- **Στόχος 2.4.2:** Αναβάθμιση των αθλητικών προγραμμάτων και θεσμών, με στόχο την αύξηση της συμμετοχής των πολιτών στον αθλητισμό.
- **Στόχος 2.4.3:** Υποστήριξη αθλητικών φορέων και ομάδων, ενισχύοντας τον αθλητισμό ως μέσο προώθησης της υγείας και της κοινωνικής συνοχής.

#### **Μέτρο 2.5: Προώθηση της Ισότητας και της Συμπεριληπτικότητας**

- **Στόχος 2.5.1:** Προώθηση δράσεων για την ενίσχυση της ισότητας των φύλων και της ισότητας ευκαιριών, ενδυναμώνοντας την κοινωνική δικαιοσύνη.

#### 4.4.3 Άξονας 3<sup>ος</sup> «Τοπική Οικονομία και Απασχόληση»

#### **Μέτρο 3.1: Προώθηση Δράσεων Ανάπτυξης, Καινοτομίας και Επιχειρηματικότητας**

- **Στόχος 3.1.1:** Δημιουργία δομών στήριξης της επιχειρηματικότητας, προώθηση τοπικών προϊόντων και ανάδειξή τους στην αγορά, με στόχο τη βελτίωση της τοπικής οικονομίας και την ενίσχυση των μικρομεσαίων επιχειρήσεων.

#### **Μέτρο 3.2: Στήριξη του Τουρισμού και Ενίσχυση του Τουριστικού Προϊόντος**

- **Στόχος 3.2.1:** Εμπλουτισμός και εξειδίκευση του τουριστικού προϊόντος, προωθώντας τον εναλλακτικό και θεματικό τουρισμό, με στόχο την επέκταση της τουριστικής περιόδου και την προσέλκυση νέων επισκεπτών.
- **Στόχος 3.2.2:** Δημιουργία και προώθηση μιας συνεκτικής και αναγνωρίσιμης τουριστικής ταυτότητας για τον Δήμο, ενισχύοντας την προβολή του σε εθνικό και διεθνές επίπεδο.

#### 4.4.4 Άξονας 4<sup>ος</sup> «Βελτίωση Διοικητικής Ικανότητας και της Οικονομικής Κατάστασης του Δήμου»

#### **Μέτρο 4.1: Βελτίωση της Σχέσης του Δήμου με τους Πολίτες**

- **Στόχος 4.1.1:** Ανάπτυξη διαδικασιών αμφίδρομης επικοινωνίας και συμμετοχής των πολιτών, προώθηση της διαφάνειας και βελτίωση της διοικητικής εξυπηρέτησης, με στόχο την αύξηση της εμπιστοσύνης και τη διευκόλυνση της πρόσβασης στις δημοτικές υπηρεσίες.

#### **Μέτρο 4.2: Αναβάθμιση Υλικοτεχνικής Υποδομής**

- **Στόχος 4.2.1:** Βελτίωση και συντήρηση των υφιστάμενων κτιριακών εγκαταστάσεων και απόκτηση νέων.
- **Στόχος 4.2.2:** Βελτίωση και ενίσχυση του εξοπλισμού.

#### **Μέτρο 4.3: Οργάνωση και Λειτουργία του Δήμου**

- **Στόχος 4.3.1:** Ενίσχυση της διαφάνειας και του ελέγχου στις δημοτικές διαδικασίες, με στόχο τη μείωση της γραφειοκρατίας και την καταπολέμηση της διαφθοράς.
- **Στόχος 4.3.2:** Προώθηση της ηλεκτρονικής διακυβέρνησης και ανάπτυξη των υποδομών Τεχνολογιών Πληροφορικής και Επικοινωνιών (ΤΠΕ), με στόχο τον ψηφιακό μετασχηματισμό του Δήμου.

#### **Μέτρο 4.4: Ανάπτυξη του Ανθρώπινου Δυναμικού**

- **Στόχος 4.4.1:** Επιμόρφωση και ανάπτυξη των δεξιοτήτων του ανθρώπινου δυναμικού, με σκοπό την παροχή πιο εξειδικευμένων και αποτελεσματικών υπηρεσιών.
- **Στόχος 4.4.2:** Εφαρμογή μέτρων υγιεινής και ασφάλειας για την προστασία των εργαζομένων και τη διασφάλιση ασφαλούς εργασιακού περιβάλλοντος.

#### **Μέτρο 4.5: Οικονομική Διαχείριση**

- **Στόχος 4.5.1:** Αναβάθμιση των διαδικασιών προγραμματισμού των οικονομικών του Δήμου, με στόχο την εξασφάλιση βιώσιμης και αποτελεσματικής οικονομικής διαχείρισης.
- **Στόχος 4.5.2:** Αξιοποίηση της ακίνητης περιουσίας και των πηγών χρηματοδότησης, ώστε να ενισχυθεί η οικονομική βιωσιμότητα του Δήμου.

#### **Μέτρο 4.6: Ενίσχυση Εξωστρέφειας**

- **Στόχος 4.6.1:** Προώθηση συνεργασιών σε τοπικό, περιφερειακό, εθνικό και διεθνές επίπεδο, με σκοπό την ενίσχυση της εξωστρέφειας και την ανταλλαγή γνώσεων και πόρων, που θα ωφελήσουν την τοπική κοινωνία και οικονομία.