Σημειώσεις
Η κάτοψη/τομή πρόκειται περί πλήρους αεροπλανοκτίσεως διαγραμμισμένου είναι ενδεικτικό (βλ. Σχετικές Αεροπανοπιΐκές Μελέτες)

ΚΑΤΑ ΜΗΚΟΣ ΤΟΜΗ ΟΧΕΤΟΥ ΣΟ-1

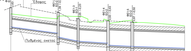

ΚΛΙΜΑΚΑ ΥΨΩΝ 1:50 / ΚΛΙΜΑΚΑ ΜΗΚΩΝ 1:500		(τμήμα α) Φ400	(τμήμα γ) Φ600	(τμήμα δ) Φ600	(τμήμα ε) Φ600
ΥΨΟΜΕΤΡΟ ΕΔΑΦΟΣ ΣΤΟΝ ΑΞΟΝΑ					
ΥΨΟΜΕΤΡΟ ΠΥΘΜΕΝΑ ΟΧΕΤΟΥ					
ΥΨΟΜΕΤΡΟ ΠΥΘΜΕΝΑ ΔΙΑΜΑΝΤΑΣΕ					
ΒΑΘΟΣ ΔΙΑΜΑΝΤΑΣΕ					
ΚΑΤΑ ΜΗΚΟΣ ΚΑΞΟΝ		1.0%	0.8%	0.8%	0.5%
ΤΩΡΙΝΑΙΚΑ ΣΤΟΙΧΕΙΑ	Νερό (λιμάνι) Νέος μη (λιμάνι)	0+137.00 0+137.00	0+137.00 0+137.00	0+137.00 0+137.00	0+137.00 0+137.00
ΟΝΟΜΑ ΦΡΕΑΤΟΥ		-	-	-	-
ΑΠΟΣΤΑΣΕΙΣ ΜΕΤΑΞΥ		25.00	50.00	50.00	37.50
ΑΠΟΣΤΑΣΗ ΑΠΤ ΑΡΗΝ					

ΚΑΤΑ ΜΗΚΟΣ ΤΟΜΗ ΟΧΕΤΟΥ ΣΟ-3



ΚΛΙΜΑΚΑ ΥΨΩΝ 1:50 / ΚΛΙΜΑΚΑ ΜΗΚΩΝ 1:500		Φ400
ΥΨΟΜΕΤΡΟ ΕΔΑΦΟΣ ΣΤΟΝ ΑΞΟΝΑ		
ΥΨΟΜΕΤΡΟ ΠΥΘΜΕΝΑ ΟΧΕΤΟΥ		
ΥΨΟΜΕΤΡΟ ΠΥΘΜΕΝΑ ΔΙΑΜΑΝΤΑΣΕ		
ΒΑΘΟΣ ΔΙΑΜΑΝΤΑΣΕ		
ΚΑΤΑ ΜΗΚΟΣ ΚΑΞΟΝ		1.0%
ΤΩΡΙΝΑΙΚΑ ΣΤΟΙΧΕΙΑ	Νερό (λιμάνι) Νέος μη (λιμάνι)	-
ΟΝΟΜΑ ΦΡΕΑΤΟΥ		-
ΑΠΟΣΤΑΣΕΙΣ ΜΕΤΑΞΥ		10.00
ΑΠΟΣΤΑΣΗ ΑΠΤ ΑΡΗΝ		

ΚΑΤΑ ΜΗΚΟΣ ΤΟΜΗ ΟΧΕΤΩΝ ΣΟ-7, ΣΟ-8

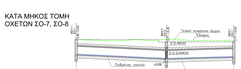

ΚΛΙΜΑΚΑ ΥΨΩΝ 1:50 / ΚΛΙΜΑΚΑ ΜΗΚΩΝ 1:500		ΣΟ-7 Φ400	ΣΟ-8 Φ400
ΥΨΟΜΕΤΡΟ ΕΔΑΦΟΣ ΣΤΟΝ ΑΞΟΝΑ			
ΥΨΟΜΕΤΡΟ ΠΥΘΜΕΝΑ ΟΧΕΤΟΥ			
ΥΨΟΜΕΤΡΟ ΠΥΘΜΕΝΑ ΔΙΑΜΑΝΤΑΣΕ			
ΒΑΘΟΣ ΔΙΑΜΑΝΤΑΣΕ			
ΚΑΤΑ ΜΗΚΟΣ ΚΑΞΟΝ		0.9%	0.9%
ΤΩΡΙΝΑΙΚΑ ΣΤΟΙΧΕΙΑ	Νερό (λιμάνι) Νέος μη (λιμάνι)	0+137.00 0+137.00	0+137.00 0+137.00
ΟΝΟΜΑ ΦΡΕΑΤΟΥ		-	-
ΑΠΟΣΤΑΣΕΙΣ ΜΕΤΑΞΥ		47.50	50.00
ΑΠΟΣΤΑΣΗ ΑΠΤ ΑΡΗΝ			

ΚΑΤΑ ΜΗΚΟΣ ΤΟΜΗ ΟΧΕΤΟΝ ΣΟ-12, ΣΟ-13, ΣΟ-14

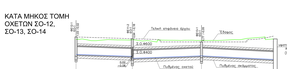

ΚΛΙΜΑΚΑ ΥΨΩΝ 1:50 / ΚΛΙΜΑΚΑ ΜΗΚΩΝ 1:500		ΣΟ-12 Φ400	ΣΟ-13 Φ400	ΣΟ-14 Φ400
ΥΨΟΜΕΤΡΟ ΕΔΑΦΟΣ ΣΤΟΝ ΑΞΟΝΑ				
ΥΨΟΜΕΤΡΟ ΠΥΘΜΕΝΑ ΟΧΕΤΟΥ				
ΥΨΟΜΕΤΡΟ ΠΥΘΜΕΝΑ ΔΙΑΜΑΝΤΑΣΕ				
ΒΑΘΟΣ ΔΙΑΜΑΝΤΑΣΕ				
ΚΑΤΑ ΜΗΚΟΣ ΚΑΞΟΝ		0.9%	0.9%	0.9%
ΤΩΡΙΝΑΙΚΑ ΣΤΟΙΧΕΙΑ	Νερό (λιμάνι) Νέος μη (λιμάνι)	0+137.00 0+137.00	0+137.00 0+137.00	0+137.00 0+137.00
ΟΝΟΜΑ ΦΡΕΑΤΟΥ		-	-	-
ΑΠΟΣΤΑΣΕΙΣ ΜΕΤΑΞΥ		20.00	35.00	37.50
ΑΠΟΣΤΑΣΗ ΑΠΤ ΑΡΗΝ				

ΚΑΤΑ ΜΗΚΟΣ ΤΟΜΗ ΟΧΕΤΟΥ ΣΟ-16



ΚΛΙΜΑΚΑ ΥΨΩΝ 1:50 / ΚΛΙΜΑΚΑ ΜΗΚΩΝ 1:500		Φ400
ΥΨΟΜΕΤΡΟ ΕΔΑΦΟΣ ΣΤΟΝ ΑΞΟΝΑ		
ΥΨΟΜΕΤΡΟ ΠΥΘΜΕΝΑ ΟΧΕΤΟΥ		
ΥΨΟΜΕΤΡΟ ΠΥΘΜΕΝΑ ΔΙΑΜΑΝΤΑΣΕ		
ΒΑΘΟΣ ΔΙΑΜΑΝΤΑΣΕ		
ΚΑΤΑ ΜΗΚΟΣ ΚΑΞΟΝ		0.9%
ΤΩΡΙΝΑΙΚΑ ΣΤΟΙΧΕΙΑ	Νερό (λιμάνι) Νέος μη (λιμάνι)	-
ΟΝΟΜΑ ΦΡΕΑΤΟΥ		-
ΑΠΟΣΤΑΣΕΙΣ ΜΕΤΑΞΥ		0.00
ΑΠΟΣΤΑΣΗ ΑΠΤ ΑΡΗΝ		

ΚΑΤΑ ΜΗΚΟΣ ΤΟΜΗ ΟΧΕΤΩΝ ΣΟ-19, ΣΟ-21



ΚΛΙΜΑΚΑ ΥΨΩΝ 1:50 / ΚΛΙΜΑΚΑ ΜΗΚΩΝ 1:500		ΣΟ-19 2x Φ400	ΣΟ-21(τμήμα α) Φ600	ΣΟ-21(τμήμα β) Φ600	ΣΟ-21 (τμήμα γ) Φ1000 ΣΟ-21 (τμήμα δ) Φ1000
ΥΨΟΜΕΤΡΟ ΕΔΑΦΟΣ ΣΤΟΝ ΑΞΟΝΑ					
ΥΨΟΜΕΤΡΟ ΠΥΘΜΕΝΑ ΟΧΕΤΟΥ					
ΥΨΟΜΕΤΡΟ ΠΥΘΜΕΝΑ ΔΙΑΜΑΝΤΑΣΕ					
ΒΑΘΟΣ ΔΙΑΜΑΝΤΑΣΕ					
ΚΑΤΑ ΜΗΚΟΣ ΚΑΞΟΝ		0.8%	0.8%	0.5%	0.5% 0.5%
ΤΩΡΙΝΑΙΚΑ ΣΤΟΙΧΕΙΑ	Νερό (λιμάνι) Νέος μη (λιμάνι)	0+137.00 0+137.00	0+137.00 0+137.00	0+137.00 0+137.00	0+137.00 0+137.00 0+137.00 0+137.00
ΟΝΟΜΑ ΦΡΕΑΤΟΥ		-	-	-	- -
ΑΠΟΣΤΑΣΕΙΣ ΜΕΤΑΞΥ		35.00	35.00	35.00	35.07 27.50 35.00
ΑΠΟΣΤΑΣΗ ΑΠΤ ΑΡΗΝ					

ΚΑΤΑ ΜΗΚΟΣ ΤΟΜΗ ΟΧΕΤΟΥ ΣΟ-22

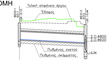

ΚΛΙΜΑΚΑ ΥΨΩΝ 1:50 / ΚΛΙΜΑΚΑ ΜΗΚΩΝ 1:500		Φ400
ΥΨΟΜΕΤΡΟ ΕΔΑΦΟΣ ΣΤΟΝ ΑΞΟΝΑ		
ΥΨΟΜΕΤΡΟ ΠΥΘΜΕΝΑ ΟΧΕΤΟΥ		
ΥΨΟΜΕΤΡΟ ΠΥΘΜΕΝΑ ΔΙΑΜΑΝΤΑΣΕ		
ΒΑΘΟΣ ΔΙΑΜΑΝΤΑΣΕ		
ΚΑΤΑ ΜΗΚΟΣ ΚΑΞΟΝ		0.9%
ΤΩΡΙΝΑΙΚΑ ΣΤΟΙΧΕΙΑ	Νερό (λιμάνι) Νέος μη (λιμάνι)	-
ΟΝΟΜΑ ΦΡΕΑΤΟΥ		-
ΑΠΟΣΤΑΣΕΙΣ ΜΕΤΑΞΥ		15.10
ΑΠΟΣΤΑΣΗ ΑΠΤ ΑΡΗΝ		

ΚΑΤΑ ΜΗΚΟΣ ΤΟΜΗ ΟΧΕΤΩΝ ΣΟ-24, ΣΟ-25, ΣΟ-26, ΣΟ-30, ΣΟ-31, ΣΟ-33

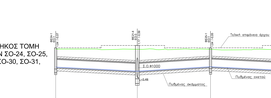

ΚΛΙΜΑΚΑ ΥΨΩΝ 1:50 / ΚΛΙΜΑΚΑ ΜΗΚΩΝ 1:500		ΣΟ-24 Φ400	ΣΟ-25 Φ400	ΣΟ-26 Φ400	ΣΟ-30 Φ400	ΣΟ-31 Φ400	ΣΟ-33 Φ400
ΥΨΟΜΕΤΡΟ ΕΔΑΦΟΣ ΣΤΟΝ ΑΞΟΝΑ							
ΥΨΟΜΕΤΡΟ ΠΥΘΜΕΝΑ ΟΧΕΤΟΥ							
ΥΨΟΜΕΤΡΟ ΠΥΘΜΕΝΑ ΔΙΑΜΑΝΤΑΣΕ							
ΒΑΘΟΣ ΔΙΑΜΑΝΤΑΣΕ							
ΚΑΤΑ ΜΗΚΟΣ ΚΑΞΟΝ		0.9%	0.5%	0.9%	0.9%	0.9%	0.9%
ΤΩΡΙΝΑΙΚΑ ΣΤΟΙΧΕΙΑ	Νερό (λιμάνι) Νέος μη (λιμάνι)	0+137.00 0+137.00	0+137.00 0+137.00	0+137.00 0+137.00	0+137.00 0+137.00	0+137.00 0+137.00	0+137.00 0+137.00
ΟΝΟΜΑ ΦΡΕΑΤΟΥ		-	-	-	-	-	-
ΑΠΟΣΤΑΣΕΙΣ ΜΕΤΑΞΥ		15.00	30.00	30.00	25.00	25.07	30.00
ΑΠΟΣΤΑΣΗ ΑΠΤ ΑΡΗΝ							

ΚΑΤΑ ΜΗΚΟΣ ΤΟΜΗ ΟΧΕΤΟΥ ΣΟ-32



ΚΛΙΜΑΚΑ ΥΨΩΝ 1:50 / ΚΛΙΜΑΚΑ ΜΗΚΩΝ 1:500		Φ400
ΥΨΟΜΕΤΡΟ ΕΔΑΦΟΣ ΣΤΟΝ ΑΞΟΝΑ		
ΥΨΟΜΕΤΡΟ ΠΥΘΜΕΝΑ ΟΧΕΤΟΥ		
ΥΨΟΜΕΤΡΟ ΠΥΘΜΕΝΑ ΔΙΑΜΑΝΤΑΣΕ		
ΒΑΘΟΣ ΔΙΑΜΑΝΤΑΣΕ		
ΚΑΤΑ ΜΗΚΟΣ ΚΑΞΟΝ		0.9%
ΤΩΡΙΝΑΙΚΑ ΣΤΟΙΧΕΙΑ	Νερό (λιμάνι) Νέος μη (λιμάνι)	-
ΟΝΟΜΑ ΦΡΕΑΤΟΥ		-
ΑΠΟΣΤΑΣΕΙΣ ΜΕΤΑΞΥ		20.00
ΑΠΟΣΤΑΣΗ ΑΠΤ ΑΡΗΝ		

ΚΑΤΑ ΜΗΚΟΣ ΤΟΜΗ ΟΧΕΤΟΥ ΣΟ-2, ΣΟ-4



ΚΛΙΜΑΚΑ ΥΨΩΝ 1:50 / ΚΛΙΜΑΚΑ ΜΗΚΩΝ 1:500		ΣΟ-2 Φ400	ΣΟ-4 (τμήμα α) 2x Φ400 ΣΟ-4 (τμήμα β) Φ400
ΥΨΟΜΕΤΡΟ ΕΔΑΦΟΣ ΣΤΟΝ ΑΞΟΝΑ			
ΥΨΟΜΕΤΡΟ ΠΥΘΜΕΝΑ ΟΧΕΤΟΥ			
ΥΨΟΜΕΤΡΟ ΠΥΘΜΕΝΑ ΔΙΑΜΑΝΤΑΣΕ			
ΒΑΘΟΣ ΔΙΑΜΑΝΤΑΣΕ			
ΚΑΤΑ ΜΗΚΟΣ ΚΑΞΟΝ		1.0%	0.5% 1.0%
ΤΩΡΙΝΑΙΚΑ ΣΤΟΙΧΕΙΑ	Νερό (λιμάνι) Νέος μη (λιμάνι)	0+137.00 0+137.00	0+137.00 0+137.00 0+137.00 0+137.00
ΟΝΟΜΑ ΦΡΕΑΤΟΥ		-	- -
ΑΠΟΣΤΑΣΕΙΣ ΜΕΤΑΞΥ		42.50	50.00 0.00 0.00
ΑΠΟΣΤΑΣΗ ΑΠΤ ΑΡΗΝ			

ΚΑΤΑ ΜΗΚΟΣ ΤΟΜΗ ΟΧΕΤΩΝ ΣΟ-5, ΣΟ-6

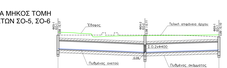

ΚΛΙΜΑΚΑ ΥΨΩΝ 1:50 / ΚΛΙΜΑΚΑ ΜΗΚΩΝ 1:500		ΣΟ-5 Φ400	ΣΟ-6 Φ400
ΥΨΟΜΕΤΡΟ ΕΔΑΦΟΣ ΣΤΟΝ ΑΞΟΝΑ			
ΥΨΟΜΕΤΡΟ ΠΥΘΜΕΝΑ ΟΧΕΤΟΥ			
ΥΨΟΜΕΤΡΟ ΠΥΘΜΕΝΑ ΔΙΑΜΑΝΤΑΣΕ			
ΒΑΘΟΣ ΔΙΑΜΑΝΤΑΣΕ			
ΚΑΤΑ ΜΗΚΟΣ ΚΑΞΟΝ		0.9%	0.9%
ΤΩΡΙΝΑΙΚΑ ΣΤΟΙΧΕΙΑ	Νερό (λιμάνι) Νέος μη (λιμάνι)	0+137.00 0+137.00	0+137.00 0+137.00
ΟΝΟΜΑ ΦΡΕΑΤΟΥ		-	-
ΑΠΟΣΤΑΣΕΙΣ ΜΕΤΑΞΥ		35.00	30.00
ΑΠΟΣΤΑΣΗ ΑΠΤ ΑΡΗΝ			

ΚΑΤΑ ΜΗΚΟΣ ΤΟΜΗ ΟΧΕΤΩΝ ΣΟ-9, ΣΟ-11

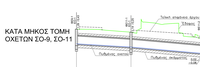

ΚΛΙΜΑΚΑ ΥΨΩΝ 1:50 / ΚΛΙΜΑΚΑ ΜΗΚΩΝ 1:500		ΣΟ-9 Φ400	ΣΟ-11(τμήμα α) Φ400 ΣΟ-11 (τμήμα β) Φ400
ΥΨΟΜΕΤΡΟ ΕΔΑΦΟΣ ΣΤΟΝ ΑΞΟΝΑ			
ΥΨΟΜΕΤΡΟ ΠΥΘΜΕΝΑ ΟΧΕΤΟΥ			
ΥΨΟΜΕΤΡΟ ΠΥΘΜΕΝΑ ΔΙΑΜΑΝΤΑΣΕ			
ΒΑΘΟΣ ΔΙΑΜΑΝΤΑΣΕ			
ΚΑΤΑ ΜΗΚΟΣ ΚΑΞΟΝ		0.9%	0.9% 0.9%
ΤΩΡΙΝΑΙΚΑ ΣΤΟΙΧΕΙΑ	Νερό (λιμάνι) Νέος μη (λιμάνι)	0+137.00 0+137.00	0+137.00 0+137.00 0+137.00 0+137.00
ΟΝΟΜΑ ΦΡΕΑΤΟΥ		-	- -
ΑΠΟΣΤΑΣΕΙΣ ΜΕΤΑΞΥ		35.00	35.00 35.00
ΑΠΟΣΤΑΣΗ ΑΠΤ ΑΡΗΝ			

ΚΑΤΑ ΜΗΚΟΣ ΤΟΜΗ ΟΧΕΤΩΝ ΣΟ-10, ΣΟ-15, ΣΟ-17



ΚΛΙΜΑΚΑ ΥΨΩΝ 1:50 / ΚΛΙΜΑΚΑ ΜΗΚΩΝ 1:500		ΣΟ-10 Φ400	ΣΟ-15 Φ400	ΣΟ-17 Φ400
ΥΨΟΜΕΤΡΟ ΕΔΑΦΟΣ ΣΤΟΝ ΑΞΟΝΑ				
ΥΨΟΜΕΤΡΟ ΠΥΘΜΕΝΑ ΟΧΕΤΟΥ				
ΥΨΟΜΕΤΡΟ ΠΥΘΜΕΝΑ ΔΙΑΜΑΝΤΑΣΕ				
ΒΑΘΟΣ ΔΙΑΜΑΝΤΑΣΕ				
ΚΑΤΑ ΜΗΚΟΣ ΚΑΞΟΝ		0.9%	0.9%	0.9%
ΤΩΡΙΝΑΙΚΑ ΣΤΟΙΧΕΙΑ	Νερό (λιμάνι) Νέος μη (λιμάνι)	0+137.00 0+137.00	0+137.00 0+137.00	0+137.00 0+137.00
ΟΝΟΜΑ ΦΡΕΑΤΟΥ		-	-	-
ΑΠΟΣΤΑΣΕΙΣ ΜΕΤΑΞΥ		20.00	20.00	20.00
ΑΠΟΣΤΑΣΗ ΑΠΤ ΑΡΗΝ				

ΚΑΤΑ ΜΗΚΟΣ ΤΟΜΗ ΟΧΕΤΟΥ ΣΟ-18

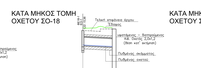

ΚΛΙΜΑΚΑ ΥΨΩΝ 1:50 / ΚΛΙΜΑΚΑ ΜΗΚΩΝ 1:500		Φ400
ΥΨΟΜΕΤΡΟ ΕΔΑΦΟΣ ΣΤΟΝ ΑΞΟΝΑ		
ΥΨΟΜΕΤΡΟ ΠΥΘΜΕΝΑ ΟΧΕΤΟΥ		
ΥΨΟΜΕΤΡΟ ΠΥΘΜΕΝΑ ΔΙΑΜΑΝΤΑΣΕ		
ΒΑΘΟΣ ΔΙΑΜΑΝΤΑΣΕ		
ΚΑΤΑ ΜΗΚΟΣ ΚΑΞΟΝ		0.9%
ΤΩΡΙΝΑΙΚΑ ΣΤΟΙΧΕΙΑ	Νερό (λιμάνι) Νέος μη (λιμάνι)	-
ΟΝΟΜΑ ΦΡΕΑΤΟΥ		-
ΑΠΟΣΤΑΣΕΙΣ ΜΕΤΑΞΥ		0.00
ΑΠΟΣΤΑΣΗ ΑΠΤ ΑΡΗΝ		

ΚΑΤΑ ΜΗΚΟΣ ΤΟΜΗ ΟΧΕΤΟΥ ΣΟ-20



ΚΛΙΜΑΚΑ ΥΨΩΝ 1:50 / ΚΛΙΜΑΚΑ ΜΗΚΩΝ 1:500		(τμήμα α) Φ400	(τμήμα β) Φ400
ΥΨΟΜΕΤΡΟ ΕΔΑΦΟΣ ΣΤΟΝ ΑΞΟΝΑ			
ΥΨΟΜΕΤΡΟ ΠΥΘΜΕΝΑ ΟΧΕΤΟΥ			
ΥΨΟΜΕΤΡΟ ΠΥΘΜΕΝΑ ΔΙΑΜΑΝΤΑΣΕ			
ΒΑΘΟΣ ΔΙΑΜΑΝΤΑΣΕ			
ΚΑΤΑ ΜΗΚΟΣ ΚΑΞΟΝ		0.9%	0.9%
ΤΩΡΙΝΑΙΚΑ ΣΤΟΙΧΕΙΑ	Νερό (λιμάνι) Νέος μη (λιμάνι)	0+137.00 0+137.00	0+137.00 0+137.00
ΟΝΟΜΑ ΦΡΕΑΤΟΥ		-	-
ΑΠΟΣΤΑΣΕΙΣ ΜΕΤΑΞΥ		30.00	30.75
ΑΠΟΣΤΑΣΗ ΑΠΤ ΑΡΗΝ			

ΚΑΤΑ ΜΗΚΟΣ ΤΟΜΗ ΟΧΕΤΟΥ ΣΟ-23

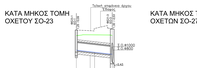

ΚΛΙΜΑΚΑ ΥΨΩΝ 1:50 / ΚΛΙΜΑΚΑ ΜΗΚΩΝ 1:500		Φ400
ΥΨΟΜΕΤΡΟ ΕΔΑΦΟΣ ΣΤΟΝ ΑΞΟΝΑ		
ΥΨΟΜΕΤΡΟ ΠΥΘΜΕΝΑ ΟΧΕΤΟΥ		
ΥΨΟΜΕΤΡΟ ΠΥΘΜΕΝΑ ΔΙΑΜΑΝΤΑΣΕ		
ΒΑΘΟΣ ΔΙΑΜΑΝΤΑΣΕ		
ΚΑΤΑ ΜΗΚΟΣ ΚΑΞΟΝ		1.0%
ΤΩΡΙΝΑΙΚΑ ΣΤΟΙΧΕΙΑ	Νερό (λιμάνι) Νέος μη (λιμάνι)	-
ΟΝΟΜΑ ΦΡΕΑΤΟΥ		-
ΑΠΟΣΤΑΣΕΙΣ ΜΕΤΑΞΥ		30.00
ΑΠΟΣΤΑΣΗ ΑΠΤ ΑΡΗΝ		

ΚΑΤΑ ΜΗΚΟΣ ΤΟΜΗ ΟΧΕΤΩΝ ΣΟ-27, ΣΟ-29

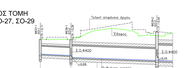

ΚΛΙΜΑΚΑ ΥΨΩΝ 1:50 / ΚΛΙΜΑΚΑ ΜΗΚΩΝ 1:500		ΣΟ-27 Φ400	ΣΟ-29(τμήμα α) Φ400 ΣΟ-29(τμήμα β) Φ400
ΥΨΟΜΕΤΡΟ ΕΔΑΦΟΣ ΣΤΟΝ ΑΞΟΝΑ			
ΥΨΟΜΕΤΡΟ ΠΥΘΜΕΝΑ ΟΧΕΤΟΥ			
ΥΨΟΜΕΤΡΟ ΠΥΘΜΕΝΑ ΔΙΑΜΑΝΤΑΣΕ			
ΒΑΘΟΣ ΔΙΑΜΑΝΤΑΣΕ			
ΚΑΤΑ ΜΗΚΟΣ ΚΑΞΟΝ		0.9%	0.9% 0.9%
ΤΩΡΙΝΑΙΚΑ ΣΤΟΙΧΕΙΑ	Νερό (λιμάνι) Νέος μη (λιμάνι)	0+137.00 0+137.00	0+137.00 0+137.00 0+137.00 0+137.00
ΟΝΟΜΑ ΦΡΕΑΤΟΥ		-	- -
ΑΠΟΣΤΑΣΕΙΣ ΜΕΤΑΞΥ		35.07	40.00 40.00
ΑΠΟΣΤΑΣΗ ΑΠΤ ΑΡΗΝ			

ΚΑΤΑ ΜΗΚΟΣ ΤΟΜΗ ΟΧΕΤΟΥ ΣΟ-28



ΚΛΙΜΑΚΑ ΥΨΩΝ 1:50 / ΚΛΙΜΑΚΑ ΜΗΚΩΝ 1:500		Φ400
ΥΨΟΜΕΤΡΟ ΕΔΑΦΟΣ ΣΤΟΝ ΑΞΟΝΑ		
ΥΨΟΜΕΤΡΟ ΠΥΘΜΕΝΑ ΟΧΕΤΟΥ		
ΥΨΟΜΕΤΡΟ ΠΥΘΜΕΝΑ ΔΙΑΜΑΝΤΑΣΕ		
ΒΑΘΟΣ ΔΙΑΜΑΝΤΑΣΕ		
ΚΑΤΑ ΜΗΚΟΣ ΚΑΞΟΝ		1.0%
ΤΩΡΙΝΑΙΚΑ ΣΤΟΙΧΕΙΑ	Νερό (λιμάνι) Νέος μη (λιμάνι)	-
ΟΝΟΜΑ ΦΡΕΑΤΟΥ		-
ΑΠΟΣΤΑΣΕΙΣ ΜΕΤΑΞΥ		20.07
ΑΠΟΣΤΑΣΗ ΑΠΤ ΑΡΗΝ		

ΚΑΤΑ ΜΗΚΟΣ ΤΟΜΗ ΟΧΕΤΟΥ ΣΟ-34

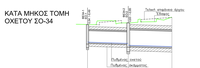

ΚΛΙΜΑΚΑ ΥΨΩΝ 1:50 / ΚΛΙΜΑΚΑ ΜΗΚΩΝ 1:500		(τμήμα α) Φ400	(τμήμα β) Φ400
ΥΨΟΜΕΤΡΟ ΕΔΑΦΟΣ ΣΤΟΝ ΑΞΟΝΑ			
ΥΨΟΜΕΤΡΟ ΠΥΘΜΕΝΑ ΟΧΕΤΟΥ			
ΥΨΟΜΕΤΡΟ ΠΥΘΜΕΝΑ ΔΙΑΜΑΝΤΑΣΕ			
ΒΑΘΟΣ ΔΙΑΜΑΝΤΑΣΕ			
ΚΑΤΑ ΜΗΚΟΣ ΚΑΞΟΝ		0.9%	0.9%
ΤΩΡΙΝΑΙΚΑ ΣΤΟΙΧΕΙΑ	Νερό (λιμάνι) Νέος μη (λιμάνι)	0+137.00 0+137.00	0+137.00 0+137.00
ΟΝΟΜΑ ΦΡΕΑΤΟΥ		-	-
ΑΠΟΣΤΑΣΕΙΣ ΜΕΤΑΞΥ		25.00	25.75
ΑΠΟΣΤΑΣΗ ΑΠΤ ΑΡΗΝ			

ΚΑΤΑ ΜΗΚΟΣ ΤΟΜΗ ΟΧΕΤΟΥ ΣΟ-35



ΚΛΙΜΑΚΑ ΥΨΩΝ 1:50 / ΚΛΙΜΑΚΑ ΜΗΚΩΝ 1:500		Φ400
ΥΨΟΜΕΤΡΟ